

UCHWAŁA NR XL/365/2014
RADY MIEJSKIEJ W WYRZYSKU
z dnia 28 lutego 2014 roku

w sprawie przystąpienia do sporządzania
miejscowego planu zagospodarowania przestrzennego
dla inwestycji pn. „budowa dwutorowej linii elektroenergetycznej 400 kV
relacji GPZ Bydgoszcz Zachód – GPZ Piła Krzewina”
na terenie gminy Wyrzysk


Na podstawie art. 18 ust. 2 pkt 5 ustawy z dnia 8 marca 1990 r. o samorządzie gminnym (Dz. U. z 2013 r. poz. 594 z późn. zm.), art. 14 ust. 1 ustawy z dnia 27 marca 2003 r. o planowaniu i zagospodarowaniu przestrzennym (Dz. U. z 2012 r. poz. 647 z późn. zm.), Rada Miejska w Wyrzysku uchwała, co następuje:

§1.1. Przystępuje się do sporządzania miejscowego planu zagospodarowania przestrzennego dla inwestycji pn. „budowa dwutorowej linii elektroenergetycznej 400 kV relacji GPZ Bydgoszcz Zachód – GPZ Piła Krzewina” na terenie gminy Wyrzysk, zwanego dalej planem.

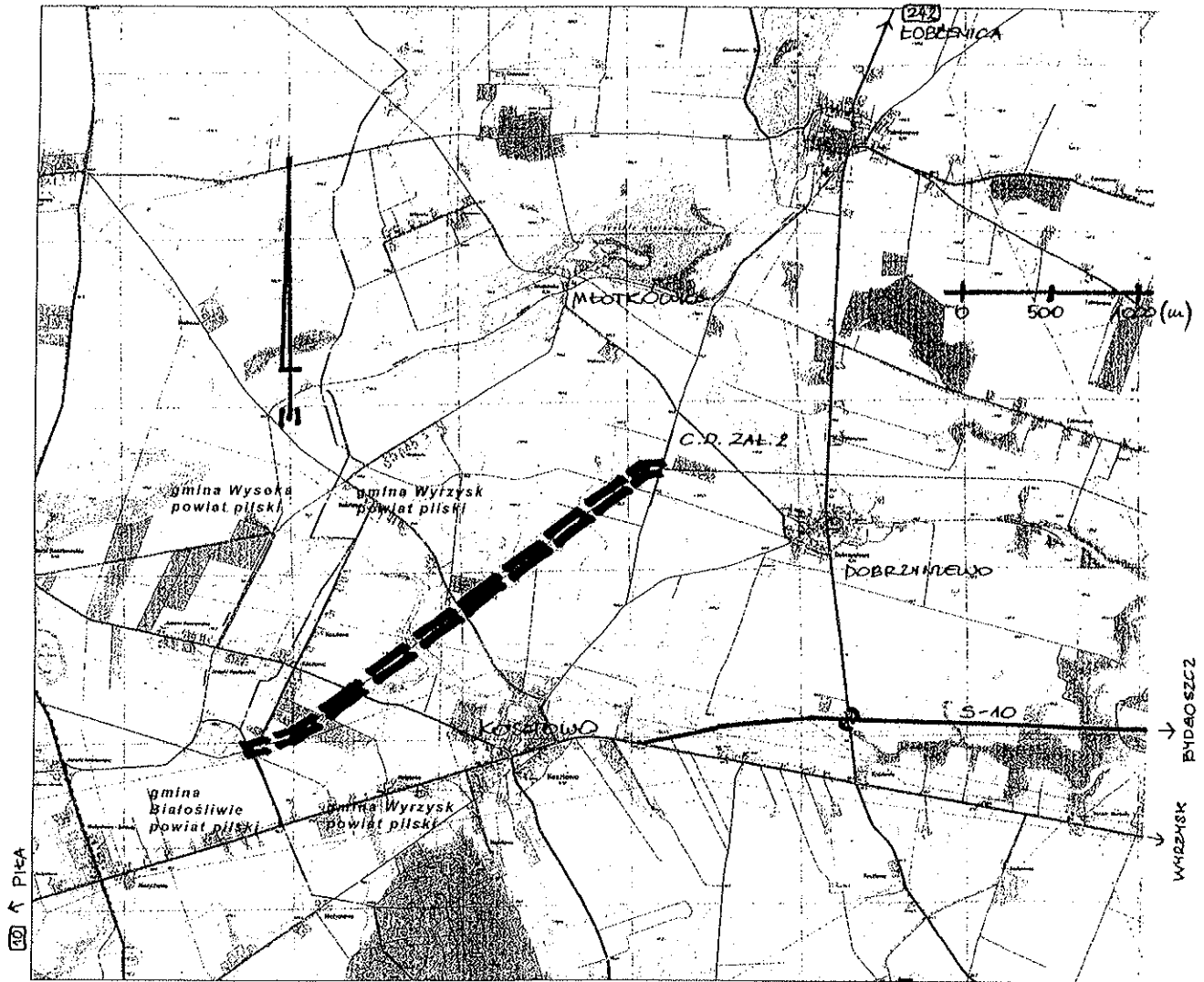
2. Granice obszaru objętego projektem planu przedstawiają załączniki nr: 1, 2 i 3 do niniejszej uchwały, stanowiące jej integralną część.

§2. Wykonanie uchwały powierza się Burmistrzowi Wyrzyska.

§3. Uchwała wchodzi w życie z dniem podjęcia.


Urząd Miejski w Wyrzysku
70-050 Wyrzysk

**Załącznik nr 1
do uchwały nr XL/365/2014
Rady Miejskiej w Wyrzysku
z dnia 28 lutego 2014 roku**



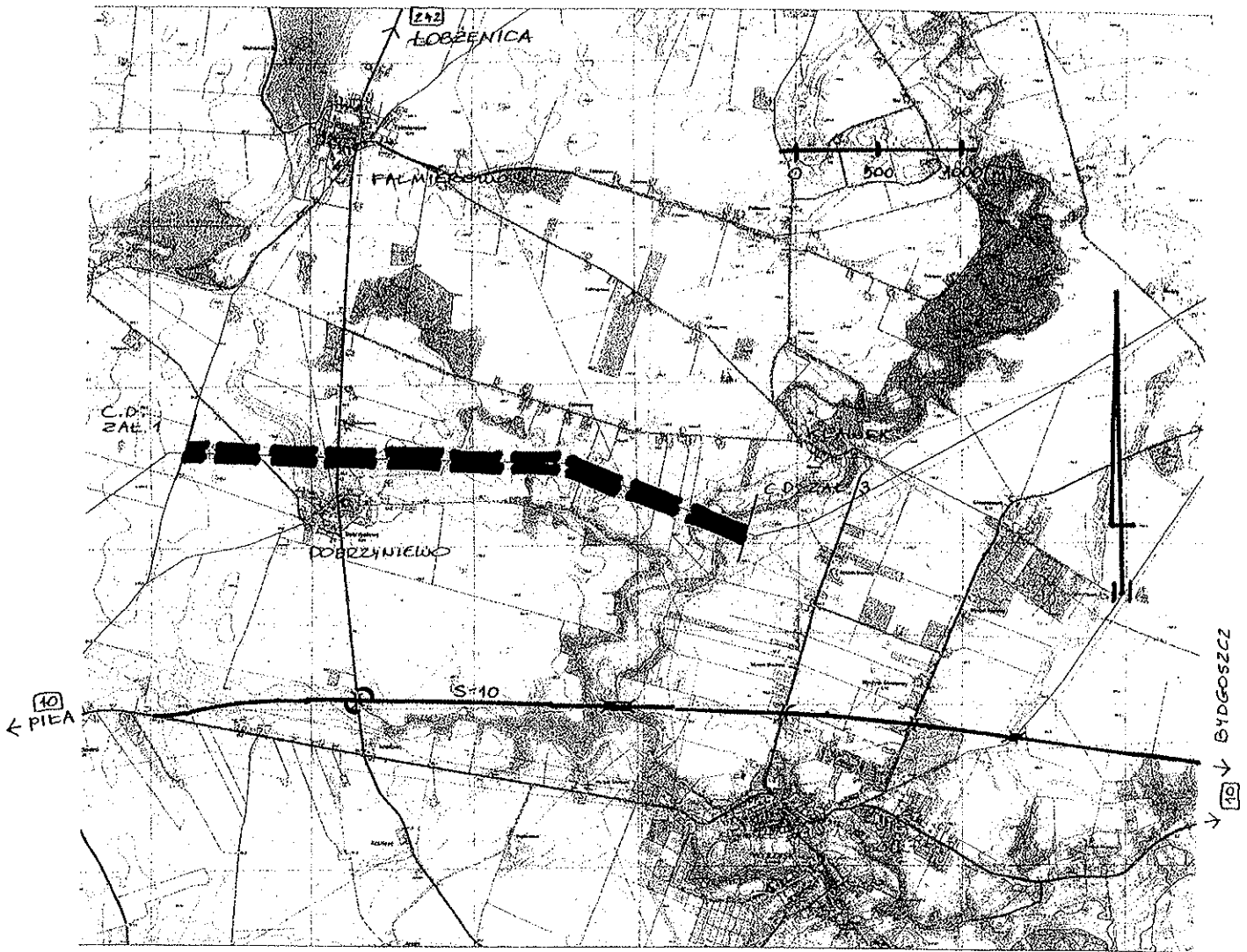
— — — — — granice planu

Wykonano z wykorzystaniem mapy
topograficznej w skali 1:10000
skala – wg podziałki liniowej

Przewodniczący Rady

Janusz Pająk

Załącznik nr 2
do uchwały nr XL/365/2014
Rady Miejskiej w Wyrzysku
z dnia 28 lutego 2014 roku

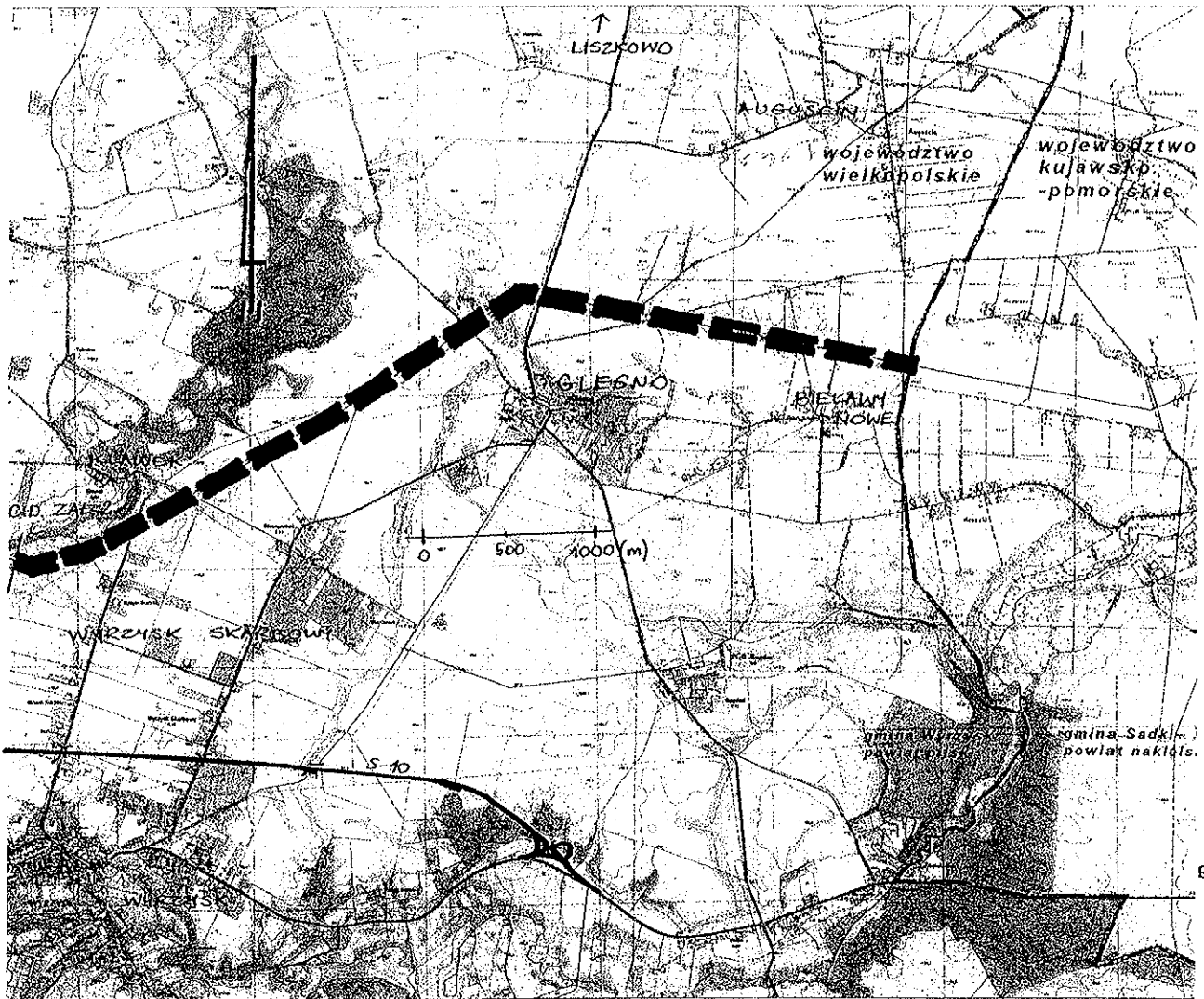


— — — granice planu

Wykonano z wykorzystaniem mapy
topograficznej w skali 1:10000
skala – wg podziałki liniowej

Przewodniczący Rady
Dariusz Łucyński

Załącznik nr 3
do uchwały nr XL/365/2014
Rady Miejskiej w Wyrzysku
z dnia 28 lutego 2014 roku



— — — granice planu

Wykonano z wykorzystaniem mapy
topograficznej w skali 1:10000
skala – wg podziałki liniowej

Przewodniczący Rady
transust

UZASADNIENIE

do uchwały nr XL/365/2014 Rady Miejskiej w Wyrzysku z dnia 28 lutego 2014 roku w sprawie przystąpienia do sporządzania miejscowego planu zagospodarowania przestrzennego dla inwestycji pn. „budowa dwutorowej linii elektroenergetycznej 400 kV relacji GPZ Bydgoszcz Zachód – GPZ Piła Krzewina” na terenie gminy Wyrzysk

Zgodnie z przepisami art. 3 ust. 1, 3 i 4 ustawy z dnia 27 marca 2003 r. o planowaniu i zagospodarowaniu przestrzennym *Kształtowanie i prowadzenie polityki przestrzennej na terenie gminy, w tym uchwalanie (...) miejscowych planów zagospodarowania przestrzennego, należy do zadań własnych gminy. (...) Kształtowanie i prowadzenie polityki przestrzennej w województwie, w tym uchwalanie planu zagospodarowania przestrzennego województwa, należy do zadań samorządu województwa. (...) Kształtowanie i prowadzenie polityki przestrzennej państwa, wyrażonej w koncepcji przestrzennego zagospodarowania kraju, należy do zadań Rady Ministrów.* Celem regulacji ww. ustawy jest zapewnienie ładu przestrzennego rozumianego jako *takie ukształtowanie przestrzeni, które tworzy harmonijną całość oraz uwzględnia w uporządkowanych relacjach wszelkie uwarunkowania i wymagania funkcjonalne, społeczno-gospodarcze, środowiskowe, kulturowe oraz kompozycyjno-estetyczne.* Oznacza to, że władze gminy mają za zadanie dbać o ład przestrzenny, w tym o takie rozplanowanie przestrzeni, które nie będzie uciążliwe dla mieszkańców, ani nie spowoduje utraty walorów przestrzeni – zarówno przyrodniczych, krajobrazowych, estetycznych, jak i ekonomicznych. W swoich działaniach władze gminy muszą jednak uwzględniać postanowienia koncepcji przestrzennego zagospodarowania kraju oraz planu zagospodarowania przestrzennego województwa. Przyjęta uchwałą nr 239 Rady Ministrów z dnia 13 grudnia 2011 roku *Koncepcja Przestrzennego Zagospodarowania Kraju – 2030 (M.P. Z 2012 roku poz. 252) w rozdziale 5.1.2. Rozbudowa połączeń wewnątrz kraju - poprawa bezpieczeństwa zasilania dużych miast oraz Polski Północnej. Rozwój inteligentnych sieci przesyłowych* oraz na rysunku nr 34 i w tabeli nr 4 wskazuje inwestycję polegającą na budowie linii elektroenergetycznej 400 kV rel. Bydgoszcz – Piła jako jedno z zadań istotnych dla ww. poprawy bezpieczeństwa zasilania energetycznego dużych miast (konkretnie Bydgoszczy) i Polski Północnej. Zadanie to wymienione jest także w Planie zagospodarowania przestrzennego województwa wielkopolskiego przyjętym uchwałą nr XLVI/690/10 Sejmiku Województwa Wielkopolskiego z dnia 26 kwietnia 2010 roku (Dz. Urz. Woj. Wlkp. Nr 155, poz. 2953), w rozdziale 40. *Elektroenergetyka.*

W związku z faktem złożenia przez inwestora wniosku o sporządzenie planu miejscowego, który w całości ma na celu umożliwić realizację ww. inwestycji celu publicznego, a także biorąc pod uwagę fakt, że finansowanie kosztów sporządzania planu, stosownie do przepisów art. 21 ust. 2 pkt 4 ustawy o planowaniu i zagospodarowaniu przestrzennym, nastąpi ze środków inwestora zamierzającego realizować tą inwestycję, Burmistrz Wyrzyska podjął działania zmierzające do wszczęcia procedury sporządzania planu miejscowego. W szczególności zostały wykonane:

- 1) analizy dotyczące zasadności przystąpienia do sporządzenia planu i stopnia zgodności przewidywanych rozwiązań z ustaleniami studium;
- 2) ustalenia w zakresie niezbędnych materiałów geodezyjnych do opracowania planu;
- 3) ustalenia dotyczące niezbędnego zakresu prac planistycznych.

Wyniki ww. działań wskazują, że przystąpienie do sporządzania ww. planu miejscowego jest zasadne, a także że zapewnione są środki wystarczające na pokrycie kosztów sporządzania ww. planu.

Mając na uwadze wszystkie powyższe argumenty podjęcie niniejszej uchwały jest zasadne.

Przewodniczący Rady

Janusz Wyrzyski

