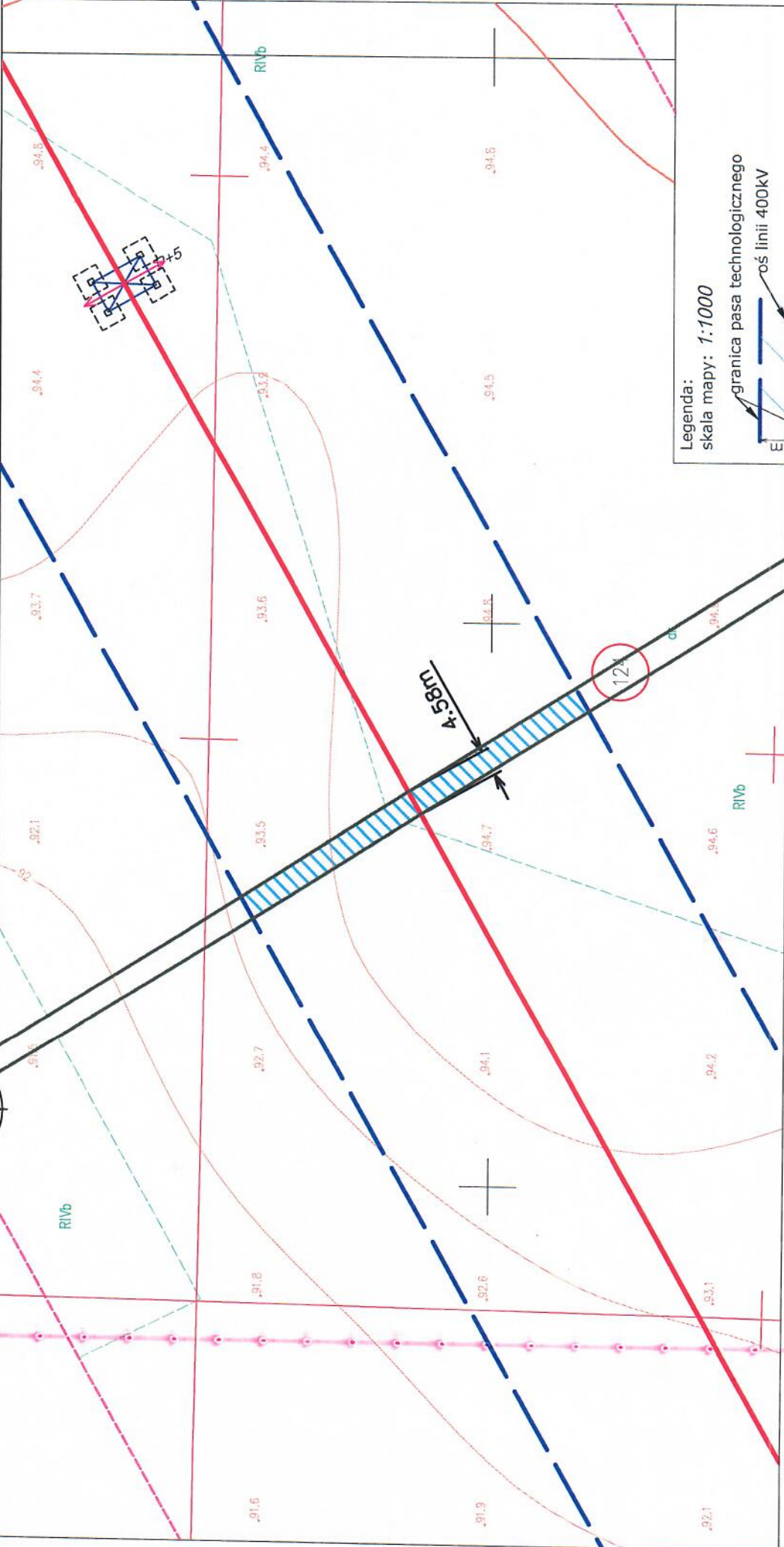


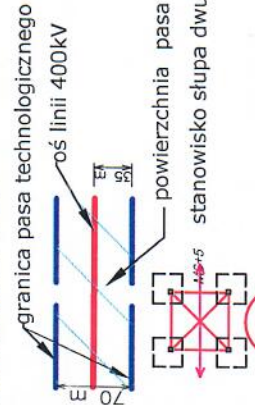
ZALĄCZNIK MAPOWY

Nr umowy:
Nr działki: 124
Obręb: Glesno
Gmina: Wyrzysk
Powiat: pilski; Województwo: wielkopolskie

Długość przejścia osi linii nad działką: 4.58m
Pow. pasa technologicznego: 320.71 m²



Legenda:
skala mapy: 1:1000



numer przedmiotowej działki

130/1

Linia napowietrzna dwutorowa 400 kV relacji Bydgoszcz Zachód-Piła Krzewina

podpis i pieczęć pełnomocnika inwestora

czytelny podpis / pieczęć właściciela działki

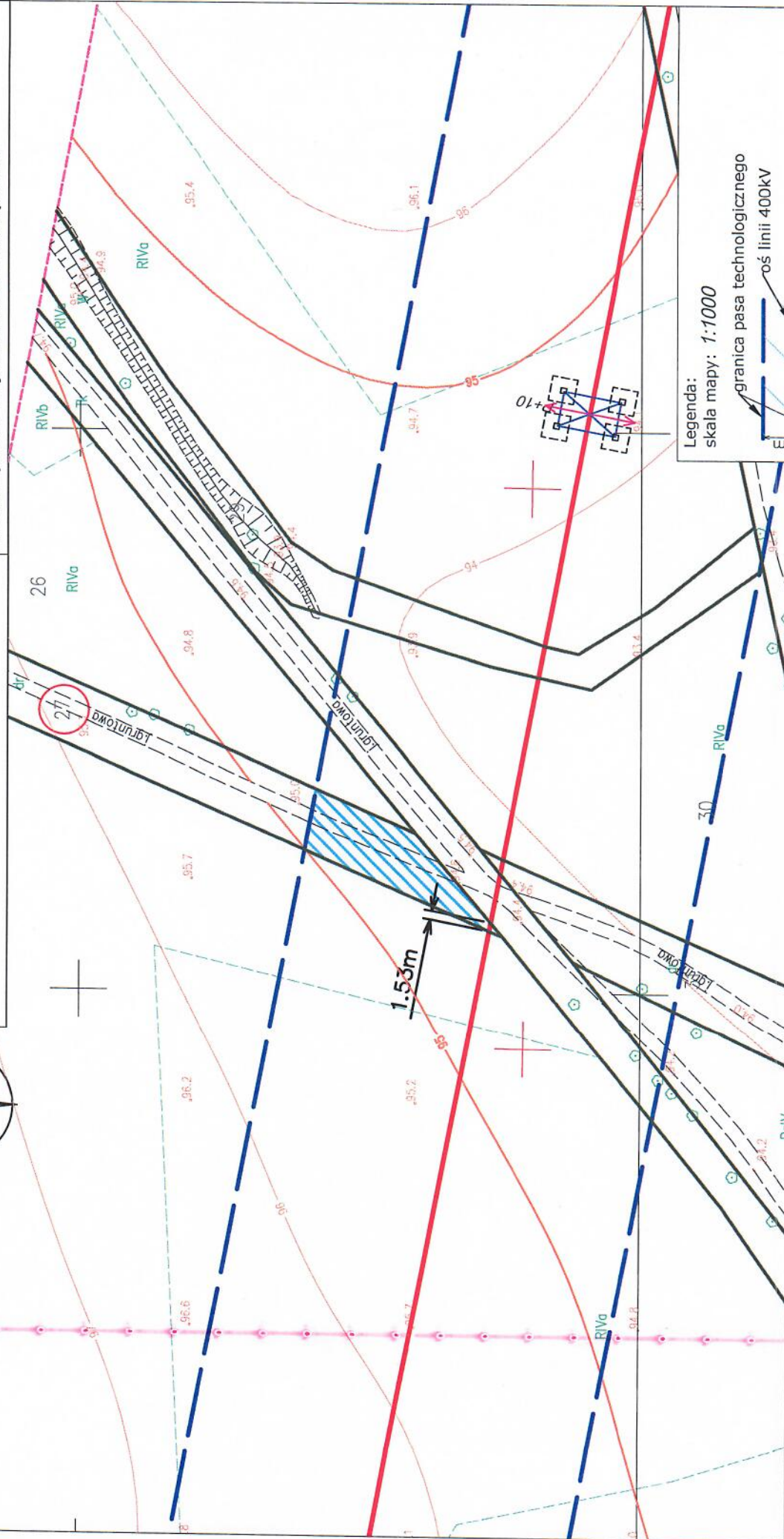


ZAŁĄCZNIK MAPOWY

Długość przejścia osi linii nad działką: **1.53 m**
Pow. pasa technologicznego: **310.06 m²**

Nr umowy:
Nr działki: **27**
Obręb: Glesno
Gmina: Wyrzysk
Powiat: pilski; Województwo: wielkopolskie

Załącznik Nr 2
do Uchwały Nr VII/91/2019
Rady Miejskiej w Wyrzysku
z dnia 28 marca 2019 roku



Legenda:
skala mapy: 1:1000

- granica pasa technologicznego
- oś linii 400kV
- powierzchnia pasa technologicznego
- stanowisko słupa dwutorowego

130/1

Linia napowietrzna dwutorowa 400 kV relacji Bydgoszcz Zachód-Piła Krzewina

podpis i pieczęć pełnomocnika inwestora / czytelnny podpis / pieczęć właściciela działki

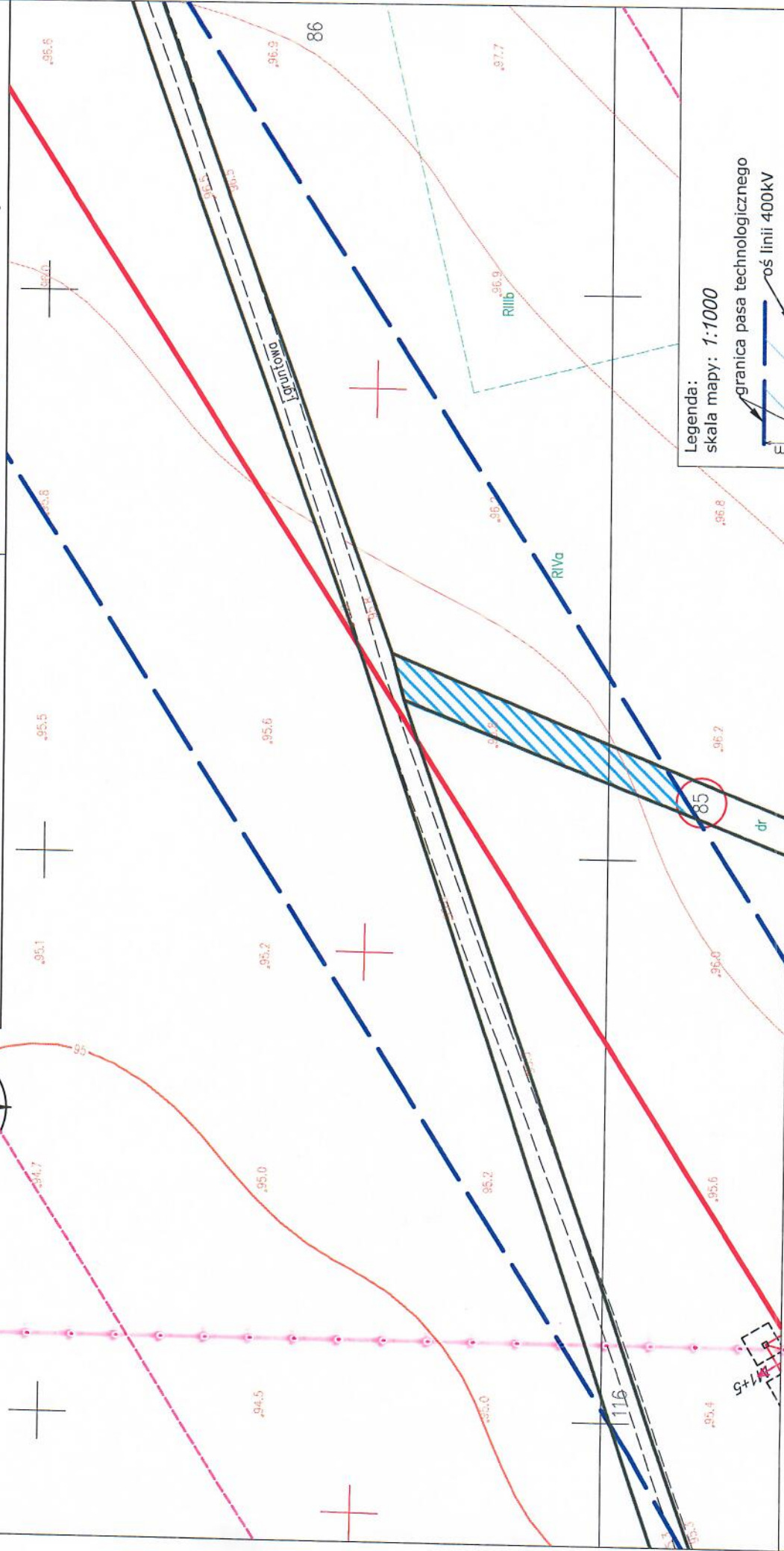
numer przedmiotowej działki

ZAŁĄCZNIK MAPOWY

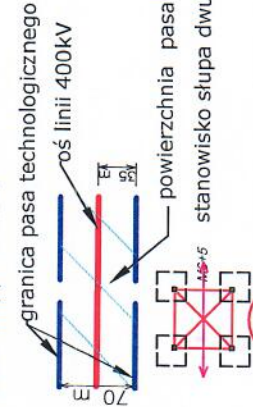
Długość przejścia osi linii nad działką: 0 m
Pow. pasa technologicznego: 355.28 m²

Nr umowy:
Nr działki: 85
Obręb: Glesno
Gmina: Wyrzysk
Powiat: pilski; Województwo: wielkopolskie

Załącznik Nr 3
do Uchwały Nr VII/91/2019
Rady Miejskiej w Wyrzysku
z dnia 28 marca 2019 roku



Legenda:
skala mapy: 1:1000



numer przedmiotowej działki

130/1

Linia napowietrzna dwutorowa 400 kV relacji Bydgoszcz Zachód-Piła Krzewina

podpis i pieczęć pełnomocnika inwestora

czytelny podpis / pieczęć właściciela działki

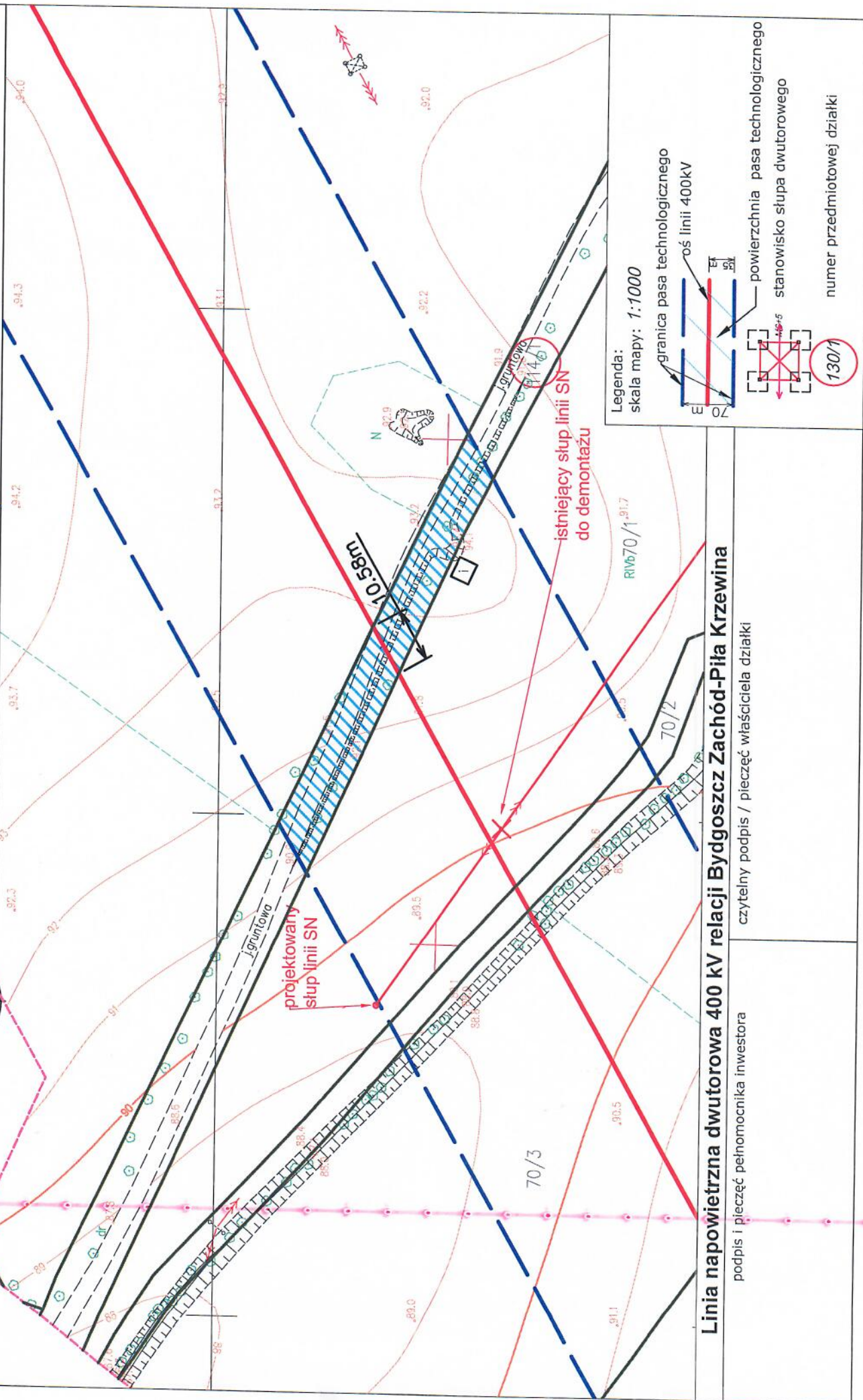


ZAŁĄCZNIK MAPOWY

Nr umowy:
Nr działki: 114/1
Obręb: Glesno
Gmina: Wyrzysk
Powiat: pilski; Województwo: wielkopolskie

Załącznik Nr 4
do Uchwały Nr VII/91/2019
Rady Miejskiej w Wyrzysku
z dnia 28 marca 2019 roku

Długość przejścia osi linii nad działką: 10.58m
Pow. pasa technologicznego: 742.20 m²



Linia napowietrzna dwutorowa 400 kV relacji Bydgoszcz Zachód-Piła Krzewina

podpis i pieczęć pełnomocnika inwestora

czytelny podpis / pieczęć właściciela działki

numer przedmiotowej działki

130/1

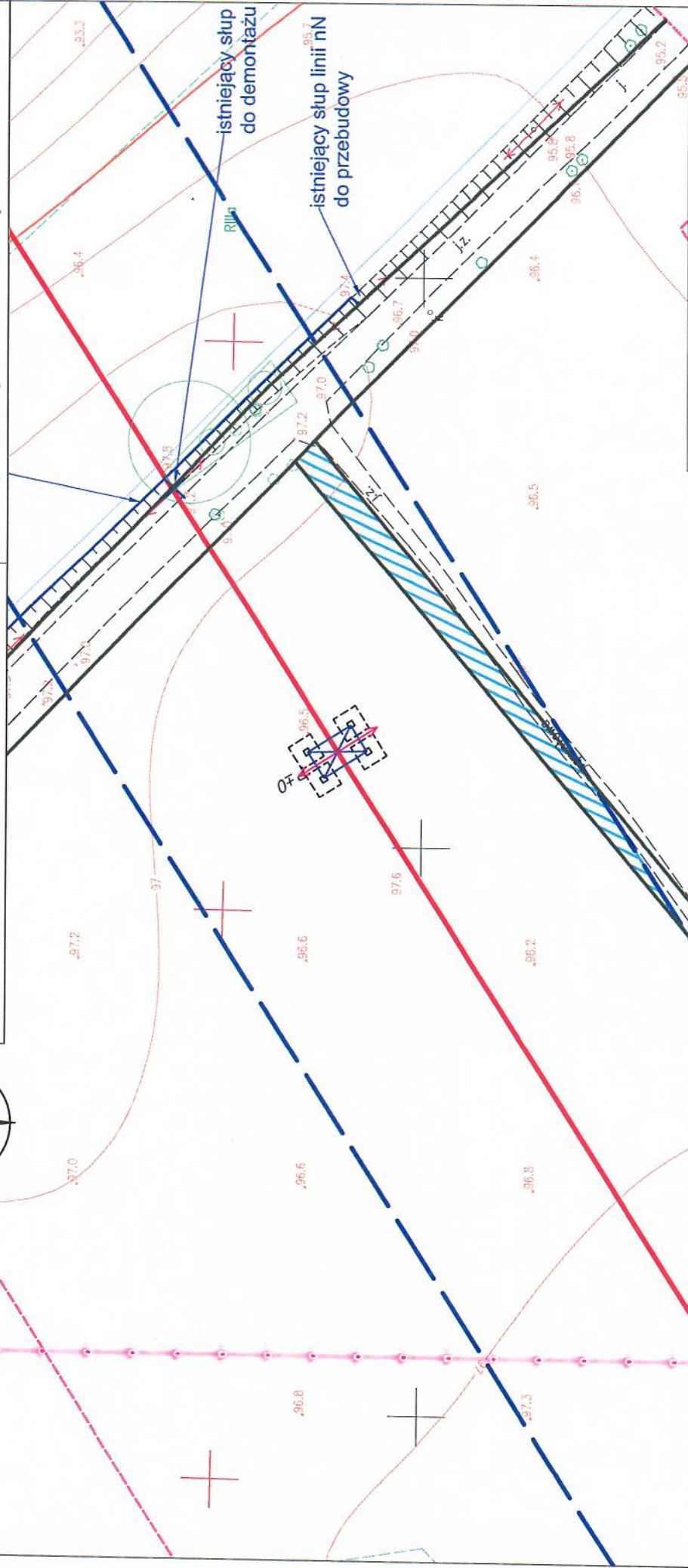
Y=6452900



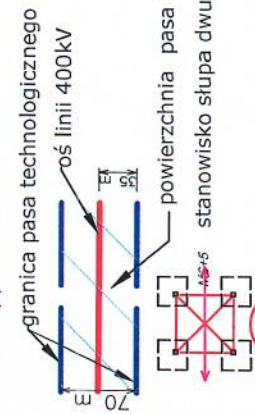
ZAŁĄCZNIK MAPOWY

Długość przejścia osi linii nad działką: 0 m
Pow. pasa technologicznego: 419.03 m²

Nr umowy: Załącznik Nr 5
Nr działki: 2 do Uchwały Nr VII/91/2019
Obręb: Glesno Rady Miejskiej w Wyrzysku
Gmina: Wyrzysk z dnia 28 marca 2019 roku
Powiat: pilski; Województwo: wielkopolskie



Legenda:
skala mapy: 1:1000



numer przedmiotowej działki

Linia napowietrzna dwutorowa 400 kV relacji Bydgoszcz Zachód-Piła Krzewina

podpis i pieczęć pełnomocnika inwestora

czytelny podpis / pieczęć właściciela działki

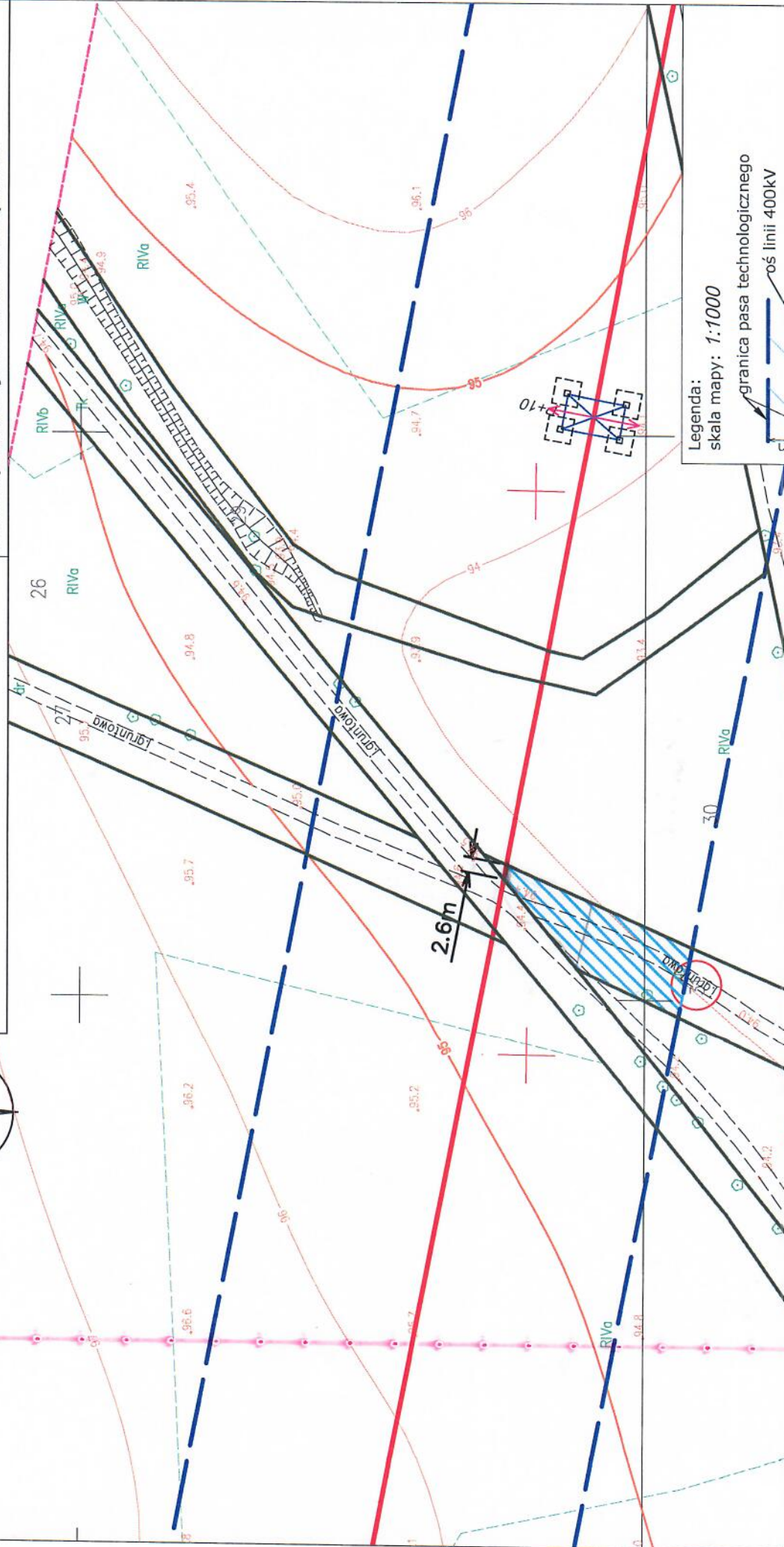


ZAŁĄCZNIK MAPOWY

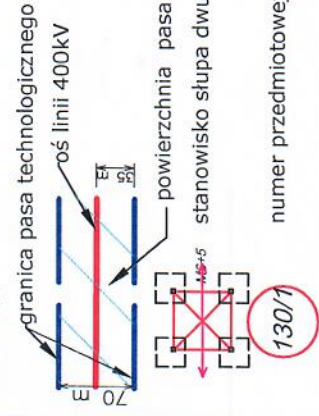
Długość przejścia osi linii nad działką: **2.60 m**
Pow. pasa technologicznego: **359.91 m²**

Nr umowy:.....
Nr działki: **31**
Obręb: **Glesno**
Gmina: **Wyrzysk**
Powiat: **pilski; Województwo: wielkopolskie**

Załącznik Nr 6
do Uchwały Nr VII/91/2019
Rady Miejskiej w Wyrzysku
z dnia 28 marca 2019 roku



Legenda:
skala mapy: **1:1000**



Linia napowietrzna dwutorowa 400 kV relacji Bydgoszcz Zachód-Piła Krzewina

podpis i pieczęć pełnomocnika inwestora

czytelny podpis / pieczęć właściciela działki

numer przedmiotowej działki

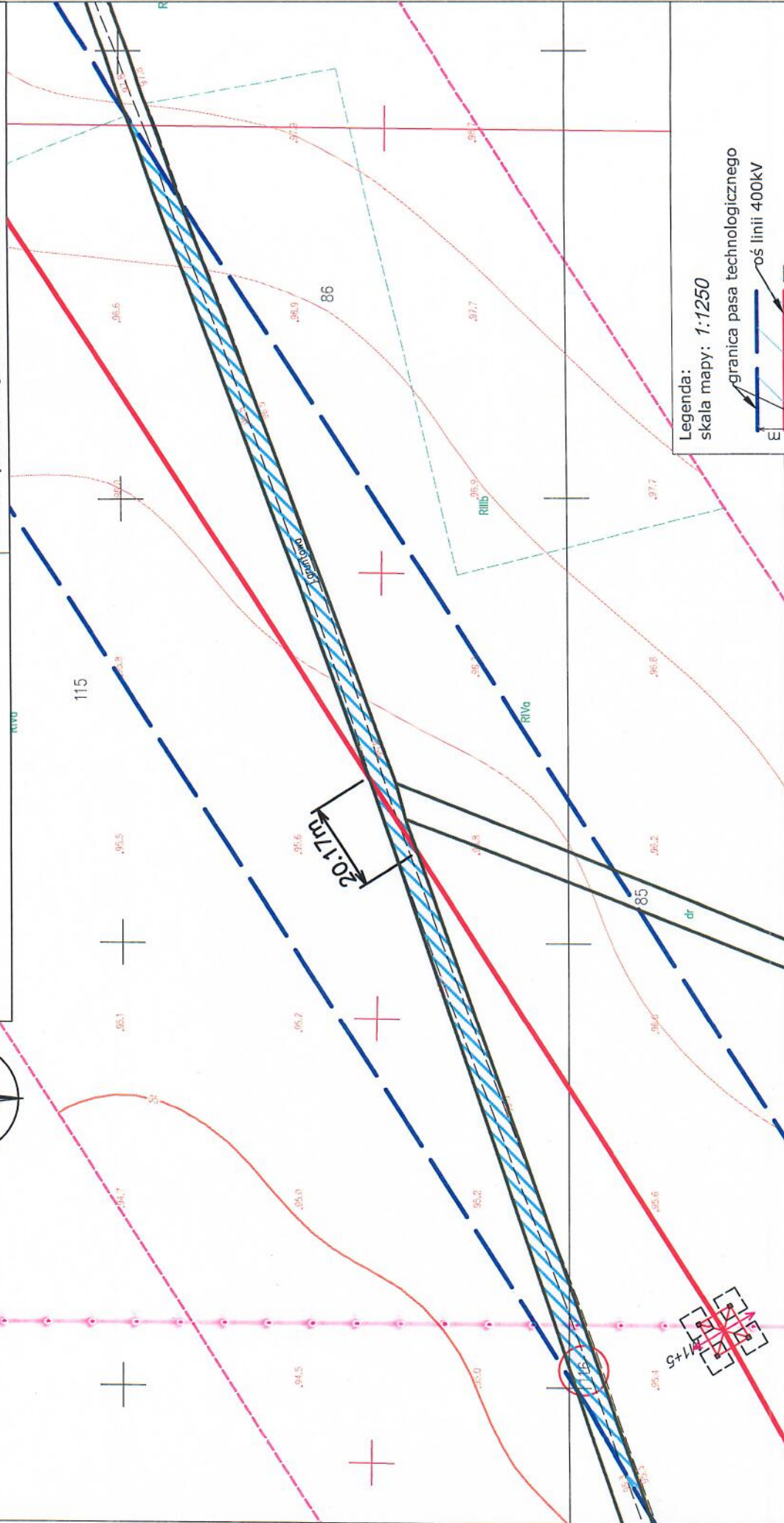
130/1

ZALĄCZNIK MAPOWY

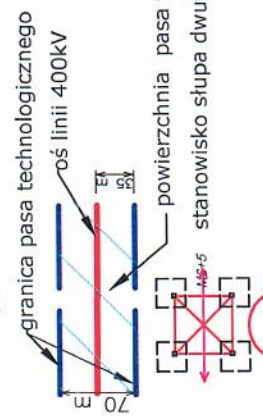
Długość przejścia osi linii nad działką: **20.17 m**
Pow. pasa technologicznego: **1649.92 m²**

Nr umowy:.....
Nr działki: **116**
Obręb: **Glesno**
Gmina: **Wyrzysk**
Powiat: **pilski; Województwo: wielkopolskie**

Załącznik Nr 7
do Uchwały Nr VII/91/2019
Rady Miejskiej w Wyrzysku
z dnia 28 marca 2019 roku



Legenda:
skala mapy: **1:1250**



Linia napowietrzna dwutorowa 400 kV relacji Bydgoszcz Zachód-Piła Krzewina

podpis i pieczęć pełnomocnika inwestora

czytelny podpis / pieczęć właściciela działki

numer przedmiotowej działki

130/1

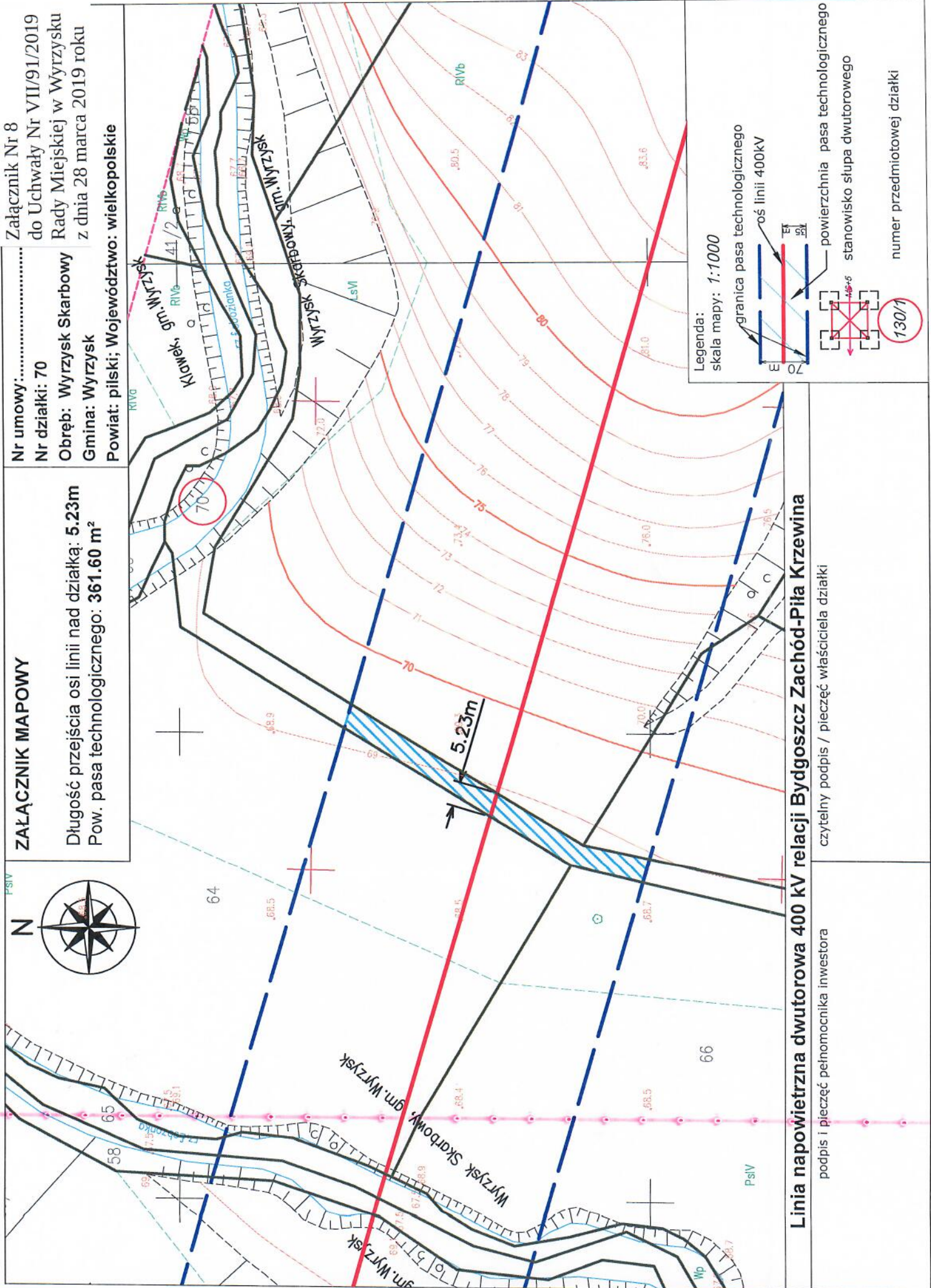


ZAŁĄCZNIK MAPOWY

Długość przejścia osi linii nad działką: 5.23m
Pow. pasa technologicznego: 361.60 m²

Nr umowy:
Nr działki: 70
Obręb: Wyrzysk Skarbowy
Gmina: Wyrzysk
Powiat: pilski; Województwo: wielkopolskie

Załącznik Nr 8
do Uchwały Nr VII/91/2019
Rady Miejskiej w Wyrzysku
z dnia 28 marca 2019 roku



Legenda:
skala mapy: 1:1000

- granica pasa technologicznego
- oś linii 400kV
- powierzchnia pasa technologicznego
- stanowisko słupa dwutorowego

130/1

numer przedmiotowej działki

Linia napowietrzna dwutorowa 400 kV relacji Bydgoszcz Zachód-Piła Krzewina

podpis i pieczęć pełnomocnika inwestora

czytelny podpis / pieczęć właściciela działki