

Mapa sytuacyjno-wysokościowa d/c projektowych
skala 1 : 1000

woj. wielkopolskie
powiat pilski
gmina Wyrzysk
obręb Bagdad

1 osnowa układ państwowy, poziom odniesienia Kronsztadt 86
2 mapa aktualna na dzień 20-09-2010 r.
3 wykonano na podstawie mapy jednoarkowej
założonej w 1991 roku Ks. rob. nr 13/91
4 obejmuje arkusz 354.113.124

KERG: 2329-14/2010
Wykonawca:

GEODETA UPRAWNIONY
mgr inż. Piotr Lenartowicz
(uprawnienia nr 20552)

RUBIKON
Jacek Lenartowicz
Rataje 7, 89-310 Łobżenica
NIP 7642423792 REGON 301047371








Starosta Pilski
Powiatowy Ośrodek Dokumentacji
Geodezyjnej i Kartograficznej w Pile
Referat w Wyrzysku

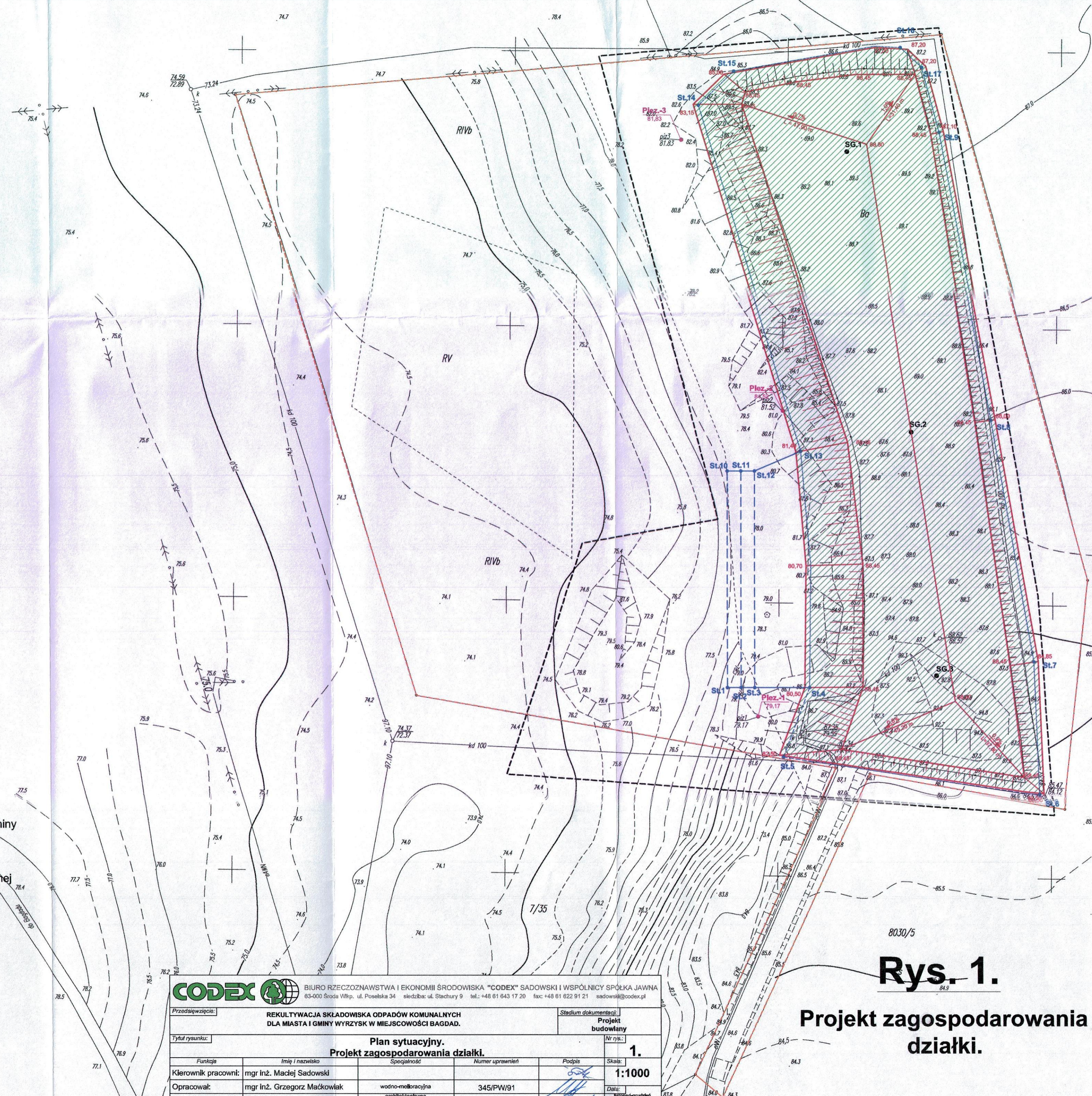
W obszarze oznaczonym linią ... dokonano aktualizacji treści mapy zasadniczej. Dokumenty z pomiaru uzupełniającego przyjęto do zasobu powiatowego w dniu PAŹ. 2010 i zawiedziono pod nr 2329-14/10

Niniejsza mapa może służyć do celów projektowych.

Projektowane obiekty budowlane wymagające pozwolenia na budowę podlegają wycenieniu i ewentualizacji powyższej przez jednostki uprawnione do wykonywania prac geodezyjnych.

dnia 1. PAŹ. 2010. z up. STAROSTY
(imię i nazwisko, podpis, stanowisko)
Służbowe oznaczenie i pieczęć
Inspektor w Powiatowym Ośrodku
Dokumentacji Geodezyjnej i Kartograficznej

-  Granica działki
-  Kwaterna objęta robotami rekultywacyjnymi
-  sg-3 • Studnia odgazowująca
-  Drenaż rozsączający PP Ø 400 w otulinie z geowłókniny
-  Rurociąg odprowadzający PVC Ø 210
-  Drenaż opaskowy PVC Ø 125-150 w otulinie filtracyjnej
-  Piez-1 • Piezometr



BIURO RZECZOZNAWSTWA I EKONOMII ŚRODOWISKA "CODEX" SADOWSKI I WSPÓLNICY SPÓŁKA JAWNA 63-000 Środa Wlkp., ul. Poselska 34 siedziba: ul. Stachury 9 tel.: +48 61 643 17 20 fax: +48 61 622 91 21 sadowski@codex.pl					
Przedsięwzięcie:	REKULTYWACJA SKŁADOWISKA ODPADÓW KOMUNALNYCH DLA MIASTA I GMINY WYRZYSK W MIEJSCOWOŚCI BAGDAD.				
Tytuł rysunku:	Plan sytuacyjny. Projekt zagospodarowania działki.				
Stadium dokumentacji:	Projekt budowlany				
Nr rys.:	1.				
Funkcja:	Imię i nazwisko	Specjalność	Numer uprawnień	Podpis	Skala:
Kierownik pracowni:	mgr inż. Maciej Sadowski				1:1000
Opracował:	mgr inż. Grzegorz Maćkowiak	wodno-melloracyjna architektoniczna bez ograniczeń	345/PW/91		Data: 2010.
Sprawił:	mgr inż. Rafał Piechowiak		WP-0387		

Rys. 1.
**Projekt zagospodarowania
działki.**