

Miejscowy plan zagospodarowania przestrzennego obszaru Anusin - Kosztowo - Stefanowo - Polanowo

Załącznik nr 1 do uchwały Nr XL/391/2021



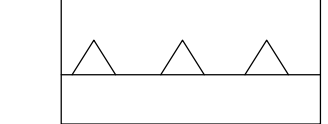









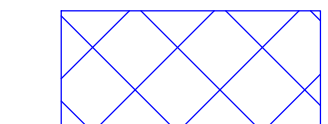

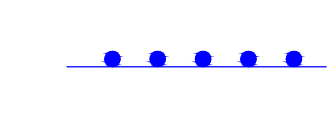
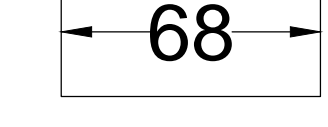
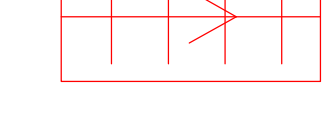
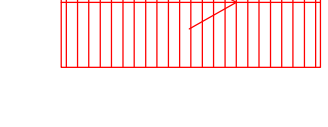

Rady Miejskiej w Wyrzysku z dnia 8 października 2021 roku

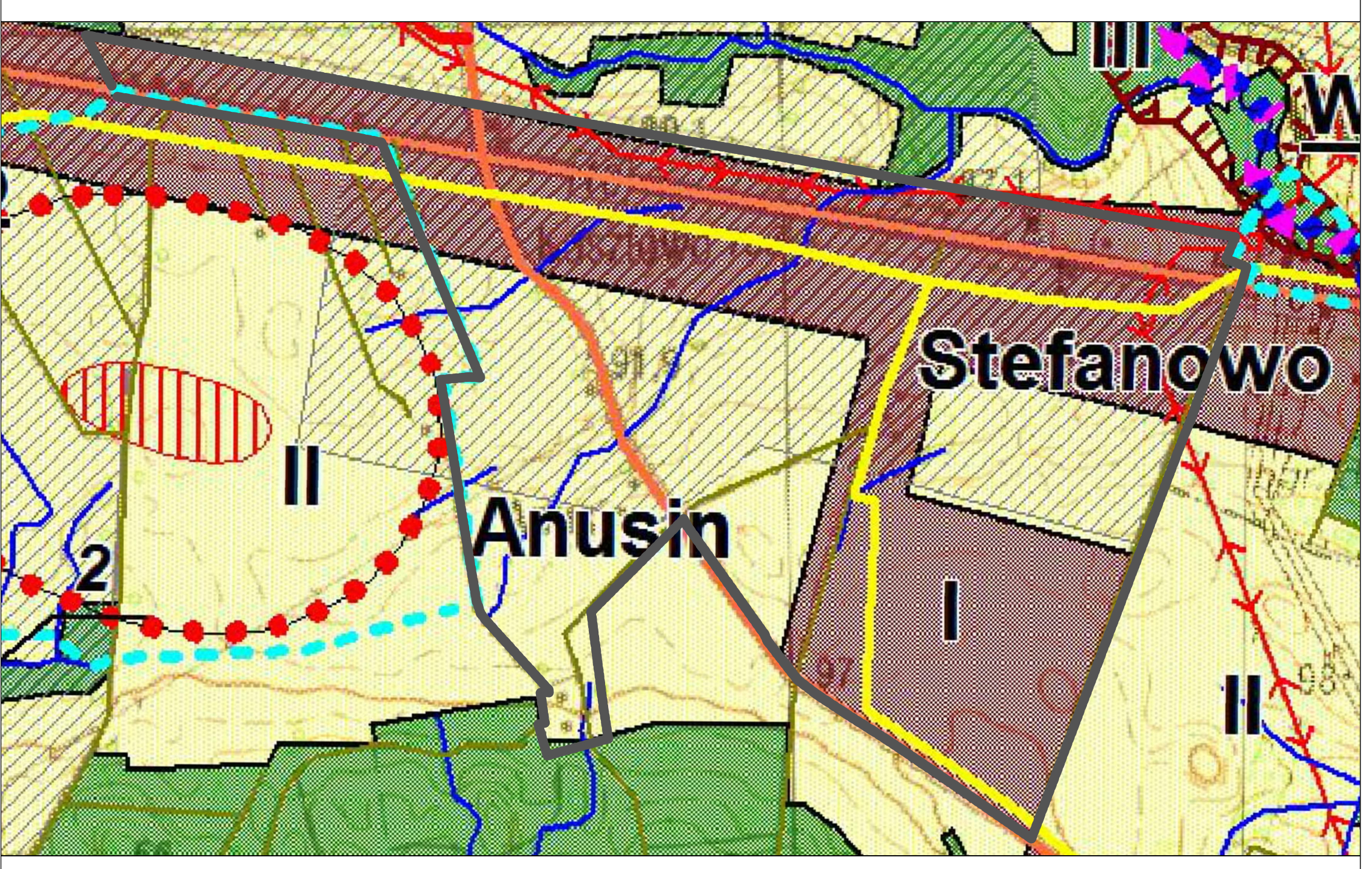
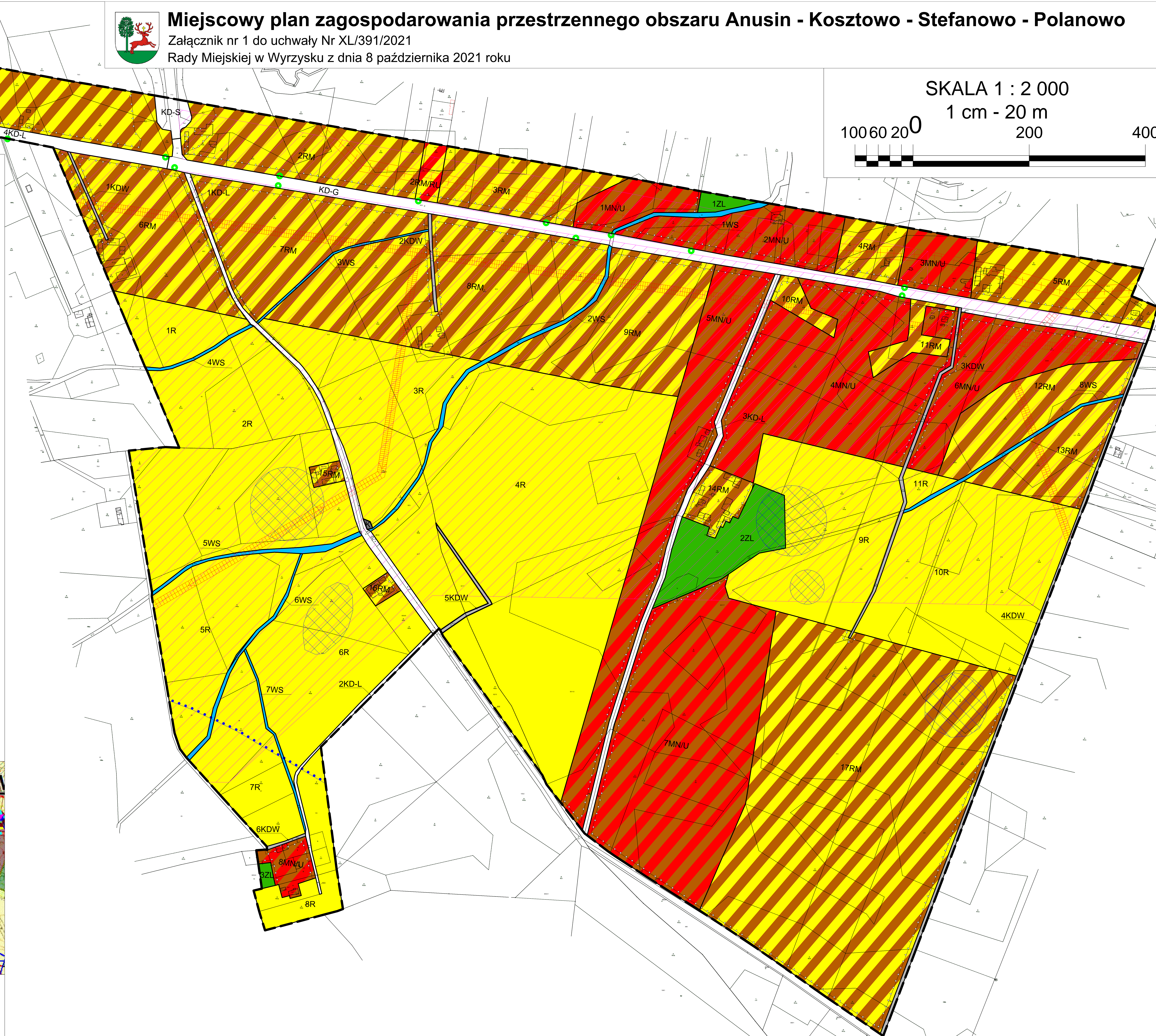
SKALA 1 : 2 000

1 cm - 20 m



Legenda

-  Granica obszaru objętego planem miejscowym
-  Linia rozgraniczająca tereny o różnym przeznaczeniu lub różnych zasadach zagospodarowania
-  Nieprzekraczalne linie zabudowy
-  MN/U Tereny zabudowy mieszkaniowej jednorodzinnej oraz zabudowy usługowej
-  RM/RU Tereny zabudowy zagrodowej w gospodarstwach rolnych, hodowlanych i ogrodniczych oraz obsługi produkcji w gospodarstwach rolnych, hodowlanych i ogrodniczych oraz w gospodarstwach leśnych i rybackich
-  RM Tereny zabudowy zagrodowej w gospodarstwach rolnych, hodowlanych i ogrodniczych
-  R Tereny rolnicze
-  ZL Tereny lasów
-  WS Tereny wód powierzchniowych śródlądowych
-  K Teren infrastruktury technicznej - kanalizacja
-  KD-S Teren drogi publicznej klasy ekspresowej
-  KD-G Teren drogi publicznej klasy głównej
-  KD-L Tereny dróg publicznych klasy lokalnej
-  KDW Tereny dróg wewnętrznych
-  Strefy ochrony konserwatorskiej stanowisk archeologicznych
-  Obiekty wpisane do gminnej ewidencji zabytków archeologicznych
-  Granica głównego zbiornika wód podziemnych Zbiornik międzymorenowy Młotkowo
-  Wymiarowanie
-  Napowietrzna linia elektroenergetyczna WN z pasem technologicznym
-  Napowietrzna linia elektroenergetyczna SN z pasem technologicznym
-  Pomniki przyrody



Wyrys ze Studium uwarunkowań i kierunków zagospodarowania przestrzennego gminy Wyrzysk
skala pomniejszona do 1:10000

Granica obszaru objętego planem miejscowym