

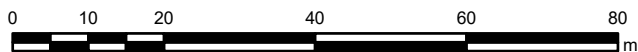


MIEJSOWY PLAN ZAGOSPODAROWANIA PRZESTRZENNEGO CZĘŚCI WSI FALMIEROWO I KOŚCIERZYN WIELKI

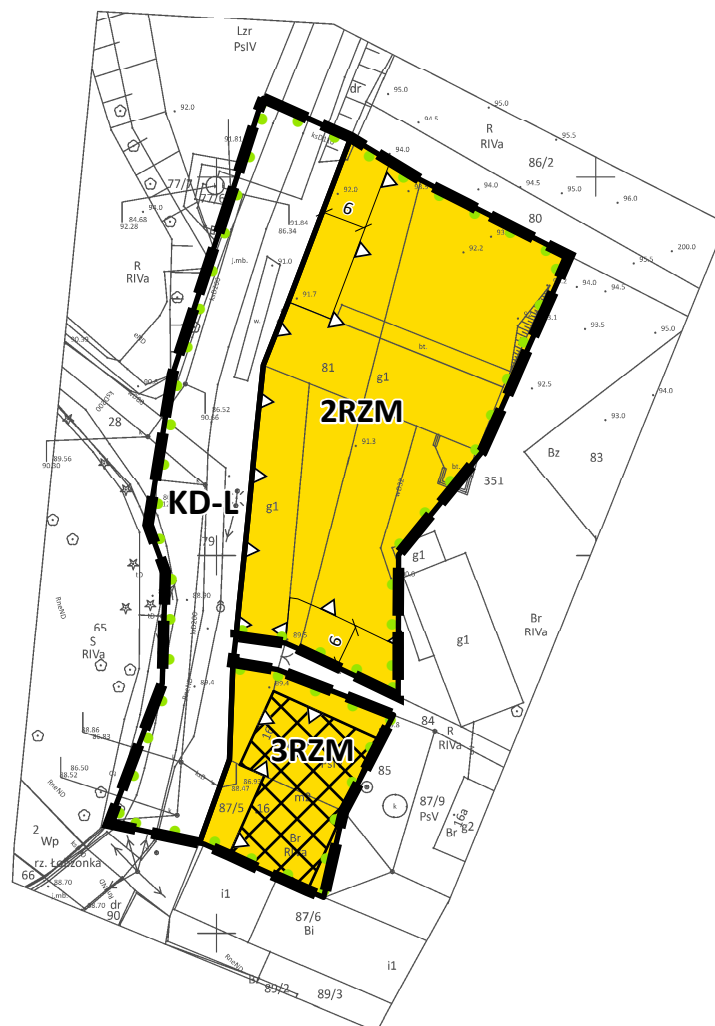
ZAŁĄCZNIK NR 2 DO UCHWAŁY NR
RADY MIEJSKIEJ W WYRZYSKU Z DNIA

WYŁOŻENIE DO PUBLICZNEGO WGLĄDU

SKALA 1 : 1000
1 cm - 10 m

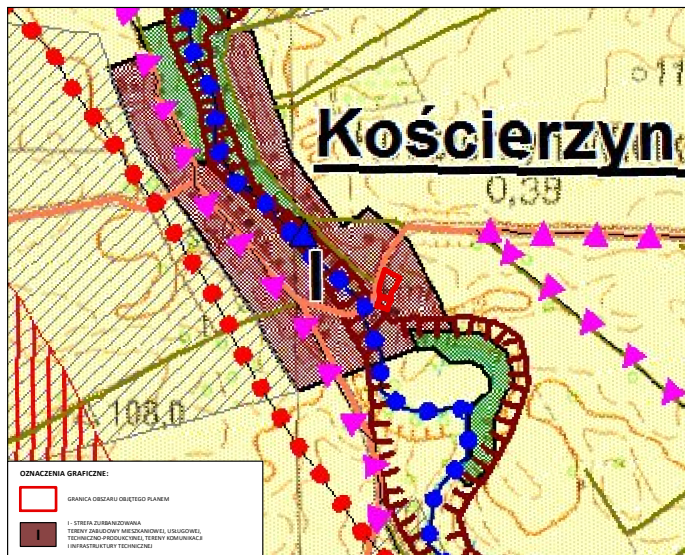


UKŁAD WSPÓŁRZĘDNYCH PL-2000
ŹRÓDŁO MAPY ZASADNICZEJ W POSTACI WEKTOROWEJ:
STAROSTA PILSKI
LICENCJA NR WGK.6642.1.2765.2022_3019_P



WYRYS ZE STUDIUM UWARUNKOWAŃ I KIERUNKÓW ZAGOSPODAROWANIA PRZESTRZENNEGO GMINY WYRZYSK

SKALA 1 : 20 000



OZNACZENIA GRAFICZNE:



GRANICA OBSZARU OBJĘTEGO PLANEM



LINIE RÓZNICZĄCE TERENY O RÓŻNYM PRZEZNACZENIU LUB RÓŻNYCH ZASADACH GOSPODAROWANIA



NIEPRZEKACZALNE LINIE ZABUDOWY



TERENY ZABUDOWY ZAGRODOWEJ



TEREN DROGI LOKALNEJ



OBIEKTY UJĘTE W GMINNEJ EWIDENCJI ZABYTKÓW



OBZAR CHRONIONEGO KRAJOBRAZU "DOLINA ŁOŁBZONKI I BORY KUJAŃSKIE"



WYMIAROWANIE WYRAŻONE W METRACH

OBZAR PLANU LEŻY W GRANICACH:

- GZWP NR 133 ZBIORNIK MIĘDZYMORENOWY MŁOTKOWO