



# MIEJSCOWY PLAN ZAGOSPODAROWANIA PRZESTRZENNEGO CZĘŚCI WSI FALMIEROWO I KOŚCIERZYN WIELKI

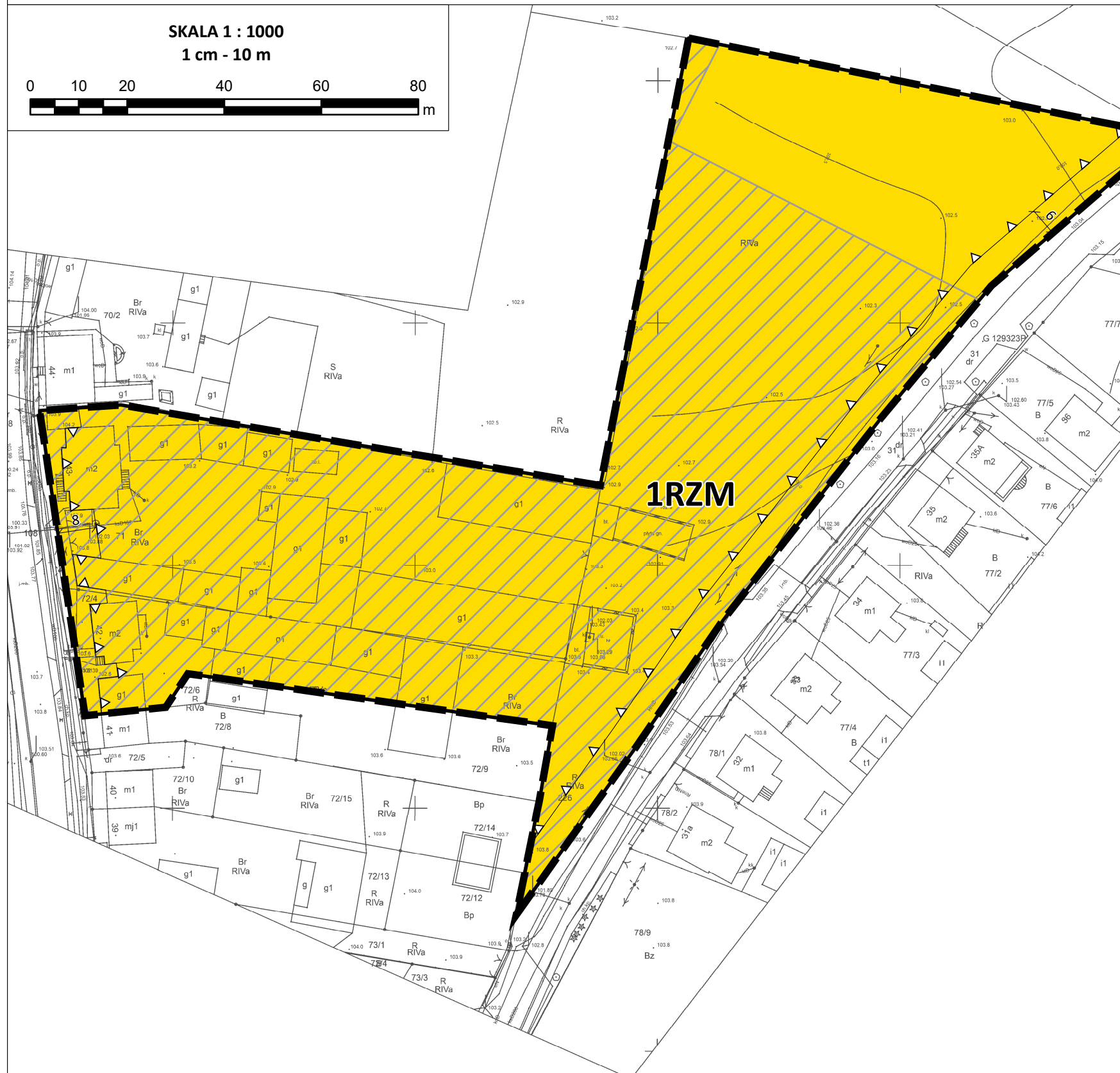
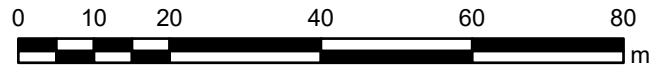
ZAŁĄCZNIK NR 1 DO UCHWAŁY NR .....  
RADY MIEJSKIEJ W WYRZYSKU Z DNIA .....

II WYŁOŻENIE DO PUBLICZNEGO WGLĄDU







UKŁAD WSPÓŁRZĘDNYCH PL-2000  
ŹRÓDŁO MAPY ZASADNICZEJ W POSTACI WEKTOROWEJ:  
STAROSTA PILSKI  
LICENCJA NR WGK.6642.1.2765.2022\_3019\_P



SKALA 1 : 1000  
1 cm - 10 m



### OZNACZENIA GRAFICZNE:

-  GRANICA OBSZARU OBJĘTEGO MIEJSCOWYM PLANEM ZAGOSPODAROWANIA PRZESTRZENNEGO
-  LINIE ROZGRANICZAJĄCE TERENY O RÓŻNYM PRZEZNACZENIU LUB RÓŻNYCH ZASADACH GOSPODAROWANIA
-  NIEPRZEKRACZALNE LINIE ZABUDOWY
-  TEREN ZABUDOWY ZAGRODOWEJ
-  STREFA GMINNEJ EWIDENCJI ZABYTKÓW ARCHEOLOGICZNYCH
-  WYMIAROWANIE WYRAŻONE W METRACH

OBZAR PLANU LEŻY W GRANICACH:  
- GZWP NR 133 ZBIORNIK MIĘDZYMORENOWY MŁOTKOWO

### WYRYS ZE STUDIUM UWARUNKOWAŃ I KIERUNKÓW ZAGOSPODAROWANIA PRZESTRZENNEGO GMINY WYRZYSK

SKALA 1 : 20 000

