

**UCHWAŁA NR LXIV/593/2023**  
**RADY MIEJSKIEJ W WYRZYSKU**

z dnia 30 marca 2023 r.

**w sprawie przyjęcia Sołeckiej Strategii Rozwoju Wsi Falmierowo na lata 2022-2026**

Na podstawie art. 18 ust.1, ust.2 pkt 6 ustawy z dnia 8 marca 1998 r. o samorządzie gminnym (Dz.U. z 2023 r. poz. 40) uchwała się co następuje:

**§ 1.** Uchwała się Sołecką Strategię Rozwoju Wsi Falmierowo na lata 2022-2026, przyjętą przez Zebranie Wiejskie Sołectwa Falmierowo w dniu 18 marca 2023 r., stanowiącą załącznik do niniejszej uchwały.

**§ 2.** Wykonanie uchwały powierza się Burmistrzowi Wyrzyska.

**§ 3.** Uchwała wchodzi w życie z dniem podjęcia.

Załącznik do uchwały Nr LXIV/593/2023  
Rady Miejskiej w Wyrzysku  
z dnia 30 marca 2023 r.



# SOŁECKA STRATEGIA ROZWOJU SOŁECTWA FALMIEROWO

w gminie WYRZYSK  
na lata 2022 - 2026

Dokument sporządzony przez PRZEDSTAWICIELI GRUPY ODNOWY WSI :

**RENATA BEDNAREK**  
**MAŁGORZATA CZESIŃSKA**  
**GRAŻYNA MARCHEWKA**  
**MAGDALENA BIAŁAKOWSKA**

z udziałem moderatorów:

Jarosław Maciejewski, Magdalena Gdaniec

## Spis treści

|   |           |
|---|-----------|
| <b>WPROWADZENIE</b>   | <b>3</b>  |
| <b>KARTA DIAGNOZY ZAAWANSOWANIA ODNOWY WSI</b>                          | <b>6</b>  |
| <b>OPIS MIEJSCOWOŚCI</b>  | <b>8</b>  |
| <b>SPRAWOZDANIE Z WIZJI W TERENIE WRAZ Z DOKUMENTACJĄ FOTOGRAFICZNĄ</b> | <b>10</b> |
| <b>ANALIZA ZASOBÓW</b>  | <b>13</b> |
| <b>ANALIZA SWOT</b>   | <b>18</b> |
| <b>ANALIZA POTENCJAŁU ROZWOJOWEGO WSI</b>                               | <b>19</b> |
| <b>WIZJA WSI</b>  | <b>21</b> |
| <b>PROGRAM DŁUGOTERMINOWY ODNOWY WSI</b>                                | <b>23</b> |
| <b>PROGRAM KRÓTKOTERMINOWY ODNOWY WSI NA OKRES 12 MIESIĘCY</b>          | <b>27</b> |

## WPROWADZENIE

W 2022 roku Gmina Wyrzysk podjęła decyzję o przystąpieniu do Strategii Rozwoju Sołectwa dla sołectwa Falmierowo. Grupa Odnowy Wsi Sołectwa, będąca uczestnikiem programu Wielkopolska Odnowa Wsi, przystąpiła do przygotowania i przyjęcia Sołeckiej Strategii Rozwoju na lata 2022-2026. Dokument ten został opracowany przez przedstawicieli GOW: Renatę Bednarek, Małgorzatę Cześcińską, Grażynę Marchewka, Magdalenę Białakowską, przy udziale moderatorów Wielkopolskiej Odnowy Wsi Magdalenę Gdaniec oraz Jarosława Maciejewskiego.



*Zdjęcie nr 1 – Wjazd do miejscowości*



*Zdjęcie nr 2 – Zabudowania przy drodze w miejscowości*

Opracowanie Sołeckiej Strategii Rozwoju było skutkiem przeprowadzenia **dwudniowych warsztatów**, które poprzedzone zostały wizytacją miejscowości przez moderatorów.

Podczas **wizytacji** pani Magdalena Białakowska i Małgorzata Cześcińska wskazały najważniejsze elementy występujące w sołectwie. Omówiły obszary i elementy, które są istotne dla mieszkańców sołectwa.

Kolejnym etapem było przeprowadzenie warsztatów zgodnie z metodologią przyjętą w ramach programu Wielkopolska Odnowa Wsi. Warsztaty zostały przeprowadzone w miejscowości Dobrzyniewo – w świetlicy wiejskiej w tejże miejscowości.

Pierwszego dnia warsztatów członkowie grupy pracowali nad określeniem **analizy zasobów**. Na podstawie tego dokumentu wskazywali elementy, które oceniają jako silne strony sołectwa i słabe – wymagające zmiany. Wskazywali również na to, jakie szanse i zagrożenia płyną z otoczenia zewnętrznego, które mogą zostać wykorzystane lub ograniczać rozwój sołectwa. W ten sposób przeprowadzono **analizę SWOT** - analizę, która identyfikuje i wskazuje silne i słabe strony sołectwa, oraz szanse i zagrożenia jakie mają oddziaływanie na sołectwo. Każda z wykazanych, obecnie występujących cech, została przypisana do jednego z obszarów potencjału rozwojowego. Są to: Standard życia, Jakość życia, Tożsamość wsi i wartości życia wiejskiego, a także Byt. Uczestnicy warsztatów przeprowadzili również **analizę potencjału rozwojowego**. Pozwoliło to wskazać najważniejsze cele ogólne oraz zaplanować rozwój tak, aby był on równomierny i wykorzystywał wszystkie obszary interwencji. Finalnie Grupa Odnowy Wsi wskazała **wizję hasłową** i **wizję opisową** sołectwa.



*Zdjęcie nr 3 – Praca grupy podczas pierwszego dnia warsztatów*



*Zdjęcie nr 4 – Praca grupy podczas drugiego dnia warsztatów*

Drugiego dnia warsztatów mieszkańcy zobowiązani byli wskazać, na podstawie przeprowadzonych wcześniejszych analiz w poszczególnych obszarach rozwojowych sołectwa, planowane zamierzenia projektowe. Tak powstał plan długo i krótkoterminowy rozwoju sołectwa

Falmierowo na najbliższy rok i 5-lat. W planie krótkoterminowym wskazano te projekty/zadania, które mieszkańcy sołectwa planują zrealizować w pierwszej kolejności – w okresie 12 miesięcy. Następnie w ramach planu długoterminowego zaplanowano zadania na lata przyszłe. W planie długoterminowym wskazano cele jakie sołectwo określiło dla realizacji **Wizji Rozwoju Sołectwa**. Cele zostały postawione w poszczególnych obszarach interwencji, które Grupa Odnowy Wsi postanowiła osiągnąć poprzez realizację zadań i projektów zapisanych w planie długoterminowym i programie krótkoterminowym.

Przedstawiciele Grupy odnowy wsi wykonali również **graficzną wizję miejscowości**. Strategia Rozwoju Sołectwa Falmierowo została poddana publicznej konsultacji, a następnie przyjęta przez zebranie wiejskie – w formie uchwały zebrania wiejskiego.

## KARTA DIAGNOZY ZAAWANSOWANIA ODNOWY WSI

Gmina: **WYRZYSK**

Sołectwo: **FALMIEROWO**

Liczba mieszkańców: **132 osób**

| Faza odnowy       | Zakres działań   | * | Rozwój organizacyjny  | * | Sterowanie rozwojem  | * |
|-------------------|--|---|---|---|--|---|
|                   | brak działań   |   | istnieje tylko rada sołecka   |   | brak planowania działań w wymiarze całej wsi   |   |
|                   | działania fragment. lub dotyczące wąskiej grupy  |   | rozproszone działanie organizacji   |   |  |   |
| A<br>Inicjalna    | działania spontaniczne   |   | zawiązana grupa odnowy wsi  |   | opracowanie planu i programu odnowy dla całej wsi  |   |
|                   | porządkowanie wsi  |   |   |   |  |   |
|                   | projekty startowe (z programu krótkoterminowego)   |   | podejmuje się kroki na rzecz skoordynowania działań organizacji we wsi    |   | planowanie w krótkim horyzoncie czasowym   |   |
|                   | przekonywanie mieszkańców do idei odnowy wsi i integrowanie wokół pierwszych przedsięwzięć   |   |   |   |  |   |
| B<br>Początkowa   | <b>różnorodne projekty (z programu długoterminowego) nastawione na usunięcie podstawowych barier i zaspokojenie głównych potrzeb</b> | X | liczna grupa odnowy wsi (skupia przedstawicieli organizacji i instytucji) |   | systematyczne planowanie działań, (np. roczne plany rzeczowo-finansowe, kalendarze imprez) |   |
|                   |  |   | zawiązane stowarzyszenie na rzecz rozwoju (odnowy) wsi                    |   | <b>wykorzystywanie gminnych instrumentów wsparcia</b>                                      | X |
|                   | pobudzenie mieszkańców do odnowy własnych posesji  |   | <b>skoordynowane działanie organizacji obecnych we wsi</b>                | X | <b>proste instrumenty komunikacji wewnętrznej</b>  | X |
| C<br>Zaawansowana | projekty jakościowo zmieniające kluczowe obszary życia oraz kształtujące strukturę wsi   |   | „koalicja” organizacji i instytucji na rzecz odnowy wsi                   |   | projektowanie działań (projekty)   |   |
|                   |  |   |   |   | <b>pozyskiwanie środków zewnętrznych</b>   | X |

|                 |  |  |   |  |   |  |
|-----------------|--|--|---|--|---|--|
|                 | projekty wyróżniające wieś, kształtuje się centrum wiejskie  |  | liczne stowarzyszenie odnowy wsi  |  | systematyczne planowanie rozwoju (aktualizowanie planu i programu odnowy wsi) |  |
|                 | powszechne zaangażowanie mieszkańców w projekty publiczne  |  | animacja aktywności poszczególnych grup mieszkańców   |  | rozwinięta komunikacja wewnętrzna   |  |
|                 | powszechna odnowa prywatnych posesji   |  |   |  | promocja wsi  |  |
| D<br>Całościowa | lokalnie oraz regionalnie powiązane ze sobą projekty wywołujące efekt synergiczny (nacisk na tworzenie miejsc pracy) |  | stowarzyszenie odnowy wsi instytucją rozwoju lokalnego (Centrum Aktywności Lokalnej)                                      |  | kompleksowe i szczegółowe planowanie przestrzenne                             |  |
|                 | ukształtowane „centrum wiejskie”   |  | rozwój wsi oparty na aktywności kluczowych grup mieszkańców (rolników, przedsiębiorców, młodzieży, kobiet) i stowarzyszeń |  | powszechny udział grup mieszkańców w strategicznym planowaniu rozwoju         |  |
|                 | świadome kształtowanie czynników rozwoju (np. wykorzystania odnawialnych energii)                                    |  |   |  | rozwinięta promocja oraz komunikacja z otoczeniem                             |  |
|                 | projekty kreujące „wieś tematyczną”  |  |   |  | instrumenty wsparcia działań prywatnych                                       |  |
|                 | dostosowanie projektów prywatnych do programu odnowy wsi   |  |   |  |   |  |

**Wstaw X gdy spełnia warunek**



## OPIS MIEJSCOWOŚCI

Wieś w Polsce położona w woj. Wielkopolskim ,w powiecie Pilskim ,w gminie Wyrzysk nad jeziorem Falmierowskim. Na terenie Falmierowa znajduje się Dom Pomocy Społecznej dla kobiet. Pałac był zbudowany w 1926 roku przez Hrabiego Von Raum, warto dodać, że budynek pałacowy jest otoczony zabytkowym parkiem z XVIII wieku.



**Zdjęcie nr 5 – Zieleni wzdłuż ciągu spacerowego przy drodze 242**

W Falmierowie znajduje się Szkoła Podstawowa im Henryka Sienkiewicza. W latach 1954 – 1972 wieś należała i była siedzibą władz Gromady Falmierowo. Przez miejscowość przebiega droga wojewódzka nr. 242 przy, której jest chodnik obsadzony żywopłotem. Mocną stroną wsi Falmierowo są gospodarstwa rolne zajmujące się hodowlą bydła mlecznego, a także gospodarstwo agroturystyczne. Na terenie wsi znajduje się destylarnia oraz firma transportowa ;TS. EXPRESS; które zapewniają pracę w najbliższym obrębie. Destylarnia zaopatruje rolników w potrzebne do wyżywienia zwierząt młoto i wywar.



**Zdjęcie nr 6 – Charakterystyczne zbudowania pofolwarczne – mieszkalne i siedziba świetlicy wiejskiej**



*Zdjęcie nr 7 – Krzyż przydrożny*

## SPRAWOZDANIE Z WIZJI W TERENIE WRAZ Z DOKUMENTACJĄ FOTOGRAFICZNĄ

Miejsce i data przeprowadzenia wizji: Falmierowo, wrzesień 2022

Uczestnicy wizytacji: **Magdalena Białakowska, Małgorzata Cześcińska** oraz Jarosław Maciejewski i Magdalena Gdaniec – moderatorzy WOW

Falmierowo - sołectwo w województwie wielkopolskim, w powiecie pilskim, w gminie Wyrzysk. Liczebność sołectwa wynosi niewiele ponad 500 osób. Sołectwo składa się z miejscowości Falmierowo, oraz położonej w niewielkiej odległości miejscowości o typowo rolniczym charakterze - Polinowo. Falmierowo położone jest przy drodze wojewódzkiej nr 242. Polinowo zlokalizowane jest przy drodze gminnej, asfaltowej. Sołectwo wyposażone jest w oświetlenie uliczne. Przy drodze 242 liczebność punktów jest większa, dodatkowo występuje dedykowane oświetlenie z elementami bezpieczeństwa ruchu drogowego przy przejściu dla pieszych. Oświetlona jest również droga gminna biegnąca przez miejscowość Polinowo. Na terenie całego sołectwa występuje przede wszystkim oświetlenie sodowe. Chodniki, z uwagi na układ zabudowy, występują w Falmierowie, przy drodze 242, oraz przy zabudowaniach. Punktem centralnym sołectwa jest teren zlokalizowany przy szkole podstawowej. Tworzy je szkoła, boisko sportowe, przylegający teren rekreacyjno-wypoczynkowy i oddalona w niewielkiej odległości świetlica wiejska. Zabudowa w sołectwie jest zróżnicowana, odmienna dla każdej miejscowości. Falmierowo tworzą budynki w zabudowie zwartej, to głównie budynki jednorodzinne, z jednym budynkiem pofolwarczym – wielorodzinnym. W Polinowie występuje zabudowa rozproszona, zlokalizowana przy drodze – tworzy je zabudowa gospodarstw rolnych. Dominuje tutaj produkcja bydła mlecznego i opasów. Forma zabudowy to więc w przeważającej części zabudowa siedliskowo/zagrodowa. Miejscowość wyposażona jest w sieć wodociągową. Mieszkańcy Falmierowa podłączeni są do zbiorczego systemu odprowadzania ścieków sanitarnych, w Polinowie występują wyłącznie zbiorniki bezodpływowe, ewentualnie przydomowe oczyszczalnie ścieków. Mieszkańcy Falmierowa, inaczej niż Polinowa, mają możliwość korzystania ze światłowodu. W sołectwie budynek, w którym mieści się świetlica wiejska, pełni również rolę mieszkalną. Determinuje to możliwość korzystania z tego obiektu. Teren przylegający jest niewielki, pełni wyłącznie funkcję parkingową. Całe życie społeczne, skupione jest właśnie w obszarze przy szkole i świetlicy. Znacznych rozmiarów obiekt rekreacyjno-sportowy daje wiele możliwości. Znajduje się tam boisko piłkarskie, boisko do gry w koszykówkę i siatkówkę. Są tam, również zamontowane urządzenia placu zabaw. Brak jest siłowni zewnętrznej. Obszar wymaga doinwestowania i unowocześnienia. Atutem jest całościowe ogrodzenie tego obszaru. W sołectwie działa, na terenie zabytkowego parku, Dom Pomocy Społecznej w Falmierowie. Na terenie sołectwa znajdują się również obiekty kultu religijnego – 6 krzyży przydrożnych i jedna kapliczka zlokalizowana na terenie prywatnym – tam też odbywają się nabożeństwa majowe. W Polinowie zachowane są zabytkowe budynki – tzw. Poniatówki. W sołectwie działa Grupa Odnowy Wsi. Poza tym formalnie działają również Koło Gospodyń Wiejskich oraz Ochotnicza Straż Pożarna. Sołectwo na działalność prospołeczną wykorzystuje fundusz sołecki. Komunikacja w sołectwie odbywa się zarówno w sposób tradycyjny – telefonicznie i poprzez ogłoszenia. Działa również portal społecznościowy zarówno sołecki jak i Koła Gospodyń Wiejskich.

Opracowanie: Magdalena Gdaniec i Jarosław Maciejewski na podstawie wizji w terenie.




**Zdjęcie nr 8 – Budynek Szkoły Podstawowej**



**Zdjęcie nr 9 – Boisko sportowe i teren rekreacyjny**



**Zdjęcie nr 10 – Elementy placu zabaw**




**Zdjęcie nr 11 – Boisko sportowe**



**Zdjęcie nr 12 – Zabytkowy prywatny budynek**



**Zdjęcie nr 13 – Zabytkowy prywatny budynek**



**Zdjęcie nr 14 – Wnętrze świetlicy wiejskiej**



**Zdjęcie nr 15 – Część kuchenna w świetlicy wiejskiej**



**Zdjęcie nr 16 – Tablica informacyjna**



**Zdjęcie nr 17 – Kaplica przydrożna**



**Zdjęcie nr 18 – Przejaw aktywności sołectwa – wieniec dożynkowy**

## ANALIZA ZASOBÓW

| <b>ANALIZA ZASOBÓW – część I</b>             |  |   |      |              |
|--|--|---|------|--------------|
| RODZAJ ZASOBU*                               | Opis (nazwanie) zasobu<br>jakim wieś dysponuje   | Znaczenie<br>zasobu<br>(odpowiednio<br>wstaw X) |      |              |
|  |  | MAŁE  | DUŻE | WYRÓŻNIAJĄCE |
| <b>PRZYRODNICZY</b>                          |  |   |      |              |
| walory krajobrazu, rzeźby terenu             | POŁOŻENIE NA TERENACH<br>PAGÓRKOWATYCH, WYNIESIENIA<br>PRADOLINY NADNOTECKIEJ, W<br>SĄSIĘDZTWIE JEZIORO<br>FALMIEROWSKIE |   | X    |              |
| stan środowiska                              | BEZ ZANIECZYSTRZEŃ CISZA SPOKÓJ  |   | X    |              |
| walory klimatu                               | UMIARKOWANE  | X   |      |              |
| walory szaty roślinnej                       | POLA,PARK,LAS MIESZANY   |   | X    |              |
| cenne przyrodniczo obszary lub<br>obiekty    | JEZIORO FALMIEROWSKIE PARK<br>DWORSKI Z POMNIKAMI DRZEW LIPA   |   | X    |              |
| świat zwierzęcy (ostoje, siedliska)          | DROBNA ZWIERZYNA LEŚNA NA<br>POLACH ZWIERZYNA POŁOWA   |   | X    |              |
| wody powierzchniowe (cieki,<br>rzeki, stawy) | TRZY STAWY NA POSESJI PRYWATNEJ  | X   |      |              |
| wody podziemne                               | JEDNO PODZIEMNE ŹRÓDŁO WODY  | X   |      |              |
| gleby  | II - V   |   | X    |              |
| kopaliny                                     | Nie zidentyfikowano  |   |      |              |
| walory geotechniczne                         | Nie zidentyfikowano  |   |      |              |
| <b>KULTUROWY</b>                             |  |   |      |              |
| walory architektury                          | ZWARTA ZABUDOWA DOMOSTW  | X   |      |              |
| walory przestrzeni wiejskiej<br>publicznej   | ŚWIETLICA WIEJSKA UŻYTKOWANA<br>PRZEZ MIESZKAŃCÓW  |   | X    |              |
| walory przestrzeni wiejskiej<br>prywatnej    | DOM POMOCY SPOŁECZNEJ Z<br>PARKIEM ZABYTKOWYM  |   |      | X            |
| zabytki i pamiątki historyczne               | DOM POMOCY SPOŁECZNEJ Z<br>PARKIEM ZABYTKOWYM  |   |      | X            |
| osobliwości kulturowe                        | Nie zidentyfikowano  |   | X    |              |
| miejsca, osoby i przedmioty kultu            | KAPLICZKI PRZYDROŻNE(KRZYŻE)   |   | X    |              |

|                                       |                     |  |  |  |
|---------------------------------------|---------------------|--|--|--|
| święta, odpusty, pielgrzymki          | Nie zidentyfikowano |  |  |  |
| tradycje, obrzędy, gwara              | Nie występują       |  |  |  |
| legendy, podania i fakty historyczne  | Nie zidentyfikowano |  |  |  |
| przekazy literackie                   | Nie zidentyfikowao  |  |  |  |
| ważne postacie i przekazy historyczne | BRAK                |  |  |  |
| specyficzne nazwy                     | BRAK                |  |  |  |
| specyficzne potrawy                   | BRAK                |  |  |  |
| dawne zawody                          | BRAK                |  |  |  |
| zespoły artystyczne, twórcy           | BRAK                |  |  |  |

## ANALIZA ZASOBÓW – część II

| RODZAJ ZASOBU | Opis (nazwanie) zasobu jakim wieś dysponuje | Znaczenie zasobu (odpowiednio wstaw X) |      |              |
|---------------|---|--|------|--------------|
|               |   | MAŁE                                   | DUŻE | WYRÓZNIAJĄCE |

### OBIEKTY I TERENY

|  |                   |   |  |  |
|--|-------------------|---|--|--|
| działki pod zabudowę mieszkaniową  | PRYWATNE          | X |  |  |
| działki pod domy letniskowe  | BRAK              |   |  |  |
| działki pod zakłady usługowe i przemysł  | DZIAŁKA GMINNA    | X |  |  |
| pustostany mieszkaniowe  | BRAK              |   |  |  |
| pustostany poprzemysłowe   | SKLEP PRZEMYSŁOWY | X |  |  |
| tradycyjne nieużytkowane obiekty gospodarskie (stodoły, spichlerze, kuźnie, młyny, itp.) | BRAK              |   |  |  |

### INFRASTRUKTURA SPOŁECZNA

|                                      |  |  |   |   |
|--------------------------------------|--|--|---|---|
| plac publicznego spotkań, festynów   | BOISKO WIEJSKIE , PLAC ZABAW, PLAC PRZY ŚWIETLICY    |  | X |   |
| sale spotkań, świetlice, kluby       | ŚWIETLICA WIEJSKA                                    |  |   | X |
| miejsca uprawiania sportu            | BOISKO PIŁKARSKIE , BOISKO DO SIATKÓWKI I KOSZYKÓWKI |  |   | X |
| miejsca rekreacji                    | BOISKO SPORTOWE , PLAC ZABAW                         |  |   | X |
| ścieżki rowerowe, szlaki turystyczne | NIE WYSTĘPUJĄ  |  |   |   |
| szkoły                               | SZKOŁA PODSTAWOWA IM. HENRYKA SIENKIEWICZA           |  | X |   |

|                            |                         |  |   |  |
|----------------------------|-------------------------|--|---|--|
| przedszkola                | PRZY SZKOLE PODSTAWOWEJ |  | X |  |
| biblioteki                 | BRAK                    |  |   |  |
| placówki opieki społecznej | DOM POMOCY SPOŁECZNEJ   |  | X |  |
| placówki służby zdrowia    | BRAK                    |  |   |  |

### INFRASTRUKTURA TECHNICZNA

|   |  |   |   |  |
|---|--|---|---|--|
| wodociąg, kanalizacja                         | ZWODOCIĄGOWANE 100% SOŁECTWA, SYSTEM KANALIZACYJNY GMINNY  |   | X |  |
| drogi (nawierzchnia, oznakowanie oświetlenie) | DO WSI PROWADZI DROGA WOJEWÓDZKA 242 W CENTRUM WSI CHODNIKI ,OSWIETLENIE ,PRZEJSCIA DLA PIESZYCH |   | X |  |
| chodniki, parkingi,                           | CHODNIKI W CENTRUM WSI   |   | X |  |
| sieć telefoniczna i dostępność Internetu      | INTERNET RADIOWY I ŚWIATŁOWÓD  |   | X |  |
| telefonii komórkowa                           | ZASIĘGI RÓŻNE  |   | X |  |
| Internet szerokopasmowy                       | LTE ,ŚWIATŁOWÓD  |   | X |  |
| transport publiczny:                          | a) BRAK  |   |   |  |
| a) kolej (przystanki)                         | b) PKS   | X |   |  |
| b) autobus (przystanki)                       |  |   |   |  |
| inne  | NIE ZIDENTYFIKOWANO  |   |   |  |

### ANALIZA ZASOBÓW – część III

| RODZAJ ZASOBU | Opis (nazwanie) zasobu jakim wieś dysponuje | Znaczenie zasobu (odpowiednio wstaw X) |      |              |
|---------------|---|--|------|--------------|
|               |   | MAŁE                                   | DUŻE | WYRÓŻNIAJĄCE |

### GOSPODARKA, ROLNICTWO

|   |  |  |   |  |
|---|--|--|---|--|
| miejsca pracy (gdzie, ile? )                              | DESTYLARNIA ,DPS, FIRMA TRANSPORTOWA,SZKÓŁKA DRZEWEK |  | X |  |
| znane firmy produkcyjne i zakłady usługowe i ich produkty | DESTYLARNIA ,TRANSPORT:TS EXPRESS,SZKÓŁKA DRZEWEK    |  | X |  |
| gastronomia   | BRAK   |  |   |  |
| miejsca noclegowe   | AGROTURYSTYKA - BIELICCY                             |  | X |  |
| gospodarstwa rolne  | POWYŻEJ 50 H<br>DO 50 H<br>DO 30 H                   |  | X |  |
| uprawy hodowle  | ZBOŻA , KUKURYDZA , BURAK CUKROWY,CHODOWLA BYDŁA     |  | X |  |



|  |   |   |   |  |
|--|---|---|---|--|
|  | MLECZNEGO I OPASOWEGO   |   |   |  |
| możliwe do wykorzystania odpady produkcyjne                              | NIE ZIDENTYFIKOWANO   |   |   |  |
| zasoby odnawialnych energii  | NIE ZIDENTYFIKOWANO   |   |   |  |
| <b>ŚRODKI FINANSOWE I POZYSKIWANIE FUNDUSZY</b>                          |   |   |   |  |
| środki udostępniane przez gminę i/lub powiat                             | FUNDUSZ SOŁECKI   |   | X |  |
| środki wypracowywane   | ŚRODKI ZEWNĘTRZNE<br>POZYSKANE PRZEZ KGW<br>ŚRODKI WYPRACOWANE PRZ<br>ORGANIZACJI ZABAW | X |   |  |
| <b>MIESZKAŃCY</b>  |   |   |   |  |
| autorytety i znane postacie we wsi                                       | BURMISTRZ , SOŁTYS  |   | X |  |
| krajanie znani w regionie, w kraju i zagranicą                           | BRAK  |   |   |  |
| osoby o specyficznej lub ważnej wiedzy i umiejętnościach, m.in. studenci | BRAK  |   |   |  |
| przedsiębiorcy, sponsorzy  | DESTYLARNIA   | X |   |  |
| osoby z dostępem do Internetu i umiejętnościami informatycznymi          | MŁODZIEŻ , DOROŚLIJ W ŚREDNIM WIEKU   |   | X |  |
| pracownicy nauki   | BRAK  |   |   |  |
| związki i stowarzyszenia   | KOŁO GOSPODYŃ WIEJSKICH   |   |   |  |
| kontakty zewnętrzne (np. z mediami)                                      | STRONA INTERNETOWA NASZ WYRZYSK FACEBOK   |   | X |  |
| współpraca zagraniczna i krajowa   | PRZY UDZIALE GMINY  |   | X |  |
| <b>INFORMACJE DOSTĘPNE O WSI</b>   |   |   |   |  |
| publikatory, lokalna prasa   | BRAK  |   |   |  |
| książki, przewodniki   | BRAK  |   |   |  |
| strony www   | SZKOŁA PODSTAWOWA   | X |   |  |

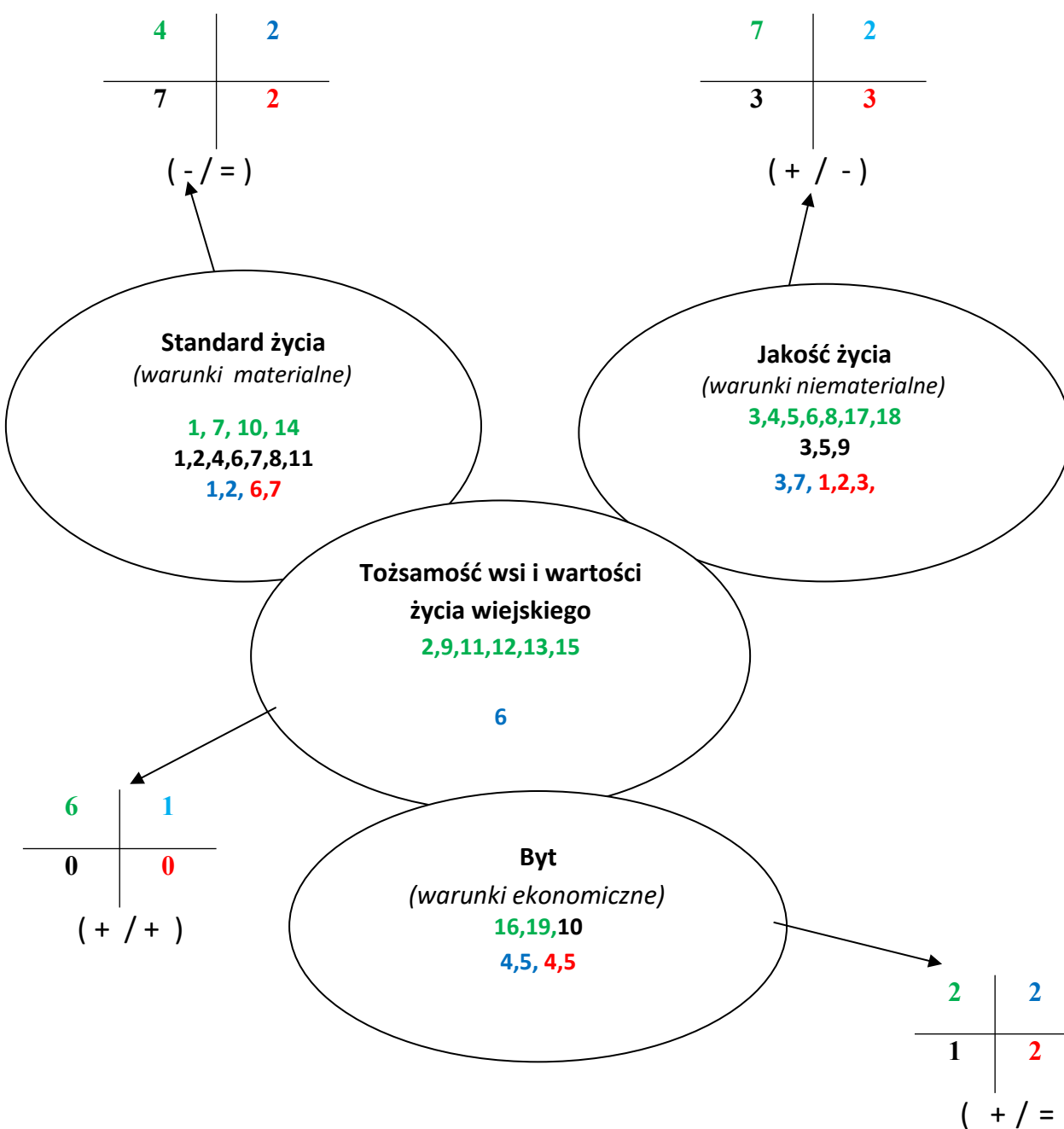
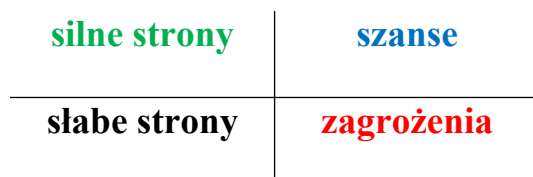
**Zasoby** – wszelkie elementy materialne i niematerialne wsi i związanego z nią obszaru, które mogą być wykorzystane obecnie bądź w przyszłości w realizacji publicznych bądź prywatnych przedsięwzięć odnowy wsi. Zwrócić uwagę na elementy specyficzne i rzadkie (wyróżniające wieś). *Opracowanie: Ryszard Wilczyński*

## ANALIZA SWOT

| <b>SILNE STRONY</b><br>(atuty wewnętrzne) |  | <b>SŁABE STRONY</b><br>(słabości wewnętrzne) |  |
|---|--|--|--|
| 1   | DOM POMOCY SPOŁECZNEJ B                            | 1  | SŁABA WSPÓŁPRACA MIESZKAŃCÓW J   |
| 2   | PARK ZABYTKOWY T                                   | 2  | BRAK ŚCIEŻKI ROWEROWEJ S   |
| 3   | SZKOŁA PODSTAWOWA PRZEDSZKOLE J                    | 3  | BRAK DRÓG ASFALTOWYCH( POLINOWO FALMIEROWO WYBUDOWANIE ) S                     |
| 4   | DESTYLARNIA B                                      | 4  | BRAK OŚWIETLENIA( FALMIEROWO WYBUDOWANIE ) S                                   |
| 5   | FIRMA TRANSPORTOWA B                               | 5  | BRAK SIECI KANALIZACYJNEJ ( POLINOWO, FALMIEROWO WYBUDOWANIE) S                |
| 6   | JEZIORO FALMIEROWSKIE T                            | 6  | BRAK DZIAŁEK POD BUDOWĘ B  |
| 7   | AGROTURYSTYKA B                                    | 7  | NIEDOINWESTOWANA STREFA REKREACYJNA-KONIECZNOŚĆ MONTAŻU NOWOCZESNYCH UŻĄDZEŃ S |
| 8   | BYDŁO MLECZNE ( CHODOWLA) B                        | 8  | BRAK SIATEK I LAMP OWADOBUCZYCH NA ŚWIETLICY WIEJSKIEJ S                       |
| 9   | FIGURA MATKI BOŻEJ NIEPOKALANEGO POCZĘCIA T        | 9  | KIEPSKA JAKOŚĆ I CIŚNIENIE WODY S  |
| 10  | KUŹNIAT T  | 10   | BRAK ŚWIATŁOWODU ( POLINOWO I FALMIEROWO WYBUDOWANIE ) S                       |
| 11  | ŚWIATŁOWÓD , OŚWIETLENIE, KANALIZACJA, WODOCIĄGI S |  |  |
| 12  | ŚWIETLICA WIEJSKA S                                |  |  |
| 13  | PLAC ZABAW S                                       |  |  |
| 14  | KOŁO GOSPODYŃ WIEJSKICH, STRAŻ POŻARNA J           |  |  |
| 15  | BOISKO WIEJSKIE S                                  |  |  |
| 16  | SKLEP B  |  |  |
| 17  | SZKÓŁKA DRZEWEK B                                  |  |  |
| 18  | KOLEJ WĄSKOTOROWA T                                |  |  |
| 19  | LEKARZ WETERYNARI J                                |  |  |

| <b>SZANSE</b><br>(okazje zewnętrzne płynące z otoczenia) |  | <b>ZAGROŻENIA</b><br>(zagrożenia płynące z otoczenia) |  |
|--|--|---|--|
| 1  | POZYSKIWANIE FUNDUSZY S  | 1   | BRAK DRÓG PIESZO- ROWEROWYCH J               |
| 2  | PROGRAM WIELKOPOLSKA ODNOWA WSI S                              | 2   | BRAK PEŁNEGO OŚWIETLENIA J                   |
| 3  | DOBRA WSPÓŁPRACA Z SAMORZĄDEM GMINY J                          | 3   | ZNISZCZONE DROGI S                           |
| 4  | WSPÓŁPRACA Z INNYMI SOŁECTWAMI J                               | 4   | ZMIENNOŚĆ PRZEPISÓW PRAWA DUŻA BIUROKRACJA J |
| 5  | DOSTĘP DO SZKÓŁ PONADPODSTAWOWYCH J                            | 5   | SŁABE POŁĄCZENIA AUTOBUSOWE J                |
| 6  | MOŻLIWOŚĆ SKOŻYSTANIA ZE ŚRODKÓW UNIJNYCH NA ROZWÓJ SOŁECTWA S | 6   | PRZESTARZAŁA LINIA WODOCIĄGOWA ( AZBEST ) S  |
| 7  | UDZIAŁ W DOŻYŃKACH GMINNYCH I POWIATOWYCH T                    |   |  |

## ANALIZA POTENCJAŁU ROZWOJOWEGO WSI



## OPIS obszarów oddziaływania na sołectwo:

**Standard życia ( -/+ )(4/7-2/2):** Obszar wewnętrzny standardu życia jest niekorzystny, otoczenie zewnętrzne tego obszaru jest równoważny. Obszar **STANDARDU ŻYCIA** w ogólnej ocenie jest **niekorzystny(6/9)(-)**. W obszarze tym mieszkańcy borykają się ze stanem infrastruktury technicznej – jej niedostatecznym standardem i brakiem odpowiedniego wyposażenia, również zagospodarowania terenów publicznych. Pomimo to zauważają liczne atuty sołectwa, które pozwolą na przygotowanie odpowiedniej Strategii Rozwoju Sołectwa zorientowanej na niwelowanie problemów i barier wewnętrznych obszaru, jak również zagrożeń otoczenia zewnętrznego obszaru.

**Jakość życia ( + / -)(7/3-2/3):** Obszar wewnętrzny jakości życia oceniony jest korzystnie, natomiast otoczenie zewnętrzne oceniono niekorzystnie. Ogólna ocena obszaru **JAKOŚCI ŻYCIA** jest **pozytywna(9/6)( +)**. W tym obszarze mieszkańcy wskazują cechy pozytywne wewnątrz obszaru, co sugeruje iż występują tu silne więzi sąsiedzkie, jednak brak jest zaangażowania społecznego w realizację celów publicznych. W Sołeckiej Strategii Rozwoju należy przyjąć działania eliminujące bariery i problemy otoczenia wewnętrznego, jednocześnie wykorzystując posiadane atuty wewnętrzne, jak również potencjał zasobów niematerialnych(organizacja KGW), co pozwoli także na niwelowanie zidentyfikowanych barier problemów otoczenia zewnętrznego. Powinno to spowodować zwiększenie aktywności społecznej środowiska lokalnego.

**Byt ( + / = )(2/1-2/2):** Obszar wewnętrzny **bytu** oceniony jest korzystnie, otoczenie zewnętrzne jest w tym przypadku obojętne. Ogólna ocena obszaru **BYTU** jest **bardzo korzystna(4/3)(+)**. W budowanej Sołeckiej Strategii Rozwoju należy przyjąć działania związane z atutami tego obszaru dla jak najlepszego wykorzystania ich w realizacji zadań i projektów dla sołectwa w oparciu o posiadane zasoby. Społeczność lokalna ma dobrze rozwiniętą strukturę obszaru, co pozwala na korzystne jego oddziaływanie w środowisku lokalnym. Obszar ten odgrywa ważną rolę w życiu społecznym środowiska lokalnego i jako taki może wywierać wpływ na jego kształt.

**Tożsamość wsi i wartości życia wiejskiego ( + / + )(6/0-1/0):** Obszar wewnętrzny tożsamości wsi i wartości życia wiejskiego oceniony jest korzystnie. Otoczenie zewnętrzne jest również korzystne. Ogólna ocena obszaru **TOŻSAMOŚCI WSI i WARTOŚCI ŻYCIA WIEJSKIEGO** jest **bardzo korzystna(7/0)**. Jest to najlepiej oceniony obszar, na podstawie którego należy kształtować wizję rozwoju sołectwa. Ma to swoje potwierdzenie w wizji mieszkańców, którzy budują swój rozwój właśnie na zasobach z zakresu Tożsamości wsi. Tworząc plan rozwoju tego obszaru należy przyjąć działania eliminujące zidentyfikowane bariery lub problemy wykorzystując wartości ważne dla mieszkańców z obszaru tożsamości. Obszar ten może stanowić **Dźwignie rozwoju sołectwa w przygotowywanej Strategii**.



*Zdjęcie 19 Prezentacja wizji obrazkowej miejscowości*

## Wizja hasłowa

**HEJ FALMIEROWO !!!  
OBUDŹCIE SIĘ RAZEM MOŻEMY WIĘCEJ**

## Wizja opisowa

Falmierowo to wieś wielopokoleniowych i ambitnych mieszkańców, w której żyje się spokojnie. We wsi jest piękna zmodernizowana świetlica wiejska, w której chętnie i często spotykają się mieszkańcy na organizowanych spotkaniach integracyjnych. Mamy nowoczesną szkołę przy której znajduje się nowoczesny plac zabaw i siłownia, na których chętnie spędzają czas całe rodziny. Na terenie koło placu zabaw znajduje się zazieleniona przestrzeń oraz pergole i kwietniki, które cieszą oko mieszkańców, a także przyjezdnych. Wyróżnikiem wsi jest piękny krajobraz, zbytkowy park i pałac, a także brzegi jeziora Falmierowskiego.



**Zdjęcie 20** Wizja obrazkowa miejscowości wykonana podczas warsztatów przez Przedstawicieli GOW



**Zdjęcie 21** Praca przedstawicieli GOW nad stworzeniem wizji obrazkowe

## PROGRAM DŁUGOTERMINOWY ODNOWY WSI

Wizja wsi (hasłowa): **HEJ FALMIEROWO !!!**

**OBUDŹCIE SIĘ RAZEM MOŻEMY WIĘCEJ**

| I. Plan rozwoju  |  |   | II. Program rozwoju  |
|--|--|---|--|
| <b>1. CELE</b><br>Co trzeba osiągnąć by urzeczywistnić wizję naszej wsi? | <b>2. Co nam pomoże osiągnąć cele?</b><br>(zasoby, silne strony, szanse)   | <b>3. Co nam może przeszkodzić?</b><br>(słabe strony, zagrożenia)   | <b>Projekty, przedsięwzięcia jakie wykonamy?</b>   |
|  | <b>ZASOBY</b><br>których użyjemy<br><b>ATUTY</b><br>silne strony i szanse jakie wykorzystamy   | <b>BARIERY</b><br>Słabe strony jakie wyeliminujemy<br>Zagrożenia jakich unikniemy                                     |  |
| <b>A. TOŻSAMOŚĆ WSI I WARTOŚCI ŻYCIA WIEJSKIEGO</b>                      |  |   |  |
| <b>1. PODTRZYMANIE TRADYCJI WIEJSKICH</b>                                | <b>ZACHOWANIE BUDYNKÓW(PONIAIÓWKI)</b><br>Fundusz sołecki;<br>Budynki zabytkowe, przydrożny krzyż i figura<br>Istniejące tradycje i obyczaje wśród społeczeństwa;<br>Działająca Grupa Odnowy Wsi,<br>Aktywna Rada Sołecka z Sołtysem;<br>Aktywni mieszkańcy.<br>Fundusz sołecki, | Słabe zainteresowanie mieszkańców pracą na rzecz wsi, mała aktywność młodzieży;<br>Niewystarczające środki finansowe, | 1.1. WARSZTATY PLECENIA WIEŃCA DOŻYNKOWEGO<br>1.2. ODSZUKANIE TRADYCJI WIEJSKICH GOSPODARSTW NA KAŻDĄ PORĘ ROKU(DOŻYNKI, DARCIE PIERZA, )<br>1.3. TRADYCJE WIEJSKICH WYPIEKÓW: CHLEB, RACUCH, WAFLE  |
| <b>2. DBANIE O PAMIĘĆ SOŁECTWA</b>                                       | (This cell content is merged with the previous row's content for better readability in the original image)   | (This cell content is merged with the previous row's content for better readability in the original image)            | 2.1. TWORZENIE I KONTYNUACJA KRONIKI WIEJSKIEJ<br>2.2. WYDANIE BROSZURY HISTORYCZNEJ FALMIEROWA<br>2.3. UTWORZENIE HISTORYCZNYCH TABLIC INFORMACYJNYCH Z HISTORYCZNYMI OBIEKTAMI I WYDARZENIAMI<br>2.4. SPOTKANIA MIĘDZYPOKOLENIOWE Z NAJSTARSZYMI MIESZKAŃCAMI SOŁECTWA |

| <b>1. CELE</b><br>Co trzeba osiągnąć by urzeczywistnić wizję naszej wsi?                     | <b>2. Co nam pomoże osiągnąć cele?</b><br>(zasoby, silne strony, szanse)  | <b>3. Co nam może przeszkodzić?</b><br>(słabe strony, zagrożenia)   | <b>Projekty, przedsięwzięcia jakie wykonamy?</b>  |
|--|---|---|---|
| <b>ZASOBY</b><br>których użyjemy<br><b>ATUTY</b><br>silne strony i szanse jakie wykorzystamy | <b>BARIERY</b><br>Słabe strony jakie wyeliminujemy<br>Zagrożenia jakich unikniemy   |   |   |
| <b>B. STANDARD ŻYCIA</b>   |   |   |   |
| <b>1. POPRAWA STANU INFRASTRUKTURY DROGOWEJ I OKOŁODROGOWEJ</b>                              | Zasób terenu<br>Istniejące boiski i plac zabaw<br>Jest świetlica wiejska<br>Fundusz sołecki<br>Środki zewnętrzne programy umożliwiające pozyskanie środków pozabudżetowych na budowę infrastruktury;<br>Dobre relacja z władzami gminy;<br>Aktywnie działająca grupa mieszkańców; | Kosztowna inwestycja<br>Zły stan techniczny świetlicy<br>Kosztochłonność i złożoność proceduralna realizacji inwestycji;<br>Niewystarczające środki finansowe w posiadaniu sołectwa;<br>Utrudniona procedura prawna aplikowania o dofinansowanie;<br>Zły stan dróg,<br>Brak pełnego oświetlenia wsi | 1.1. BUDOWA OŚWIETLENIA PRZY DRODZE GMINNEJ<br>1.2. UTWARDZENIE DROGI GMINNEJ NA WYBUDOWANIE<br>1.3. BUDOWA ŚCIEŻKI ROWEROWEJ<br>1.4. BUDOWA ŁAWECZEK PRZY ŚCIEŻCE I CHODNIKU                 |
| <b>2. POPRAWA FUNKCJONALNOŚCI TERENU REKREACYJNEGO</b>                                       |   |   | 2.1. MONTAŻ OGRODZENIA<br>2.2. MONTAŻ SPRZĘTU SIŁOWNI ZEWNĘTRZNEJ<br>2.3. DOPOSARZENIE PLACU ZABAW<br>2.4. MODERNIZACJA TERENU BOISKA<br>2.5. BUDOWA WIATY REKREACYJNEJ                       |
| <b>3. POPRAWA FUNKCJONALNOŚCI OBIEKTU SALI WIEJSKIEJ</b>                                     |   |   | 3.1. MODERNIZACJA ŚWIETLICY WIEJSKIEJ<br>3.2. ZAŁOŻENIE SIATEK W OKNACH<br>3.3. MONTAŻ LAMP OWADOBUCZYCH<br>3.4. DOPOSAŻENIE KUCHNI ŚWIETLICY WIEJSKIEJ<br>3.5. ZAKUP SPRZĘTU NAGŁAŚNIAJĄCEGO |



| <b>1. CELE</b><br>Co trzeba osiągnąć by urzeczywistnić wizję naszej wsi?                     | <b>2. Co nam pomoże osiągnąć cele?</b><br>(zasoby, silne strony, szanse)  | <b>3. Co nam może przeszkodzić?</b><br>(słabe strony, zagrożenia)   | <b>Projekty, przedsięwzięcia jakie wykonamy?</b>  |
|--|---|---|---|
| <b>ZASOBY</b><br>których użyjemy<br><b>ATUTY</b><br>silne strony i szanse jakie wykorzystamy | <b>BARIERY</b><br>Słabe strony jakie wyeliminujemy<br>Zagrożenia jakich unikniemy   |   |   |
| <b>C. JAKOŚĆ ŻYCIA</b>   |   |   |   |
| <b>1. ROZWÓJ ORGANIZACJI POZARZĄDOWYCH (UPODMIOTOWIENIE)</b>                                 | Zaangażowanie członków KGW(nieformalne)<br>Pozyskiwanie z zewnątrz funduszy<br>Współpraca kgw z młodzieżą<br>Grupa odnowy wsi wraz z mieszkańcami;<br>Sprzęt będący na wyposażeniu wsi; | Małe zaangażowanie mieszkańców,<br>Brak środków finansowych<br>Nadmierna biurokracja hamująca inicjatywy oddolne, | 1.1. ORGANIZOWANIE SPOTKAŃ<br>1.2. WYJAZDY KULINARNE<br>1.3. ORGANIZOWANIE KONKURSÓW(ŚNIADANIE WIELKANOCNE)<br>1.4. WIELOPOKOLENIOWA WYMIANA DOŚWIADCZEŃ<br>1.5. TWORZENIE OGNISK-KÓŁEK ZAINTERESOWAŃ(FOTOGRAFICZNE)  |
| <b>2. AKTYWIZACJA I INTEGRACJA</b>   | Fundusz sołecki;<br>Aktywnie działający sołtys oraz rada sołecka,<br>Możliwość pozyskiwania środków zewnętrznych przez prężnie działające organizacje, kgw i Stowarzyszenia,            | Biurokracja związana z pozyskiwaniem środków zewnętrznych;<br>Brak stałej oferty zajęć kulturalnych               | 2.1. WSPÓLNY CZAS MŁODZIEŻY<br>2.2. WSPÓŁPRACA Z MIESZKANIKAMI DPS<br>2.3. RAJDY ROWEROWE I SPŁYWY KAJAKOWE<br>2.4. POWITANIE WIOSNY(MARZANNA)<br>2.5. MANEWRY KULINARNE<br>2.6. UTWORZENIE LOKALNEGO ŚWIĘTA – „Dzień sąsiada”<br>2.7. GWIAZDKA DLA DZIECI<br>2.8. BAL KARNAWAŁOWY<br>2.9. DZIEŃ DZIECKA<br>2.10. PRZYWITANIE LATA - ( OGNISKO) |

| 1. CELE<br>Co trzeba osiągnąć by urzeczywistnić<br>wizję naszej wsi? | 2. Co nam pomoże osiągnąć<br>cele?<br>(zasoby, silne strony,<br>szanse)  | 3. Co nam może<br>przeszkodzić?<br>(słabe strony, zagrożenia)   | Projekty, przedsięwzięcia jakie<br>wykonamy?  |
|--|--|---|---|
|  | ZASOBY<br>których użyjemy<br>ATUTY<br>silne strony i szanse jakie<br>wykorzystamy  | BARIERY<br>Słabe strony jakie<br>wyeliminujemy<br>Zagrożenia jakich<br>unikniemy  |   |
| <b>D. BYT</b>  |  |   |   |
| 1. PROMOCJA SOŁECTWA SZANSĄ<br>NA JEGO ROZWÓJ                        | Fundusz Sołecki;<br>Możliwość pozyskania środków<br>na organizację szkoleń, na<br>promocję sołectwa<br>Dobre relacje z okolicznymi<br>sołectwami | Małe zainteresowanie<br>mieszkańców<br>Mała świadomość<br>mieszkańców na temat<br>możliwych i dostępnych<br>programów na dofinansowanie<br>zadań w gospodarstwach<br>domowych i na rzecz sołectwa;<br>Niewystarczające środki<br>finansowe;<br>Niewystarczające<br>zaangażowanie i<br>zainteresowanie mieszkańców;<br>bariery formalnoprawne<br>Niechęć do zmian,<br>Brak czasu,<br>Biurokracja utrudniająca<br>pozyskanie środków na<br>działania ekologiczne i<br>energooszczędne | 1.1. PROMOCJA WSI PRZEZ UDZIAŁ W KONKURSACH<br>ZEWNĘTRZNYCH,<br>1.2. STWORZENIE PRODUKTU LOKALNEGO PROMUJĄCEGO<br>SOŁECTWOWE,<br>1.3. STWORZENIE I ZAKUP MATERIAŁÓW PROMUJĄCYCH<br>WIEŚ TJ. BANERY, ROLL'UP'Y, NAMIOTY,<br>1.4. PROMOCJA WYDARZEŃ I IMPREZ WE WSI PRZEZ MEDIA<br>SPOŁECZNOŚCIOWE I LOKALNĄ PRASĘ ORAZ TELEWIZJĘ |
| 2. POPRAWA WARUNKÓW<br>BYTOWYCH MIESZKAŃCÓW                          |  |   | 2.1 ORGANIZACJA SZKOLEŃ Z ZAKRESU POZYSKIWANIA<br>ŚRODKÓW NA ROZWÓJ PRZEDSIĘBIORCZOŚCI<br>2.2. ORGANIZACJA KURSU JĘZYKÓW OBCYCH<br>2.3. SZKOLENIA NA TEMAT DZIAŁAŃ PROEKOLOGICZNYCH:<br>POZYSKIWANIA CZYSTEJ ENERGII, PROGRAM CZYSTE<br>POWIETRZE   |

**PROGRAM KRÓTKOTERMINOWY ODNOWY WSI NA OKRES 12 MIESIĘCY**

| Kluczowy problem                   | Odpowiedź                                  | Propozycja projektu   | Czy nas stać na realizację?<br>(tak/nie) |           | Punktacja         | Hierarchia |
|------------------------------------|--|---|--|-----------|-------------------|------------|
|                                    |  |   | Organizacyjnie                           | Finansowo |                   |            |
| Co nas najbardziej zintegruje?     | SPOTKANIA KGW Z MIESZKAŃCAMI               | KONKURS WIELKANOCNY POD TYTUŁEM ;ŚNIADANIE WIELKANOCNE;                             | TAK                                      | NIE       | <b>2,2,2,2=8</b>  | IV         |
| Na czym nam najbardziej zależy?    | NA WSPÓLNIE SPĘDZONY CZAS                  | WSPÓLNA WYCIECZKA ROWEROWA NA DĘBOWĄ GÓRĘ I OGNISKO                                 | TAK                                      | TAK       | <b>3,3,3,3=12</b> | III        |
| Co nam najbardziej przeszkadza?    | BRAK ZJEDNOCZENIA I INTEGRACJI MIESZKAŃCÓW | IMPREZA INTEGRACYJNA POD HASŁEM HEJ !!! FALMIEROWO OBUDŹCIE SIĘ RAZEM MOŻEMY WIĘCEJ | TAK                                      | NIE       | <b>4,5,5,4=18</b> | I          |
| Co najbardziej zmieni nasze życie? | POPRAWA STANU DRÓG                         | UTWARDZENIE DROGI GMINNEJ WYBUDOWANIE   | NIE                                      | NIE       | <b>5,4,4,5=18</b> | II         |
| Co nam przyjdzie najłatwiej?       | DOPOSAŻENIE ŚWIETLICY WIEJSKIEJ            | DOPOSAŻAMY NASZĄ KUCHNIĘ KUPUJEMY PATELNIĘ I OKAP                                   | Nie                                      | NIE       | <b>1,1,1,1=4</b>  | V          |

**Na realizację jakiego projektu planujemy pozyskać środki zewnętrzne? Z jakich źródeł? (Maksymalnie 3 propozycje uszeregowane według ważności)**

1. DOPOSAŻAMY NASZĄ KUCHNIĘ KUPUJEMY PATELNIĘ I OKAP
2. KONKURS WIELKANOCNY POD TYTUŁEM ;ŚNIADANIE WIELKANOCNE;
3. UTWARDZENIE DROGI GMINNEJ WYBUDOWANIE

Finansowanie z: ŚRODKI Z FUNDUSZU SOŁECKIEGO, BUDŻET MIASTA I GMINY, Program Wielkopolska Odnowa Wsi, Lokalna Grupa Działania „Krajna nad Notecią”

**Podpisy przedstawicieli Grupy Odnowy Wsi  
uczestniczących w przygotowaniu dokumentu:**

|                              |               |
|------------------------------|---------------|
| <b>RENATA BEDNAREK</b>       |               |
| <i>Imię i nazwisko</i>       | <i>Podpis</i> |
| <b>MAŁGORZATA CZESIŃSKA</b>  |               |
| <i>Imię i nazwisko</i>       | <i>Podpis</i> |
| <b>GRAŻYNA MARCHEWKA</b>     |               |
| <i>Imię i nazwisko</i>       | <i>Podpis</i> |
| <b>MAGDALENA BIAŁAKOWSKA</b> |               |
| <i>Imię i nazwisko</i>       | <i>Podpis</i> |

**Podpisy moderatorów odnowy wsi:**

|                             |               |
|-----------------------------|---------------|
| <b>MAGDALENA GDANIEC</b>    |               |
| <i>Imię i nazwisko</i>      | <i>Podpis</i> |
| <b>JAROSŁAW MACIEJEWSKI</b> |               |
| <i>Imię i nazwisko</i>      | <i>Podpis</i> |
|                             |               |

## UZASADNIENIE

### **do uchwały Nr LXIV/593/2023 z dnia 30 marca 2023 r. w sprawie przyjęcia Sołeckiej Strategii Rozwoju Wsi Falmierowo na lata 2022-2026**

Sołecka Strategia Rozwoju Sołectwa Falmierowo, wypracowana została przez członków Grupy Odnowy Wsi w ramach programu Urzędu Marszałkowskiego Województwa Wielkopolskiego „Wielkopolska Odnowa Wsi 2020+”.

Sołecka Strategia Rozwoju opracowana została podczas warsztatów mieszkańców sołectwa z udziałem moderatorów Odnowy Wsi. Warsztaty odbyły się wg metodologii określonej przez Urząd Marszałkowski Województwa Wielkopolskiego. Sołecka Strategia Rozwoju Wsi zawiera analizę zasobów przyrodniczych, kulturowych, obiektów i terenów infrastruktury społecznej i technicznej, gospodarki, rolnictwa, środków finansowych i możliwości pozyskania funduszy.

Strategia określa drogę do wyznaczonego celu, jakim jest poprawa warunków życia w sołectwie. Służy jej rozwojowi poprzez uporządkowanie działań podejmowanych przez różne grupy społeczności lokalnej. Określa również słabe i mocne strony, szanse i zagrożenia w ramach analizy SWOT.

Uchwalenie przez Radę Miejską w Wyrzysku Sołeckiej Strategii Rozwoju umożliwi uzyskanie dodatkowych punktów w konkursach organizowanych przez Samorząd Województwa Wielkopolskiego w ramach programu „Wielkopolska Odnowa Wsi 2020+”.

Opracowany dokument został przyjęty uchwałą zebrania wiejskiego.



## DOKUMENT PODPISANY ELEKTRONICZNIE

### Dane podpisywanego dokumentu

|                         |  |
|-------------------------|--|
| Typ dokumentu           | Uchwała  |
| Numer dokumentu         | LXIV/593/2023  |
| Data dokumentu          | 2023-03-30   |
| Organ wydający          | Rada Miejska w Wyrzysku  |
| Przedmiot regulacji     | w sprawie przyjęcia Sołeckiej Strategii Rozwoju Wsi Falmierowo na lata 2022-2026 |
| Identyfikator dokumentu | 6C44D8FF-50C1-4C48-9B80-A460893572D8   |

### Informacje o złożonych podpisach elektronicznych

|                       |   |
|-----------------------|---|
| <b>Podpis:</b>        |   |
| Sygnatura             | Signature-253609807   |
| Numer seryjny         | 3713409DB202784CCD4E61EB1CBE1573B95FD033  |
| Osoba podpisująca     | Roman Aleksander Łuka   |
| Instytucja            | Rada Miejska w Wyrzysku   |
| Kraj                  | PL  |
| Data złożenia podpisu | 30.03.2023 10:39:00   |
| Zakres podpisu        | Cały dokument   |
| Wystawca certyfikatu  | VATPL-5260300517 COPE SZAFIR - Kwalifikowany Krajowa Izba Rozliczeniowa S.A. PL |