



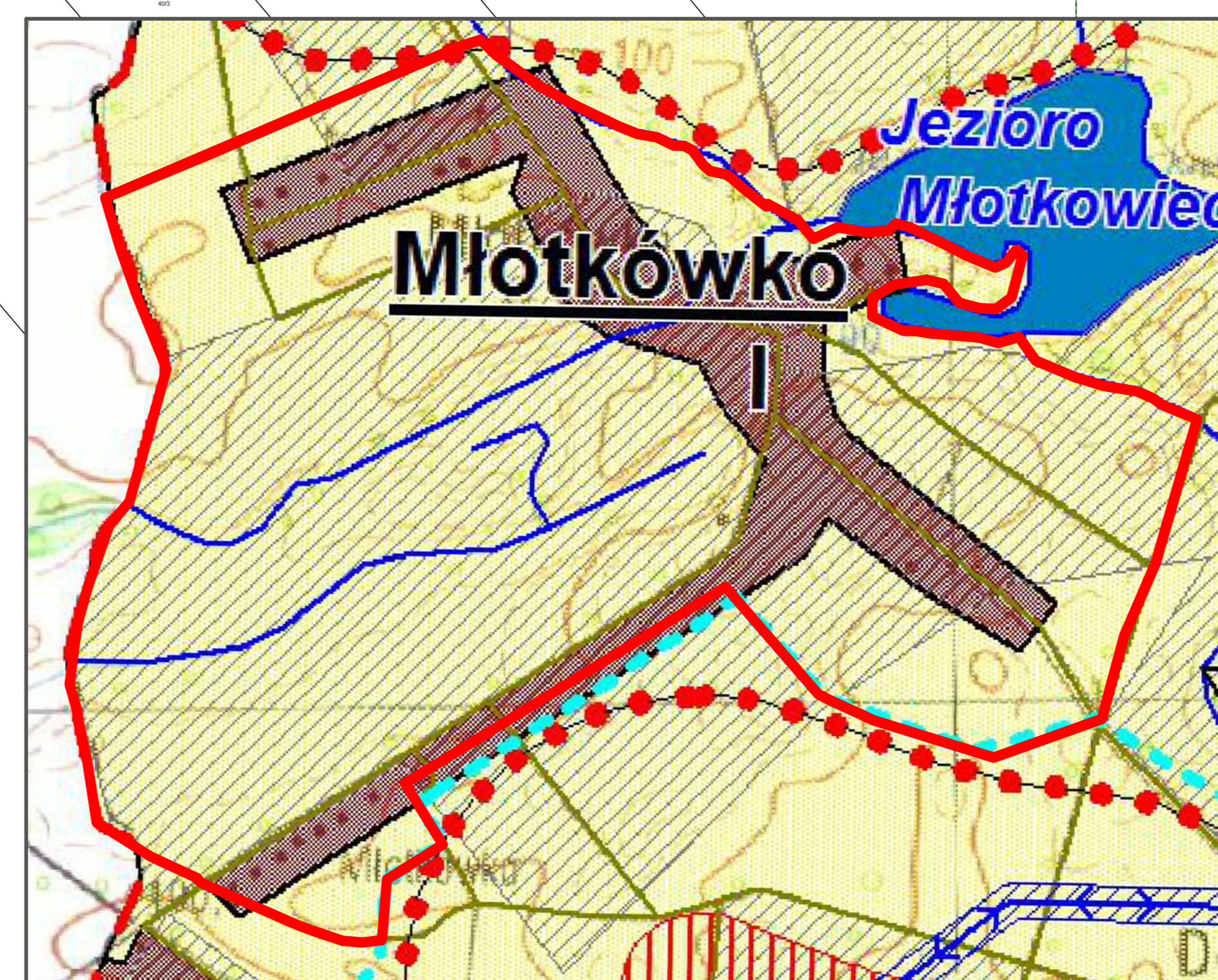
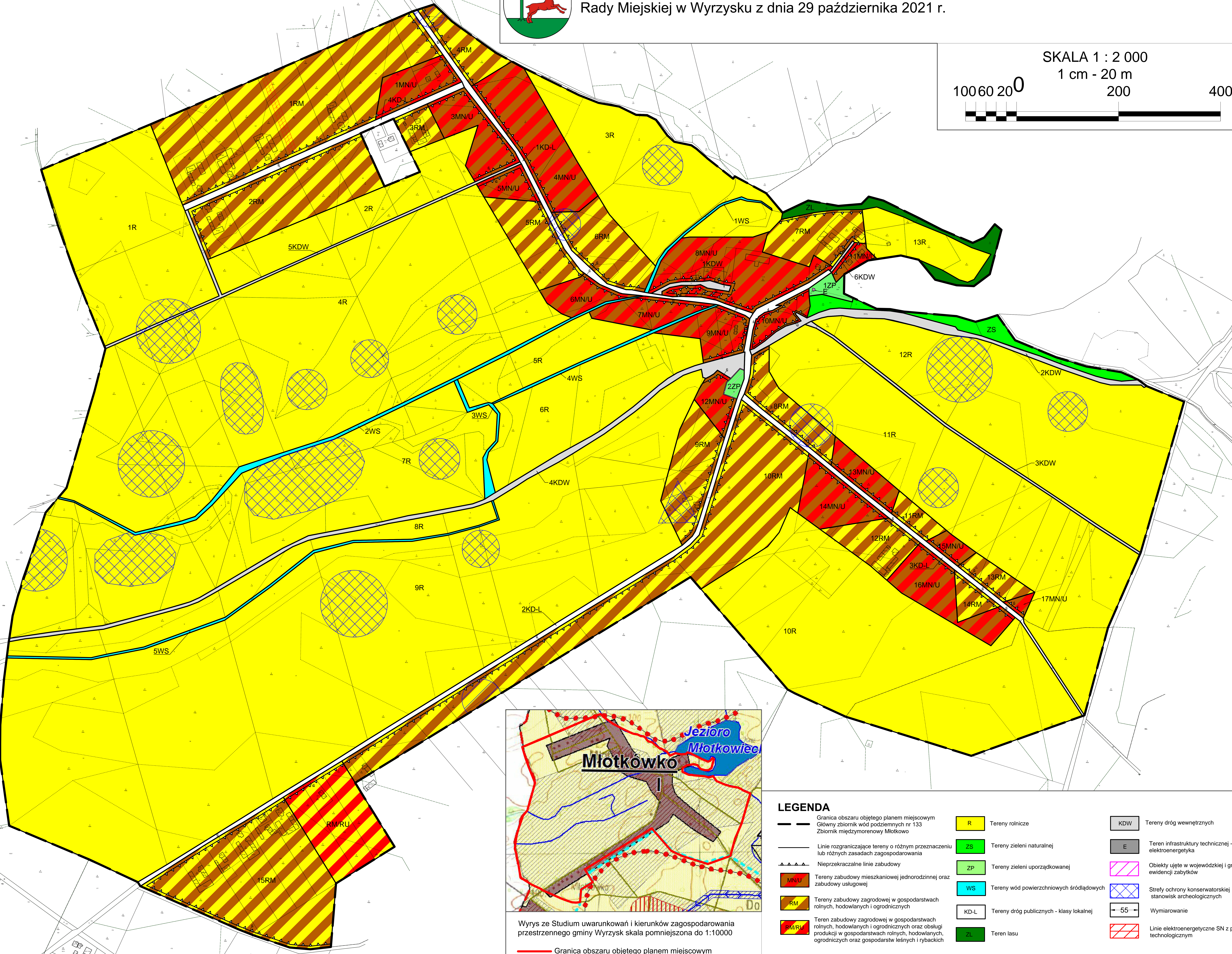

Miejscowy plan zagospodarowania przestrzennego wsi Młotkówko

Załącznik nr 1 do uchwały nr XLI/405/2021

Rady Miejskiej w Wyrzysku z dnia 29 października 2021 r.

SKALA 1 : 2 000

1 cm - 20 m



Wyrzysk ze Studium uwarunkowań i kierunków zagospodarowania przestrzennego gminy Wyrzysk skala pomniejszona do 1:10000

Granica obszaru objętego planem miejscowym

LEGENDA

- | | | |
|---|---|--|
| Granica obszaru objętego planem miejscowym | R Tereny rolnicze | KDW Tereny dróg wewnętrznych |
| Główny zbiornik wód podziemnych nr 133 | ZS Tereny zieleni naturalnej | E Teren infrastruktury technicznej - elektroenergetyka |
| Zbiornik międzymorenowy Młotkówko | ZP Tereny zieleni uporządkowanej | Obiekty ujęte w wojewódzkiej i gminnej ewidencji zabytków |
| Linie rozgraniczające tereny o różnym przeznaczeniu lub różnych zasadach zagospodarowania | WS Tereny wód powierzchniowych śródlądowych | Strefy ochrony konserwatorskiej stanowisk archeologicznych |
| Nieprzekraczalne linie zabudowy | KD-L Tereny dróg publicznych - klasy lokalnej | Wymiarowanie |
| Tereny zabudowy mieszkaniowej jednorodzinnej oraz zabudowy usługowej | ZL Teren lasu | Linie elektroenergetyczne SN z pasem technologicznym |
| RM Tereny zabudowy zagrodowej w gospodarstwach rolnych, hodowlanych i ogrodniczych | | |
| RM/RU Tereny zabudowy zagrodowej w gospodarstwach rolnych, hodowlanych i ogrodniczych oraz obsługi produkcji w gospodarstwach rolnych, hodowlanych, ogrodniczych oraz gospodarstwach leśnych i rybactkich | | |