

UCHWAŁA NR LXV/599/2023
RADY MIEJSKIEJ W WYRZYSKU

z dnia 9 maja 2023 r.

w sprawie przyjęcia Sołeckiej Strategii Rozwoju Sołectwa Żelazno na lata 2022-2026

Na podstawie art. 18 ust.1, ust.2 pkt 6 ustawy z dnia 8 marca 1998 r. o samorządzie gminnym (Dz.U. z 2023 r. poz. 40 z późn.zm.) uchwała się co następuje:

§ 1. Uchwala się Sołecką Strategię Rozwoju Sołectwa Żelazno na lata 2022-2026, przyjętą przez Zebranie Wiejskie Sołectwa Żelazno w dniu 20 marca 2023 r., stanowiącą załącznik do niniejszej uchwały.

§ 2. Wykonanie uchwały powierza się Burmistrzowi Wyrzyska.

§ 3. Uchwała wchodzi w życie z dniem podjęcia.

Załącznik do uchwały Nr LXV/599/2023
Rady Miejskiej w Wyrzysku
z dnia 9 maja 2023 r.



SOŁECKA STRATEGIA ROZWOJU SOŁECTWA ŻELAZNO

w gminie WYRZYSK

na lata 2022 - 2026

Dokument sporządzony przez PRZEDSTAWICIELI GRUPY ODNOWY WSI :

MARTA KWADE
PAULINA JAREMKO
ARKADIUSZ KWADE
KRZYSZTOF TUCHOLSKI
MATEUSZ JAREMKO

z udziałem moderatorów:

Jarosław Maciejewski, Magdalena Gdaniec

Spis treści

WPROWADZENIE	3
KARTA DIAGNOZY ZAAWANSOWANIA ODNOWY WSI	6
OPIS MIEJSCOWOŚCI	8
SPRAWOZDANIE Z WIZJI W TERENIE WRAZ Z DOKUMENTACJĄ FOTOGRAFICZNĄ	9
ANALIZA ZASOBÓW	12
ANALIZA SWOT	16
ANALIZA POTENCJAŁU ROZWOJOWEGO WSI	17
WIZJA WSI	19
PROGRAM DŁUGOTERMINOWY ODNOWY WSI	22
PROGRAM KRÓTKOTERMINOWY ODNOWY WSI NA OKRES 12 MIESIĘCY	26

WPROWADZENIE

W 2022 roku Gmina Wyrzysk podjęła decyzję o przystąpieniu do opracowania nowej Strategii Rozwoju Sołectwa dla sołectwa Żelazno. Grupa Odnowy Wsi Sołectwa, będąca uczestnikiem programu Wielkopolska Odnowa Wsi, przystąpiła do przygotowania i przyjęcia Sołeckiej Strategii Rozwoju na lata 2022-2026. Dokument ten został opracowany przez przedstawicieli GOW: Mateusza Jaremko, Paulinę Jaremko, Martę Kwade, Arkadiusza Kwade i Krzysztofa Tucholskiego, przy udziale moderatorów Wielkopolskiej Odnowy Wsi Magdalenę Gdaniec, oraz Jarosława Maciejewskiego.



Zdjęcie nr 1 – Wjazd do miejscowości



Zdjęcie nr 2 – Panorama wokół miejscowości

Opracowanie Sołeckiej Strategii Rozwoju było skutkiem przeprowadzenia **dwudniowych warsztatów**, które poprzedzone zostały wizytacją miejscowości przez moderatorów.

Podczas **wizytacji** pan Mateusz Jaremko wskazał najważniejsze elementy występujące w sołectwie. Omówił obszary i elementy, które są istotne dla mieszkańców sołectwa.

Kolejnym etapem było przeprowadzenie warsztatów zgodnie z metodologią przyjętą w ramach programu Wielkopolska Odnowa Wsi. Warsztaty zostały przeprowadzone w miejscowości Osiek nad Notecią – w świetlicy wiejskiej w tejże miejscowości.

Pierwszego dnia warsztatów członkowie grupy pracowali nad określeniem **analizy zasobów**. Na podstawie tego dokumentu wskazywali elementy, które oceniają jako silne strony sołectwa i słabe – wymagające zmiany. Wskazywali również na to, jakie szanse i zagrożenia płyną z otoczenia zewnętrznego, które mogą zostać wykorzystane lub ograniczać rozwój sołectwa. W ten sposób przeprowadzono **analizę SWOT** - analizę, która identyfikuje i wskazuje silne i słabe strony sołectwa, oraz szanse i zagrożenia jakie mają oddziaływanie na sołectwo. Analiza ta uwzględniała poprzedni dokument, który obecnie uległ modyfikacji ze względu na realizację wcześniej zaplanowanych zadań i powstałych nowych oczekiwań mieszkańców do sytuacji panującej obecnie w sołectwie. Każda z wykazanych, obecnie występujących cech, została przypisana do jednego z obszarów potencjału rozwojowego. Są to: Standard życia, Jakość życia, Tożsamość wsi i wartości życia wiejskiego, a także Byt. Uczestnicy warsztatów przeprowadzili również **analizę potencjału rozwojowego**. Pozwoliło to wskazać najważniejsze cele ogólne oraz zaplanować rozwój tak, aby był on równomierny i wykorzystywał wszystkie obszary interwencji. Finalnie Grupa Odnowy Wsi wskazała **wizję hasłową** i **wizję opisową** sołectwa.



Zdjęcie nr 3 – Praca grupy podczas pierwszego dnia warsztatów



Zdjęcie nr 4 – Praca grupy podczas drugiego dnia warsztatów

Drugiego dnia warsztatów mieszkańcy zobowiązani byli wskazać, na podstawie przeprowadzonych wcześniejszych analiz w poszczególnych obszarach rozwojowych sołectwa, planowane zamierzenia projektowe. Tak powstał plan długo i krótkoterminowy rozwoju sołectwa Żelazno na najbliższy rok i 5-lat. W planie krótkoterminowym wskazano te projekty/zadania, które mieszkańcy sołectwa planują zrealizować w pierwszej kolejności – w okresie 12 miesięcy. Następnie w ramach planu długoterminowego zaplanowano zadania na lata przyszłe. W planie długoterminowym wskazano cele jakie sołectwo określiło dla realizacji **Wizji Rozwoju Sołectwa**. Cele zostały postawione w poszczególnych obszarach interwencji, które Grupa Odnowy Wsi postanowiła osiągnąć poprzez realizację zadań i projektów zapisanych w planie długoterminowym i programie krótkoterminowym.

Przedstawiciele Grupy odnowy wsi wykonali również **graficzną wizję miejscowości**. Strategia Rozwoju Sołectwa Żelazno została poddana publicznej konsultacji, a następnie przyjęta przez zebranie wiejskie – w formie uchwały zebrania wiejskiego.

KARTA DIAGNOZY ZAAWANSOWANIA ODNOWY WSI

Gmina: **WYRZYSK**

Sołectwo: **ŻELAZNO**

Liczba mieszkańców: **145 osób**

Faza odnowy	Zakres działań	*	Rozwój organizacyjny	*	Sterowanie rozwojem	*
	brak działań		istnieje tylko rada sołecka		brak planowania działań w wymiarze całej wsi	
	działania fragment. lub dotyczące wąskiej grupy		rozproszone działanie organizacji			
A Inicjalna	działania spontaniczne		zawiązana grupa odnowy wsi	X	opracowanie planu i programu odnowy dla całej wsi	
	porządkowanie wsi					
	projekty startowe (z programu krótkoterminowego)		podejmuje się kroki na rzecz skoordynowania działań organizacji we wsi		planowanie w krótkim horyzoncie czasowym	
	przekonywanie mieszkańców do idei odnowy wsi i integrowanie wokół pierwszych przedsięwzięć	X				
B Początkowa	różnorodne projekty (z programu długoterminowego) nastawione na usunięcie podstawowych barier i zaspokojenie głównych potrzeb	X	liczna grupa odnowy wsi (skupia przedstawicieli organizacji i instytucji)		systematyczne planowanie działań, (np. roczne plany rzeczowo-finansowe, kalendarze imprez)	
			zawiązane stowarzyszenie na rzecz rozwoju (odnowy) wsi		wykorzystywanie gminnych instrumentów wsparcia	X
	pobudzenie mieszkańców do odnowy własnych posesji		skoordynowane działanie organizacji obecnych we wsi	X	proste instrumenty komunikacji wewnętrznej	X
C Zaawansowana	projekty jakościowo zmieniające kluczowe obszary życia oraz kształtujące strukturę wsi		„koalicja” organizacji i instytucji na rzecz odnowy wsi		projektowanie działań (projekty)	
					pozyskiwanie środków zewnętrznych	

	projekty wyróżniające wieś, kształtuje się centrum wiejskie		liczne stowarzyszenie odnowy wsi		systematyczne planowanie rozwoju (aktualizowanie planu i programu odnowy wsi)	
	powszechne zaangażowanie mieszkańców w projekty publiczne		animacja aktywności poszczególnych grup mieszkańców		rozwinięta komunikacja wewnętrzna	
	powszechna odnowa prywatnych posesji				promocja wsi	
D Całościowa	lokalnie oraz regionalnie powiązane ze sobą projekty wywołujące efekt synergiczny (nacisk na tworzenie miejsc pracy)		stowarzyszenie odnowy wsi instytucją rozwoju lokalnego (Centrum Aktywności Lokalnej)		kompleksowe i szczegółowe planowanie przestrzenne	
	ukształtowane „centrum wiejskie”		rozwój wsi oparty na aktywności kluczowych grup mieszkańców (rolników, przedsiębiorców, młodzieży, kobiet) i stowarzyszeń		powszechny udział grup mieszkańców w strategicznym planowaniu rozwoju	
	świadome kształtowanie czynników rozwoju (np. wykorzystania odnawialnych energii)				rozwinięta promocja oraz komunikacja z otoczeniem	
	projekty kreujące „wieś tematyczną”				instrumenty wsparcia działań prywatnych	
	dostosowanie projektów prywatnych do programu odnowy wsi					

Wstaw X gdy spełnia warunek

OPIS MIEJSCOWOŚCI

ŻELAZNO – wieś sołecka, znana już w XV w. Pierwotnie własność kasztelana nakielskiego, Stefana Grudzińskiego, w XVIII w. podzieliła los wielu okolicznych miejscowości, przechodząc w ręce rodu Bnińskich (Żelazno należało do tzw. klucza samostrzelskiego). Jedynym zabytkiem wsi jest neogotycka kaplica przedpogrzebowa z czerwonej cegły, zwana śmiertelnicą. W latach 90-tych XX w. została ona przebudowana na kościół parafialny, obecnie pod wezwaniem Przenajdroższej Krwi Pana Naszego Jezusa Chrystusa. Na cmentarzu – miejsce, upamiętniające ofiary terroru II wojny światowej. Na południowym krańcu wsi znajduje się ciekawostka – imponująca pod względem kubatury stajnia, zbudowana w 1869 r. przez ówczesnych właścicieli Żelazna – Bnińskich. Stajnia, z całkiem nieźle zachowaną elewacją, stoi opuszczona i niszczeje. Nie jest, niestety, wpisana do rejestru zabytków. Przez miejscowość przebiega szlak rowerowy Nakielsko – Sadkowski o długości 23 km. Mieszkańcy tego sołectwa wykazują się dużą aktywnością przejawiającą się licznymi czynami społeczeństwa. Miejscem integracji dla mieszkańców jest budynek znajdujący się na boisku sportowym zwany „ostoją” Na terenie sołectwa znajdują się rada sołecka oraz nieformalne koło gospodyń wiejskich. Wieś do dzisiejszych czasów zachowała charakter rolniczy z zabudową typowo popegeerowską. Do dyspozycji mieszkańców jest fundusz sołecki, dzięki któremu finansowane jest wiele projektów ważnych dla społeczeństwa

SPRAWOZDANIE Z WIZJI W TERENIE WRAZ Z DOKUMENTACJĄ FOTOGRAFICZNĄ

Miejsce i data przeprowadzenia wizji: Żelazno, wrzesień 2022

Uczestnicy wizytacji: **Mateusz Jaremko** oraz Jarosław Maciejewski i Magdalena Gdaniec – moderatorzy WOW

Żelazno - sołectwo w województwie wielkopolskim, w powiecie pilskim, w gminie Wyrzysk. Liczebność sołectwa wynosi ok. 145 osób. Sołectwo składa się wyłącznie z jednej miejscowości - Żelazno. Miejscowość położona jest przy drogach, które według struktury własnościowej należą zarówno do kategorii dróg powiatowych, dróg Skarbu Państwa. Powoduje to trudności w zakresie zapewnienia odpowiedniego stanu technicznego nawierzchni dróg. Przez miejscowość przebiegają również drogi gminne (asfaltowe i gruntowe). Występujące oświetlenie uliczne to wyłącznie lampy sodowe, mieszkańcy oczekują modernizacji tej infrastruktury poprzez wymianę na źródła ledowe. W miejscowości ciąg chodnikowy występuje wyłącznie tylko przy drodze gminnej, przy kościele. Zabudowa jest tutaj zwarta, szeregowa, tworzą ją głównie zabudowania popegeerowskie. Występują budynki tzw. sześcioraki oraz bloki wielorodzinne. Do miejscowości doprowadzono sieć wodociągową i kanalizacyjną. Określa się, że 100% zabudowań korzysta z sieci wodociągowej i kanalizacyjnej. Mieszkańcy działalność prospołeczną prowadzą na dużym powierzchniowo terenie, na którym postawiona została tzw. Ostoja – budowla pełniąca funkcje świetlicy wiejskiej. Ostoja wyposażona jest w podstawowy sprzęt: ławki, krzesła, lodówkę, ekran do rzutnika, stół do tenisa stołowego. Na obszarze przylegającym urządzono boisko do piłki nożnej oraz piłki siatkowej. Plac zabaw posiada osobne ogrodzenie. Obiekt rekreacyjny wyposażono w kilka elementów wraz z 4 elementami siłowni zewnętrznej.

W centrum wsi znajduje się punkt charakterystyczny – Kościół, ze zlokalizowanym obok krzyżem oraz dzwonnica. W niewielkim oddaleniu od miejscowości zlokalizowany jest cmentarz. Mieszkańcy w czynie społecznym zagospodarowali teren przylegający tworząc ołtarz wykorzystywany podczas obrzędów mszalnych. Ponadto na terenie sołectwa znajdują się również inne obiekty kultu religijnego – 2 krzyże przydrożne. Tradycją jest odbywania procesji na Boże Ciało do krzyży. W sołectwie działa Grupa Odnowy Wsi. Poza tym nie działają żadne organizacje pozarządowe. Sołectwo na działalność prospołeczną wykorzystuje fundusz sołecki. Komunikacja w sołectwie odbywa się przede wszystkim w sposób tradycyjny – telefonicznie, poprzez ogłoszenia.

Opracowanie: Magdalena Gdaniec i Jarosław Maciejewski na podstawie wizji w terenie.



Zdjęcie nr 5 – Ostoja - sala wiejska w miejscowości




Zdjęcie nr 6 – Tablica promująca pozyskane środki zewnętrzne



Zdjęcie nr 7 – Teren rekreacyjny



Zdjęcie nr 8 – Tablice na krzyżu



Zdjęcie nr 9 – Wejście do Kościoła



Zdjęcie nr 10 – Krzyż przydrożny



Zdjęcie nr 11 – Kamień upamiętniający ofiary czasów nieludzkich



Zdjęcie nr 12 – Droga dojazdowa do cmentarza



Zdjęcie nr 13 – Urządzenia placu zabaw



Zdjęcie nr 14 – Przystanek autobusowy oznakowany elementami ktrajeńskimi

ANALIZA ZASOBÓW

ANALIZA ZASOBÓW – część I				
RODZAJ ZASOBU*	Opis (nazwanie) zasobu jakim wieś dysponuje	Znaczenie zasobu (odpowiednio wstaw X)		
		MAŁE	DUŻE	WYRÓŻNIAJĄCE
PRZYRODNICZY				
walory krajobrazu, rzeźby terenu	Pagórkowaty, rowy polodowcowe		X	
stan środowiska	Środowisko nieskażone			X
walory klimatu	Umiarkowany mikroklimat nadnotecki		X	
walory szaty roślinnej	Różnorodność, pola róż, pozostałości po sadach		X	
cenne przyrodniczo obszary lub obiekty	Aleje kasztanowe		X	
świat zwierzęcy (ostoje, siedliska)	Siedliska bażantów, saren	X		
wody powierzchniowe (cieki, rzeki, stawy)	Staw w centrum wsi			X
wody podziemne	Wybijające źródło	X		
gleby	Gleby różnych klas		X	
kopaliny	Nie występują	X		
walory geotechniczne	Nie występują	X		
KULTUROWY				
walory architektury	Zabytkowa część kościoła kaplica dawna śmiertelnica z pocz. XX wieku budowa bizantyjska			X
walory przestrzeni wiejskiej publicznej	Zabudowa popegeerowska	X		
walory przestrzeni wiejskiej prywatnej	Większość budynków wielorodzinnych	X		
zabytki i pamiątki historyczne	Zabytkowa część kościoła kaplica dawna śmiertelnica z pocz. XX wieku budowa bizantyjska, oraz zabytkowa obora			X
osobliwości kulturowe	Nie występują	X		
miejsca, osoby i przedmioty kultu	Kościół parafialny oraz dwa krzyże przydrożne		X	
święta, odpusty, pielgrzymki	Odpust pod wezwanie najświętszej krwi	X		

	pana Jezusa			
tradycje, obrzędy, gwara	Nie występują	x		
legandy, podania i fakty historyczne	Nie występują	x		
przekazy literackie	Nie występują	x		
ważne postacie i przekazy historyczne	Nie występują	x		
specyficzne nazwy	Parowa -dawne przejście przez wąwóz			
specyficzne potrawy	Sadek -miejsce dawnego sadu	x		
dawne zawody	Nie występują	x		
zespoły artystyczne, twórcy	Nie występują	x		

ANALIZA ZASOBÓW – część II

RODZAJ ZASOBU	Opis (nazwanie) zasobu jakim wieś dysponuje	Znaczenie zasobu (odpowiednio wstaw X)		
		MAŁE	DUŻE	WYRÓZNIAJĄCE

OBIEKTY I TERENY

działki pod zabudowę mieszkaniową	Występują ilość niezidentyfikowana		x	
działki pod domy letniskowe	Nie występują	x		
działki pod zakłady usługowe i przemysł	Dwie działki	x		
pustostany mieszkaniowe	Jedno puste mieszkanie	x		
pustostany poprzemysłowe	Nie występują	x		
tradycyjne nieużytkowane obiekty gospodarskie (stodoły, spichlerze, kuźnie, młyny, itp.)	Zabytkowa obora	x		

INFRASTRUKTURA SPOŁECZNA

plac publicznego spotkań, festynów	Plac do ogniska, plac zabaw			x
sale spotkań, świetlice, kluby	Piękna budynek drewniany zwany „ostoją”			x
miejsca uprawiania sportu	boisko do piłki nożnej oraz do siatkówki, siłownia na powietrzu			x
miejsca rekreacji	Tern przy boisku sportowym ora plac zabaw			x
ścieżki rowerowe, szlaki turystyczne	Szlak rowerowy r1		x	
szkoły	Dzieci uczęszczają do szkoły w Osieku		x	

przedszkola	Dzieci uczęszczają do przedszkola w Osieku		x	
biblioteki	Biblioteka w Osieku i Wyrzysku		x	
placówki opieki społecznej	Placówka we wyrzysku		x	
placówki służby zdrowia	Placówki zarówno Osieku jak i we Wyrzysku		x	

INFRASTRUKTURA TECHNICZNA

wodociąg, kanalizacja	Cała wieś posiada wodociąg, kanalizacja w całej wsi oprócz parafii gdzie jest szambo przydomowe			x
drogi (nawierzchnia, oznakowanie oświetlenie)	Droga asfaltowa w stanie dobrym pozostałe to droga kamienna i polna. Brak oznakowani przejść dla pieszych oświetlenie wystarczające		x	
chodniki, parkingi,	Jeden chodnik oraz parking przy drodze gminnej, jeden przystanek autobusu szkolnego		x	
sieć telefoniczna i dostępność Internetu	Istnieje sieć telefoniczna i dobra dostępność do Internetu		x	
telefonii komórkowej	Zasięg wszystkich sieci		x	
Internet szerokopasmowy	Nie występuje	x		
transport publiczny: a) kolej (przystanki) b) autobus (przystanki)	a) Przystanek kolei w miejscowości Jadwiżyn			x
	b) Przystanek autobusu PKS w centrum miejscowości		x	
inne	Przez miejscowość przechodzi ważny światłowód bankowy	x		

ANALIZA ZASOBÓW – część III

RODZAJ ZASOBU	Opis (nazwanie) zasobu jakim wieś dysponuje	Znaczenie zasobu (odpowiednio wstaw X)		
		MAŁE	DUŻE	WYRÓŻNIĄCE

GOSPODARKA, ROLNICTWO

miejsca pracy (gdzie, ile?)	Nie występują	x		
znane firmy produkcyjne i zakłady usługowe i ich produkty	Nie występują	x		
gastronomia	Nie występuje	x		
miejsca noclegowe	Nie występują	x		
gospodarstwa rolne	Trzy małe gospodarstwa rolne			
uprawy hodowle	Różnorodność upraw. Trzoda chlewna, bydło oraz ptactwo	x		

możliwe do wykorzystania odpady produkcyjne	Nie występują	x		
zasoby odnawialnych energii	Nie występują	x		
ŚRODKI FINANSOWE I POZYSKIWANIE FUNDUSZY				
środki udostępniane przez gminę i/lub powiat	Fundusz sołecki, środki na ferie oraz dzień dziecka			x
środki wypracowywane	Praca własna mieszkańców			x
MIESZKAŃCY				
autorytety i znane postacie we wsi	Nie występują	x		
krajanie znani w regionie, w kraju i zagranicą	Nie występują	x		
osoby o specyficznej lub ważnej wiedzy i umiejętnościach, m.in. studenci	Nie występują	x		
przedsiębiorcy, sponsorzy	Nie występują	x		
osoby z dostępem do Internetu i umiejętnościach informatycznych	Występują, ilość niezidentyfikowana		x	
pracownicy nauki	Nie występują	x		
związki i stowarzyszenia	Koło Gospodyń Wiejskich,		x	
kontakty zewnętrzne (np. z mediami)	Nie występują	x		
współpraca zagraniczna i krajowa	Nie występuje	x		
INFORMACJE DOSTĘPNE O WSI				
publikatory, lokalna prasa	„Tyg. Nowy”, „Tyg. Piłski”		x	
książki, przewodniki	Przewodnik „Szlak Sadkowski”		x	
strony www	„ Nasz Wyrzysk”		x	

Zasoby – wszelkie elementy materialne i niematerialne wsi i związanego z nią obszaru, które mogą być wykorzystane obecnie bądź w przyszłości w realizacji publicznych bądź prywatnych przedsięwzięć odnowy wsi. Zwrócić uwagę na elementy specyficzne i rzadkie (wyróżniające wieś). *Opracowanie: Ryszard Wilczyński*

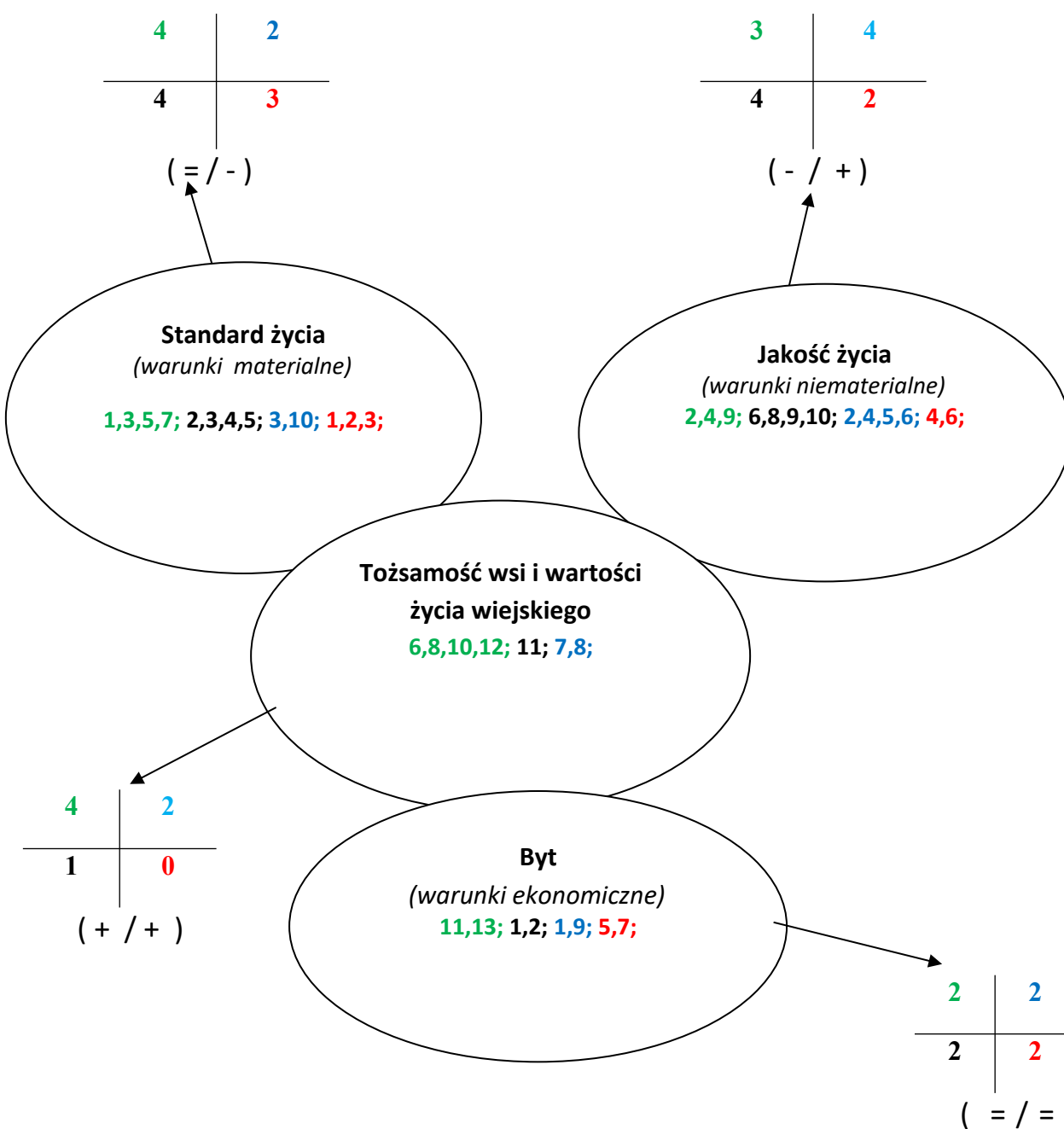
ANALIZA SWOT

SILNE STRONY (atuty wewnętrzne)		SŁABE STRONY (słabości wewnętrzne)	
1	Fundusz sołecki S	1	Brak Profilu Facebook B
2	Miejsce spotkań mieszkańców „Ostoja” J	2	Słaby stan Infrastruktury drogowej S
3	Mini siłownia, boisko sportowe i plac zabaw S	3	Zaniedbany staw wiejski S
4	Zaangażowanie stałej grupy mieszkańców J	4	Brak Straży Pożarnej S
5	Sieć internetowa S	5	Brak stowarzyszenia działającego na terenie sołectwa S
6	Charakterystyczne budynki (śmiertelnica, stajnia) T	6	Brak ścieżek rowerowych J
7	Chodnik S	7	Brak miejsc pracy B
8	Parafia T	8	Brak sklepu spożywczego J
9	Cykliczne Imprezy -Piknik Rodzinny J	9	Nie wystarczająca liczba hydrantów J
10	Dwa krzyże przydrożne T	10	Brak sponsorów na terenie sołectwa J
11	Przedsiębiorstwa budowlane B	11	Brak integracji młodzieży z historią T
12	Przystanek autobusowy wymalowany wzorami krajeńskimi T		
13	Urodzajne gleby B		

SZANSE (okazje zewnętrzne płynące z otoczenia)		ZAGROŻENIA (zagrożenia płynące z otoczenia)	
1	Bliskość ważnych dróg (DK 10) B	1	Drogi powiatowe w złym stanie technicznym S
2	Bliskość linii kolejowej J	2	Brak ciągów pieszo jezdnych na drogach powiatowych S
3	Przejęcie drogi od skarbu Państwa S	3	Brak dostępu do sieci gazowej i światłowodowej S
4	Rozbudowa ścieżki rowerowej przez miejscowość J	4	Zmienność przepisów prawa J
5	Wsparcie sponsorów J	5	Utrudniony dostęp do miejsc pracy B
6	Współpraca między sołectwami J	6	Utrudniona współpraca z instancjami kościelnymi J
7	Udział w dożynkach gminnych i powiatowych T	7	Zmieniający się klimat B6 CZĘSTO ZMIENIAJĄCE SIĘ PRAWO, J
8	Udział w sołtysówkach na krajnie T		
9	Pozyskiwanie środków zewnętrznych (fundusz popegeerowski) B		
10	Przynależność do programu Wielkopolska Odnowa Wsi S		

ANALIZA POTENCJAŁU ROZWOJOWEGO WSI

silne strony	szanse
słabe strony	zagrożenia



OPIS obszarów oddziaływania na sołectwo:


Standard życia: (=/-)(4/4-2/3): Otoczenie wewnętrzne obszaru standardu życia jest zrównoważone, otoczenie zewnętrzne jest niekorzystne. Ogólna ocena obszaru STANDARDU ŻYCIA w tym wypadku jest niekorzystna (6/7)(-). Mieszkańcy w tym obszarze borykają się z wieloma problemami w wyposażeniu i zagospodarowaniu infrastruktury publicznej. W opracowanej Strategii rozwoju należy wykorzystać zidentyfikowane atuty i zasoby, które pozwolą wzmocnić potencjał tego obszaru. Strategia rozwoju sołectwa powinna zostać wsparta w tym obszarze elementami również innych obszarów celem zniwelowania zidentyfikowanych barier i przeszkód środowiska lokalnego, ograniczając zagrożenia obszaru zidentyfikowane w otoczeniu zewnętrznym.

Jakość życia: (- / +)(3/4-4/2): Obszar wewnętrzny jakości życia oceniony jest negatywnie, otoczenie zewnętrzne oddziałuje pozytywnie na obszar jakości życia . Ogólna ocena obszaru JAKOŚCI ŻYCIA jest korzystna(7/6)(+). W tym obszarze mieszkańcy wskazują cechy negatywne, jednak nie aż tak istotne, wewnątrz obszaru ale występują tu silne więzi sąsiedzkie i między-ludzkie. W Sołeckiej Strategii Rozwoju należy przyjąć działania eliminujące bariery i problemy otoczenia wewnętrznego, jednocześnie wykorzystując posiadane atuty wewnętrzne jak również potencjał zasobów niematerialnych. Powinno to spowodować zwiększenie aktywności społecznej środowiska lokalnego między innymi poprzez włączenie nowych grup społecznych , obecnie nieaktywnych. Te działania mogą pozytywnie wpłynąć na poprawę jakości życia mieszkańców.

Byt: (= / =)(2/2-2/2) Otoczenie wewnętrzne obszaru bytu jest zrównoważone, otoczenie zewnętrzne jest również zrównoważone. Ogólna ocena obszaru BYTU jest zrównoważona(4/4) (=). W budowanej Sołeckiej Strategii Rozwoju należy przyjąć działania związane z atutami tego obszaru dla jak najlepszego wykorzystania ich w realizacji zadań i projektów dla sołectwa w oparciu o posiadane zasoby. Społeczność lokalna boryka się z miejscami pracy, jednak podejmowane działania powinny zmienić ten trend zwłaszcza w oparciu o otoczenie zewnętrzne.

Tożsamość wsi i wartości życia wiejskiego: (+ / +)(4/1-2/0): Obszar wewnętrzny tożsamości wsi i wartości życia wiejskiego oceniony jest korzystnie. Otoczenie zewnętrzne jest również ocenione korzystnie. Ogólna ocena obszaru TOŻSAMOŚCI WSI i WARTOŚCI ŻYCIA WIEJSKIEGO jest bardzo korzystna(6/1)(+). Jest to najlepiej oceniony obszar, na podstawie którego należy kształtować wizję rozwoju sołectwa. Ma to swoje potwierdzenie w wizji mieszkańców, którzy budują swój rozwój właśnie na zasobach z zakresu Tożsamości wsi, zachowując elementy dziedzictwa kulturowego w nowych trendach rozwoju społeczności lokalnej. Tworząc strategię rozwoju sołectwa należy przyjąć działania z wykorzystaniem wartości ważnych dla mieszkańców z obszaru tożsamości.

WIZJA WSI



Zdjęcie 15 Prezentacja wizji obrazkowej miejscowości

Wizja hasłowa

ŻELAZNO POSTĘPEM STOI, DLATEGO PRZYSZŁOŚCI SIĘ NIE BOI

Wizja opisowa

Żelazno jest obszarem typowo rolniczym historią sięgającą XV wieku w której to:

- a) Króluje bezpieczeństwo dzięki nowoczesnym ciągom piezo-rowerowym z wykorzystaniem niskoemisyjnych technologii;
- b) Czyste powietrze, które poprawia komfort dla osób aktywnych sportowo dzięki wielofunkcyjnemu boisku sportowemu, jak i pozostałych osób wolących spędzać czas nad zrewitalizowanym stawem, który stał się chlubą wsi;
- c) Osoby które chcą zgłębiać historię mogą ujrzeć u nas ślady pozostawione po rodzie Bnińskich oraz kontemplować rozwój duszy w przepięknym kościele parafialnym pod wezwaniem Najświętszej Krwi Jezusa Chrystusa. Obiekty otoczone pięknie zrewitalizowanym parkiem z miejscem do wypoczynku.
- d) Komfort zmotoryzowanych poprawia nowoczesne rondo, które stanowi wizytówkę tego pięknego zakątka naszej „Małej Ojczyzny” zwącego się Żelazno.

Wizja opisowa wierszowana:

Żelazno

**Na województwa skraju,
Gdzie żyje się jak w raju
Jest wieś co wciąż rozkwita
Żelazno !! Jak kto pyta.**

**Już wieki temu była znana
Lecz teraz jest mocno zmodernizowana
Przez wiele lat tu żyjemy
I co się zmieniło wam opowiemy**

**Rondo w centrum przybyło
Aby mieszkańcom bezpiecznie się żyło
Chodników przy drogach też nie brakuje
Dlatego tak miło się spaceruje**

**Kiedy już spacer cię znudzi
Chodź na siłownię tam pełno jest ludzi
Tuż obok jest staw kwitnący
Swym błękitem nas wzywający**

**Teraz już wszyscy w gminie o nas wiedzą
I nasz „Piknik Rodzinny” odwiedzają
Tu się konkurs jazdy na byku odbywa
Na który to drużyny sołeckie się wzywa**

**Dla dzieci zabaw nie brakuje
Domowej kuchni każdy skosztuje
Po czym dla sylwetki smukłej
Na boisko sportowe zawęduje**

**Już dziś wiemy,
iż szczęśliwych ludzi tu znajdziemy.
Dla nas jest to najpiękniejszy zakątek na świecie
Przybywajcie to zrozumiecie.**



Zdjęcie 16 Wizja obrazkowa miejscowości wykonana podczas warsztatów przez Przedstawicieli GOW



Zdjęcie 17 Praca przedstawicieli GOW nad stworzeniem wizji obrazkowej

PROGRAM DŁUGOTERMINOWY ODNOWY WSI

Wizja wsi (hasłowa): **ŻELAZNO POSTĘPEM STOI, DLATEGO PRZYSZŁOŚCI SIĘ NIE BOI**

I. Plan rozwoju			II. Program rozwoju
1. CELE Co trzeba osiągnąć by urzeczywistnić wizję naszej wsi?	2. Co nam pomoże osiągnąć cele? (zasoby, silne strony, szanse)	3. Co nam może przeszkodzić? (słabe strony, zagrożenia)	Projekty, przedsięwzięcia jakie wykonamy?
	ZASOBY których użyjemy ATUTY silne strony i szanse jakie wykorzystamy	BARIERY Słabe strony jakie wyeliminujemy Zagrożenia jakich unikniemy	
A. TOŻSAMOŚĆ WSI I WARTOŚCI ŻYCIA WIEJSKIEGO			
1. Kultywowanie tradycji historycznych	Kościół parafialny, charakterystyczne budynki (zabytkowa śmiertelnica, oraz stajnia) Rosnące zainteresowanie ludzi w poznanie historii miejscowości	Mały zakres wiedzy młodzieży o historii miejscowości	1.1. Budowa tablicy zawierającej historię miejscowości 1.2. Kronika miejscowości – odtworzenie historii i bieżąca publikacja. 1.3. Plecenie wieńca dożynkowego
2. Ocalić od zapomnienia			2.1. Spotkania międzypokoleniowe (historia wsi i jej dziejów) 2.2. Kultywowanie wiejskich zwyczajów (dożynki sołeckie, święto pieczonego ziemniaka)

1. CELE Co trzeba osiągnąć by urzeczywistnić wizję naszej wsi?	2. Co nam pomoże osiągnąć cele? (zasoby, silne strony, szanse)	3. Co nam może przeszkodzić? (słabe strony, zagrożenia)	Projekty, przedsięwzięcia jakie wykonamy?
ZASOBY których użyjemy ATUTY silne strony i szanse jakie wykorzystamy	BARIERY Słabe strony jakie wyeliminujemy Zagrożenia jakich unikniemy		
B. STANDARD ŻYCIA			
1. Modernizacja obiektów i terenów publicznych	Praca własna, fundusz sołecki, posiadanie dróg oraz terenów gminnych, istniejący przystanek PKS, staw znajdujący się na terenie sołectwa Zaangażowanie mieszkańców	Brak stowarzyszenia działającego na terenie sołectwa, oraz słaby stan infrastruktury drogowej	1.1. Modernizacja i rewitalizacja przystanku pks 1.2. Budowa parkingu przy drodze gminnej 1.3. Budowa chodnika do placu zabaw na obszarze boiska 1.4. Budowa nowoczesnych punktów oświetleniowych 1.5.
2. Poprawa estetyki przestrzeni publicznej			2.1. Skarpowanie stawu 2.2. Zarybianie stawu 2.3. Budowa małej architektury 2.4. Wykonanie rabat kwiatowych
3. Modernizacja linii wodociągowej			3.1 budowa hydrantów 3.2 wymiana rur azbestowych na nowe bezpieczne dla zdrowia

1. CELE Co trzeba osiągnąć by urzeczywistnić wizję naszej wsi?	2. Co nam pomoże osiągnąć cele? (zasoby, silne strony, szanse)	3. Co nam może przeszkodzić? (słabe strony, zagrożenia)	Projekty, przedsięwzięcia jakie wykonamy?
	ZASOBY których użyjemy ATUTY silne strony i szanse jakie wykorzystamy	BARIERY Słabe strony jakie wyeliminujemy Zagrożenia jakich unikniemy	
C. JAKOŚĆ ŻYCIA			
1. Aktywizacja dla mieszkańców sołectwa	Budynek „Ostoja”, teren boiska sportowego oraz siłownia na powietrzu, praca własna mieszkańców	Zaangażowanie tylko stałej grupy mieszkańców w życie sołectwa	1.1. Utworzenie stowarzyszenia działającego na terenie sołectwa 1.2. Zorganizowanie kolejnej edycji „Pikniku Rodzinnego” wraz z konkursem jazdy na byku 1.3. Konkurs na :Najbardziej zadbane obejście domowe”
2. Zwiększenie udziału mieszkańców w wydarzeniach publicznych na terenie sołectwa			2.1. Warsztaty tematyczne dla mieszkańców 2.2. Kino letnie 2.3. Warsztaty kulinarne dla mieszkańców 2.4. Wyjazdy integracyjne

1. CELE Co trzeba osiągnąć by urzeczywistnić wizję naszej wsi?	2. Co nam pomoże osiągnąć cele? (zasoby, silne strony, szanse)	3. Co nam może przeszkodzić? (słabe strony, zagrożenia)	Projekty, przedsięwzięcia jakie wykonamy?
ZASOBY których użyjemy ATUTY silne strony i szanse jakie wykorzystamy	BARIERY Słabe strony jakie wyeliminujemy Zagrożenia jakich unikniemy		
D. BYT			
1. Zwiększenie rozpoznawalności wsi	Praca własna, Rada sołecka, Sieci internetowe i komórkowe	Brak sponsorów na terenie sołectwa	1.1. Założenie profilu na mediach społecznościowych 1.2. Stworzenie produktu lokalnego sołectwa 1.3. Promocja sołectwa na profilu FB 1.4. Stworzenie i zakup materiałów promujących wieś tj. banery, roll'up'y, namioty, 1.5. Promocja wydarzeń i imprez we wsi przez media społecznościowe i lokalną prasę.
2. Poprawa warunków bytowych mieszkańców sołectwa			2.1 Organizacja szkoleń z zakresu pozyskiwania środków na rozwój przedsiębiorczości 2.2. Organizacja kursu językowego(j. angielski). 2.3. Szkolenia na temat działań proekologicznych: pozyskiwania czystej energii, program Czyste Powietrze, 2.4. Szkolenia z zakresu prowadzenia i poszerzania działalności gospodarczej na terenach wiejskich

PROGRAM KRÓTKOTERMINOWY ODNOWY WSI NA OKRES 12 MIESIĘCY

Kluczowy problem	Odpowiedź	Propozycja projektu	Czy nas stać na realizację? (tak/nie)		Punkcja	Hierarchia
			Organizacyjnie	Finansowo		
Co nas najbardziej zintegruje?	Imprezy Integracyjne	Impreza pod nazwą „Piknik Rodzinny”	TAK	TAK	5	V
Na czym nam najbardziej zależy?	Nowoczesne oświetlenie	Wymiana obecnych punktów oświetleniowych na nowoczesne zasilane fotowoltaicznie	TAK	NIE	15	III
Co nam najbardziej przeszkadza?	Obecny stan terenu przy przystanku	Rewitalizacja wraz z małą infrastrukturą na terenie wokół przystanku	TAK	NIE	25	I
Co najbardziej zmieni nasze życie?	Powstanie stowarzyszenia na terenie sołectwa	Powołanie do życia Koła Gospodyń Wiejskich	TAK	TAK	10	IV
Co nam przyjdzie najłatwiej?	Remont budynku na cele stowarzyszenia	Wydzielenie aneksu na cele Koła Gospodyń Wiejskich	TAK	NIE	20	II

<p>Na realizację jakiego projektu planujemy pozyskać środki zewnętrzne? Z jakich źródeł? (Maksymalnie 3 propozycje uszeregowane według ważności)</p>	<ol style="list-style-type: none">1. Rewitalizacja terenu przystanku (fundusz sołecki , wielkopolska odnowa wsi)2. Wymiana oświetlenia (fundusz sołecki, granty z LGD)3. Remont budynku na cele Koła Gospodyń Wiejskich (fundusz sołecki, wielkopolska odnowa wsi, środki z Agencji Restrukturyzacji i Modernizacji Rolnictwa)
---	---

**Podpisy przedstawicieli Grupy Odnowy Wsi
uczestniczących w przygotowaniu dokumentu:**

MARTA KWADE	
<i>Imię i nazwisko</i>	<i>Podpis</i>
PAULINA JAREMKO	
<i>Imię i nazwisko</i>	<i>Podpis</i>
ARKADIUSZ KWADE	
<i>Imię i nazwisko</i>	<i>Podpis</i>
KRZYSZTOF TUCHOLSKI	
<i>Imię i nazwisko</i>	<i>Podpis</i>
MATEUSZ JAREMKO	
<i>Imię i nazwisko</i>	<i>Podpis</i>

Podpisy moderatorów odnowy wsi:

MAGDALENA GDANIEC	
<i>Imię i nazwisko</i>	<i>Podpis</i>
JAROSŁAW MACIEJEWSKI	
<i>Imię i nazwisko</i>	<i>Podpis</i>

Uzasadnienie
do uchwały Nr LXV/599/2023 z dnia 9 maja 2023 r. w sprawie przyjęcia Sołeckiej Strategii
Rozwoju Sołectwa Żelazno na lata 2022-2026

Sołecka Strategia Rozwoju Sołectwa Żelazno na lata 2022-2026 wypracowana została przez członków Grupy Odnowy Wsi w ramach programu Urzędu Marszałkowskiego Województwa Wielkopolskiego „Wielkopolska Odnowa Wsi 2020+”.

Sołecka Strategia Rozwoju Sołectwa Żelazno na lata 2022-2026 opracowana została podczas warsztatów mieszkańców sołectwa z udziałem moderatorów Odnowy Wsi. Warsztaty odbyły się wg metodologii określonej przez Urząd Marszałkowski Województwa Wielkopolskiego. Sołecka Strategia Rozwoju Sołectwa Żelazno na lata 2022-2026 zawiera analizę zasobów przyrodniczych, kulturowych, obiektów i terenów infrastruktury społecznej i technicznej, gospodarki, rolnictwa, środków finansowych i możliwości pozyskania funduszy.

Sołecka Strategia Rozwoju Sołectwa Żelazno na lata 2022-2026 określa drogę do wyznaczonego celu, jakim jest poprawa warunków życia w sołectwie. Służy jej rozwojowi poprzez uporządkowanie działań podejmowanych przez różne grupy społeczności lokalnej. Określa również słabe i mocne strony, szanse i zagrożenia w ramach analizy SWOT.

Uchwalenie przez Radę Miejską w Wyrzysku Sołeckiej Strategii Rozwoju Sołectwa Żelazno na lata 2022-2026 umożliwi uzyskanie dodatkowych punktów w konkursach organizowanych przez Samorząd Województwa Wielkopolskiego w ramach programu „Wielkopolska Odnowa Wsi 2020+”.

Opracowany dokument został przyjęty uchwałą zebrania wiejskiego.



DOKUMENT PODPISANY ELEKTRONICZNIE

Dane podpisywanego dokumentu

Typ dokumentu	Uchwała
Numer dokumentu	LXV/599/2023
Data dokumentu	2023-05-09
Organ wydający	Rada Miejska w Wyrzysku
Przedmiot regulacji	w sprawie przyjęcia Sołectkiej Strategii Rozwoju Sołectwa Żelazno na lata 2022-2026
Identyfikator dokumentu	E1210E6E-1AB7-44CB-9B3A-688D7AC61ADE

Informacje o złożonych podpisach elektronicznych

Podpis:	
Sygnatura	Signature-1461402134
Numer seryjny	3713409DB202784CCD4E61EB1CBE1573B95FD033
Osoba podpisująca	Roman Aleksander Łuka
Instytucja	Rada Miejska w Wyrzysku
Kraj	PL
Data złożenia podpisu	09.05.2023 10:28:00
Zakres podpisu	Cały dokument
Wystawca certyfikatu	VATPL-5260300517 COPE SZAFIR - Kwalifikowany Krajowa Izba Rozliczeniowa S.A. PL