

UCHWAŁA NR LXV/600/2023
RADY MIEJSKIEJ W WYRZYSKU

z dnia 9 maja 2023 r.

w sprawie przyjęcia Sołeckiej Strategii Rozwoju Sołectwa Rzęszkowo na lata 2022-2026

Na podstawie art. 18 ust.1, ust.2 pkt 6 ustawy z dnia 8 marca 1998 r. o samorządzie gminnym (Dz.U. z 2023 r. poz. 40 z późn. zm.) uchwała się co następuje:

§ 1. Uchwala się Sołecką Strategię Rozwoju Sołectwa Rzęszkowo na lata 2022-2026, przyjętą przez Zebranie Wiejskie Sołectwa Rzęszkowo w dniu 22 marca 2023 r., stanowiącą załącznik do niniejszej uchwały.

§ 2. Wykonanie uchwały powierza się Burmistrzowi Wyrzyska.

§ 3. Uchwała wchodzi w życie z dniem podjęcia.

Załącznik do uchwały Nr LXV/600/2023
Rady Miejskiej w Wyrzysku
z dnia 9 maja 2023 r.



SOŁECKA STRATEGIA ROZWOJU SOŁECTWA RZĘSZKOWO

w gminie WYRZYSK

na lata 2022 - 2026

Dokument sporządzony przez PRZEDSTAWICIELI GRUPY ODNOWY WSI :

PAULINA MROTEK
ANGELIKA PILARCZYK
BARBARA PILARCZYK
KAMIŁA KOZŁOWSKA

z udziałem moderatorów:

Jarosław Maciejewski, Magdalena Gdaniec

Spis treści

WPROWADZENIE	3
KARTA DIAGNOZY ZAAWANSOWANIA ODNOWY WSI	6
OPIS MIEJSCOWOŚCI	8
SPRAWOZDANIE Z WIZJI W TERENIE WRAZ Z DOKUMENTACJĄ FOTOGRAFICZNĄ	9
ANALIZA ZASOBÓW	11
ANALIZA SWOT	16
ANALIZA POTENCJAŁU ROZWOJOWEGO WSI	17
WIZJA WSI	19
PROGRAM DŁUGOTERMINOWY ODNOWY WSI	21
PROGRAM KRÓTKOTERMINOWY ODNOWY WSI NA OKRES 12 MIESIĘCY	25

WPROWADZENIE

W 2022 roku Gmina Wyrzysk podjęła decyzję o przystąpieniu do Strategii Rozwoju Sołectwa dla sołectwa Rzęszkowo. Grupa Odnowy Wsi Sołectwa, będąca uczestnikiem programu Wielkopolska Odnowa Wsi, przystąpiła do przygotowania i przyjęcia Sołeckiej Strategii Rozwoju na lata 2022-2026. Dokument ten został opracowany przez przedstawicieli GOW: Paulinę Mrotek, Angelikę Pilarczyk, Barbarę Pilarczyk i Kamilę Kozłowską, przy udziale moderatorów Wielkopolskiej Odnowy Wsi Magdalenę Gdaniec oraz Jarosława Maciejewskiego.



Zdjęcie nr 1 – Wjazd do miejscowości



Zdjęcie nr 2 – Zabudowania przy drodze w miejscowości

Opracowanie Sołeckiej Strategii Rozwoju było skutkiem przeprowadzenia **dwudniowych warsztatów**, które poprzedzone zostały wizytacją miejscowości przez moderatorów.

Podczas **wizytacji** pani Kamila Kozłowska wskazała najważniejsze elementy występujące w sołectwie. Omówiła obszary i elementy, które są istotne dla mieszkańców sołectwa.

Kolejnym etapem było przeprowadzenie warsztatów zgodnie z metodologią przyjętą w ramach programu Wielkopolska Odnowa Wsi. Warsztaty zostały przeprowadzone w miejscowości Dobrzyniewo – w świetlicy wiejskiej w tejże miejscowości.

Pierwszego dnia warsztatów członkowie grupy pracowali nad określeniem **analizy zasobów**. Na podstawie tego dokumentu wskazywali elementy, które oceniają jako silne strony sołectwa i słabe – wymagające zmiany. Wskazywali również na to, jakie szanse i zagrożenia płyną z otoczenia zewnętrznego, które mogą zostać wykorzystane lub ograniczać rozwój sołectwa. W ten sposób przeprowadzono **analizę SWOT** - analizę, która identyfikuje i wskazuje silne i słabe strony sołectwa, oraz szanse i zagrożenia jakie mają oddziaływanie na sołectwo. Każda z wykazanych, obecnie występujących cech, została przypisana do jednego z obszarów potencjału rozwojowego. Są to: Standard życia, Jakość życia, Tożsamość wsi i wartości życia wiejskiego, a także Byt. Uczestnicy warsztatów przeprowadzili również **analizę potencjału rozwojowego**. Pozwoliło to wskazać najważniejsze cele ogólne oraz zaplanować rozwój tak, aby był on równomierny i wykorzystywał wszystkie obszary interwencji. Finalnie Grupa Odnowy Wsi wskazała **wizję hasłową** i **wizję opisową** sołectwa.



Zdjęcie nr 3 – Praca grupy podczas pierwszego dnia warsztatów



Zdjęcie nr 4 – Praca grupy podczas drugiego dnia warsztatów

Drugiego dnia warsztatów mieszkańcy zobowiązani byli wskazać, na podstawie przeprowadzonych wcześniejszych analiz w poszczególnych obszarach rozwojowych sołectwa, planowane zamierzenia projektowe. Tak powstał plan długo i krótkoterminowy rozwoju sołectwa

Rzęszkowo na najbliższy rok i 5-lat. W planie krótkoterminowym wskazano te projekty/zadania, które mieszkańcy sołectwa planują zrealizować w pierwszej kolejności – w okresie 12 miesięcy. Następnie w ramach planu długoterminowego zaplanowano zadania na lata przyszłe. W planie długoterminowym wskazano cele jakie sołectwo określiło dla realizacji **Wizji Rozwoju Sołectwa**. Cele zostały postawione w poszczególnych obszarach interwencji, które Grupa Odnowy Wsi postanowiła osiągnąć poprzez realizację zadań i projektów zapisanych w planie długoterminowym i programie krótkoterminowym.

Przedstawiciele Grupy odnowy wsi wykonali również **graficzną wizję miejscowości**. Strategia Rozwoju Sołectwa Rzęszkowo została poddana publicznej konsultacji, a następnie przyjęta przez zebranie wiejskie – w formie uchwały zebrania wiejskiego.

KARTA DIAGNOZY ZAAWANSOWANIA ODNOWY WSI

Gmina: **WYRZYSK**

Sołectwo: **RZĘSZKOWO**

Liczba mieszkańców: **132 osób**

Faza odnowy	Zakres działań	*	Rozwój organizacyjny	*	Sterowanie rozwojem	*
	brak działań		istnieje tylko rada sołecka		brak planowania działań w wymiarze całej wsi	
	działania fragment. lub dotyczące wąskiej grupy		rozproszone działanie organizacji			
A Inicjalna	działania spontaniczne		zawiązana grupa odnowy wsi		opracowanie planu i programu odnowy dla całej wsi	
	porządkowanie wsi					
	projekty startowe (z programu krótkoterminowego)		podejmuje się kroki na rzecz skoordynowania działań organizacji we wsi		planowanie w krótkim horyzoncie czasowym	
	przekonywanie mieszkańców do idei odnowy wsi i integrowanie wokół pierwszych przedsięwzięć	X				
B Początkowa	różnorodne projekty (z programu długoterminowego) nastawione na usunięcie podstawowych barier i zaspokojenie głównych potrzeb	X	liczna grupa odnowy wsi (skupia przedstawicieli organizacji i instytucji)		systematyczne planowanie działań, (np. roczne plany rzeczowo-finansowe, kalendarze imprez)	
			zawiązane stowarzyszenie na rzecz rozwoju (odnowy) wsi		wykorzystywanie gminnych instrumentów wsparcia	X
	pobudzenie mieszkańców do odnowy własnych posesji		skoordynowane działanie organizacji obecnych we wsi	X	proste instrumenty komunikacji wewnętrznej	X
C Zaawansowana	projekty jakościowo zmieniające kluczowe obszary życia oraz kształtujące strukturę wsi		„koalicja” organizacji i instytucji na rzecz odnowy wsi		projektowanie działań (projekty)	
					pozyskiwanie środków zewnętrznych	X

	projekty wyróżniające wieś, kształtuje się centrum wiejskie		liczne stowarzyszenie odnowy wsi		systematyczne planowanie rozwoju (aktualizowanie planu i programu odnowy wsi)	
	powszechne zaangażowanie mieszkańców w projekty publiczne		animacja aktywności poszczególnych grup mieszkańców		rozwinięta komunikacja wewnętrzna	
	powszechna odnowa prywatnych posesji				promocja wsi	
D Całościowa	lokalnie oraz regionalnie powiązane ze sobą projekty wywołujące efekt synergiczny (nacisk na tworzenie miejsc pracy)		stowarzyszenie odnowy wsi instytucją rozwoju lokalnego (Centrum Aktywności Lokalnej)		kompleksowe i szczegółowe planowanie przestrzenne	
	ukształtowane „centrum wiejskie”		rozwój wsi oparty na aktywności kluczowych grup mieszkańców (rolników, przedsiębiorców, młodzieży, kobiet) i stowarzyszeń		powszechny udział grup mieszkańców w strategicznym planowaniu rozwoju	
	świadome kształtowanie czynników rozwoju (np. wykorzystania odnawialnych energii)				rozwinięta promocja oraz komunikacja z otoczeniem	
	projekty kreujące „wieś tematyczną”				instrumenty wsparcia działań prywatnych	
	dostosowanie projektów prywatnych do programu odnowy wsi					

Wstaw X gdy spełnia warunek

OPIS MIEJSCOWOŚCI

Miejscowość Rzeszkowo jest położona na południe od Kosztowa. Droga do miejscowości prowadziła aleją czereśniową , która niedawno została zlikwidowana. Pierwsza wzmianka o miejscowości pochodzi z 1457 roku. Mieszkańcy wsi liczą około 90 osób . Sama miejscowość jest położona w atrakcyjnym miejscu otoczonym lasami . na końcu wsi znajduje się urokliwy pałac , którym właścicielem jest osoba prywatna. Odbywają się tam liczne zabawy wesela, czy uroczystości rodzinne ale i również społeczność lokalna ma tam różne uroczystości zebrania wiejskie czy Dzień Kobiet. Sołtysem od kilku kadencji jest Pan Krzysztof Bartkus, dzięki jego pracy oraz rady sołdeckiej powstało boisko wiejskie, które wspólnymi środkami staramy się uatrakcyjnić .Obiekt został ogrodzony nawierzchnia wyrównana, zakupiono dwie bramki z funduszy sołdeckich. Co roku na boisku odbywa się Dzień Rodzin zorganizowany przez sołectwo.

SPRAWOZDANIE Z WIZJI W TERENIE WRAZ Z DOKUMENTACJĄ FOTOGRAFICZNĄ

Miejsce i data przeprowadzenia wizji: Rzęszkowo , wrzesień 2022

Uczestnicy wizytacji: **Kamila Kozłowska** oraz Jarosław Maciejewski i Magdalena Gdaniec – moderatorzy WOW

Rzęszkowo - sołectwo w województwie wielkopolskim, w powiecie pilskim, w gminie Wyrzysk. Liczebność sołectwa wynosi ok. 132 osób. Sołectwo składa się wyłącznie z miejscowości Rzęszkowo. Miejscowość położona jest przy drodze powiatowej, utwardzonej nawierzchnią bitumiczną. Przez miejscowość przebiegają również drogi gminne - gruntowe. Występujące oświetlenie uliczne wymaga rozbudowy – szczególnie o teren gdzie powstało nowe budownictwo. Występuje tutaj oświetlenie przede wszystkim sodowe, wyłącznie dwie lampy są ledowe. Na terenie Rzęszkowa nie występują ciągi spacerowe. Komunikacja pieszych odbywa się w ciągu drogi. Jest to o tyle niebezpieczne, że punkt centralny – boisko sportowe, jest oddalone od większej ilości domostw, droga ma nienormatywny wąski szerokościowo pas ruchu, a trasa jest uczęszczana. Miejscowość jest znana, gdyż na jej terenie zlokalizowany jest pałac, obecnie w rękach osoby prywatnej, w którym prowadzona jest działalność restauracyjna. Zabudowa jest tutaj rozproszona, zlokalizowana przy drodze. Tworzą ją zabudowania jednorodzinne, w tym gospodarstwa rolne. Dominuje tutaj produkcja bydła mlecznego i opasów. Forma zabudowy to więc w przeważającej części zabudowa siedliskowo/zagrodowa. Miejscowość wyposażona jest w sieć wodociągową. Brak jest uporządkowanego systemu odprowadzenia ścieków, z uwagi na brak systemu kanalizacji sanitarnej. W chwili obecnej trwa budowa sieci gazociągowej, która objąć ma całą miejscowość. Mieszkańcy pozbawieni są możliwości korzystania ze światłowodów. W sołectwie nie ma budynku świetlicy wiejskiej. Całe życie społeczne, poza prywatnymi domostwami osób zaangażowanych w rozwój wsi, skupia się na oddalonym terenie sportowym. Jest to znacznych rozmiarów teren, który został zaadaptowany na cele społeczne. Pomysł został zweryfikowany przez zaangażowanie i zainteresowanie mieszkańców. Teren wymaga modernizacji i doposażenia. Atutem jest całościowe ogrodzenie tego obszaru. Na boisku zlokalizowane są wyłącznie dwa urządzenia siłowni zewnętrznej. Teren wymaga doinwestowania. Sołectwo do swojej dyspozycji ma podstawowe wyposażenie – meble plenerowe, grill, warnik.

Tak jak wspomniano, na obszarze sołectwa zlokalizowany jest zabytkowy pałac „Rzęszkowo” oraz figura Matki Boskiej. Na terenie sołectwa znajdują się dodatkowo dwa obiekty kultu religijnego – krzyże przydrożne. W sołectwie działa Grupa Odnowy Wsi. W Rzęszkowie nie ma formalnych organizacji pozarządowych, działa wyłącznie nieformalne Koło Gospodyń Wiejskich. Sołectwo na działalność prospołeczną wykorzystuje fundusz sołecki. Komunikacja w sołectwie odbywa się zarówno w sposób tradycyjny – telefonicznie i poprzez ogłoszenia.


Opracowanie: Magdalena Gdaniec i Jarosław Maciejewski na podstawie wizji w terenie.



Zdjęcie nr 5 – Boisko sportowe



Zdjęcie nr 6 –Urządzenia siłowni zewnętrznej



**Zdjęcie nr 7 – Drzewostan przy wjeździe do
zabytkowego pałacu – zabytkowy park**



Zdjęcie nr 8 –Zabytkowy pałac



Zdjęcie nr 9 – Droga gruntowa



Zdjęcie nr 10 – Figura Matki Bożej z dzieciątkiem Jezus



Zdjęcie nr 11 – Krzyż przydrożny

ANALIZA ZASOBÓW – część I				
RODZAJ ZASOBU*	Opis (nazwanie) zasobu jakim wieś dysponuje	Znaczenie zasobu (odpowiednio wstaw X)		
		MAŁE	DUŻE	WYRÓZNIĄCE
PRZYRODNICZY				
walory krajobrazu, rzeźby terenu	Tereny zielone, lasy, łąki.		x	
stan środowiska	Stan środowiska bardzo dobry			x
walory klimatu	Klimat umiarkowany	X		
walory szaty roślinnej	Lasy mieszane, łąki, pola uprawne.		X	
cenne przyrodniczo obszary lub obiekty	Nie zidentyfikowano			
świat zwierzęcy (ostoje, siedliska)	Nie zidentyfikowano			
wody powierzchniowe (cieki, rzeki, stawy)	Nie występują			
wody podziemne	Nie występują			
gleby	Grunty orne		x	
kopaliny	Nie zidentyfikowano			
walory geotechniczne	Nie zidentyfikowano			
KULTUROWY				
walory architektury	Zabudowa wiejska, rozproszona na obrębie 4 km. Budynki jednorodzinne, budownictwo mieszane część nowych i część starych domów. W większości zabudowa zagrodowa.		x	
walory przestrzeni wiejskiej publicznej	Przestrzeń wiejska dość zadbana, każdy mieszkaniec ma zadbaną swoją posesję.		x	
walory przestrzeni wiejskiej prywatnej	Powierzchnia przy zabytkowym pałacu bardzo zadbana i estetyczna, sporo terenu zielonego		x	
zabytki i pamiątki historyczne	Pałac w Rzęszkowie XIX wieczny pałac jest budowlą murowaną o bardzo urozmaiconej architekturze, otynkowaną i podpiwniczoną. Posiada wielopołaciowy dach kryty blachą.		x	

	<p>Środkowa część pałacu jest parterowa z ozdobną werandą od strony parku. Skrzydło południowe - parterowe, natomiast północne 2-kondygnacyjne. W południowo-zachodniej części skrzydła południowego dostawiona jest ośmioboczna 3-kondygnacyjna wieża widokowa. Wystrój architektoniczny pałacu uzupełniają szerokie wachlarzowate schody wejścia głównego.</p> <p>Pałac jak i park wpisane od rejestru zabytków: - pałac, nr rej.: A-525 z 27.08.1985 - park, nr rej.: A-797 z 15.12.1997</p>			
osobliwości kulturowe	Nie zidentyfikowano			
miejsca, osoby i przedmioty kultu	Nabożeństwa majowe przy figurze Matki Boskiej z dzieciątkiem Jezus, znajdującej się przy wjeździe do pałacu należy do prywatnej osoby		x	
święta, odpusty, pielgrzymki	Nie zidentyfikowano			
tradycje, obrzędy, gwara	Dożynki parafialne, wspólne wyplatanie wieńca dożynkowego, Dzień dziecka		x	
legandy, podania i fakty historyczne	Legenda dotycząca starego drzewa dębu w lesie w kierunku Krostkowa. Młodzi kochankowie z miłości popełnili samobójstwo. W późniejszych latach mówiono że przejeżdżające konie stawały w tym miejscu dęba		x	
przekazy literackie	Nie zidentyfikowano			
ważne postacie i przekazy historyczne	Nie zidentyfikowano			
specyficzne nazwy	Nie zidentyfikowano			
specyficzne potrawy	Nie zidentyfikowano			
dawne zawody	Nie zidentyfikowano			
zespoły artystyczne, twórcy	Nie zidentyfikowano			

ANALIZA ZASOBÓW – część II				
RODZAJ ZASOBU	Opis (nazwanie) zasobu jakim wieś dysponuje	Znaczenie zasobu (odpowiednio wstaw X)		
		MAŁE	DUŻE	WYRÓZNIAJĄCE
OBIEKTY I TERENY				
działki pod zabudowę mieszkaniową	Tereny rolne przekształcone na działki budowlane.		X	
działki pod domy letniskowe	Nie występują			
działki pod zakłady usługowe i przemysł	Nie występują			
pustostany mieszkaniowe	Nie występują			
pustostany poprzemysłowe	Nie występują			
tradycyjne nieużytkowane obiekty gospodarskie (stodoły, spichlerze, kuźnie, młyny, itp.)	Nie występują			
INFRASTRUKTURA SPOŁECZNA				
placze publicznych spotkań, festynów	Boisko wiejskie, na chwile obecną jest to plac z możliwością rozwoju i aranżacji.		X	
sale spotkań, świetlice, kluby	Nie występują			
miejsca uprawiania sportu	Boisko wiejskie		X	
miejsca rekreacji	Teren boiska wiejskiego		X	
ścieżki rowerowe, szlaki turystyczne	Nie występują			
szkoły	Nie występują			
przedszkola	Nie występują			
biblioteki	Nie występują			
placówki opieki społecznej	Nie występują			
placówki służby zdrowia	Nie występują			
INFRASTRUKTURA TECHNICZNA				
wodociąg, kanalizacja	Wodociąg 100%, kanalizacja-przydomowe oczyszczalnie i bezodpływowe zbiorniki		X	
drogi (nawierzchnia, oznakowanie oświetlenie)	Droga asfaltowa w złym stanie oświetlenie głównej drogi	X		

chodniki, parkingi,	Nie zidentyfikowano			
sieć telefoniczna i dostępność Internetu	Telefonia GSM	x		
telefonia komórkowa	Dostępność wszystkich operatorów	x		
Internet szerokopasmowy	Nie zidentyfikowano			
transport publiczny: a) kolej (przystanki) b) autobus (przystanki)	a) Nie zidentyfikowano			
	b) szkolny			
inne	W trakcie budowy sieć gazowa		x	

ANALIZA ZASOBÓW – część III

RODZAJ ZASOBU	Opis (nazwanie) zasobu jakim wieś dysponuje	Znaczenie zasobu (odpowiednio wstaw X)		
		MAŁE	DUŻE	WYRÓZNIACZE

GOSPODARKA, ROLNICTWO

miejsca pracy (gdzie, ile?)	Gospodarstwa rolne(sezonowo)	x		
znane firmy produkcyjne i zakłady usługowe i ich produkty	Nie zidentyfikowano			
gastronomia	Nie zidentyfikowano			
miejsca noclegowe	Nie zidentyfikowano			
gospodarstwa rolne	Gospodarstwa do 60 ha		x	
uprawy hodowle	Hodowla bydła opasowego oraz krów mlecznych.		x	
możliwe do wykorzystania odpady produkcyjne	Nie zidentyfikowano			
zasoby odnawialnych energii	Na prywatnych domach fotowoltaika	x		

ŚRODKI FINANSOWE I POZYSKIWANIE FUNDUSZY

środki udostępniane przez gminę i/lub powiat	Fundusz sołecki			x
środki wypracowywane	Wspólna praca mieszkańców			x

MIESZKAŃCY

autorytety i znane postacie we wsi	Sołtys oraz radny wsi Krzysztof Bartkus		x	
krajanie znani w regionie, w kraju i zagranicą	Nie zidentyfikowano			
osoby o specyficznej lub ważnej	Nie zidentyfikowano			

wiedzy i umiejętnościach, m.in. studenci				
przedsiębiorcy, sponsorzy	Nie zidentyfikowano			
osoby z dostępem do Internetu i umiejętnościami informatycznych	Nie zidentyfikowano			
pracownicy nauki	Nie zidentyfikowano			
związki i stowarzyszenia	Nie zidentyfikowano			
kontakty zewnętrzne (np. z mediami)	Okazjonalnie lokalna prasa	x		
współpraca zagraniczna i krajowa	Nie zidentyfikowano			
INFORMACJE DOSTĘPNE O WSI				
publikatory, lokalna prasa	Nie zidentyfikowano			
książki, przewodniki	Przewodniki wydawane przez lokalną LGD	x		
strony www	Nie zidentyfikowano			

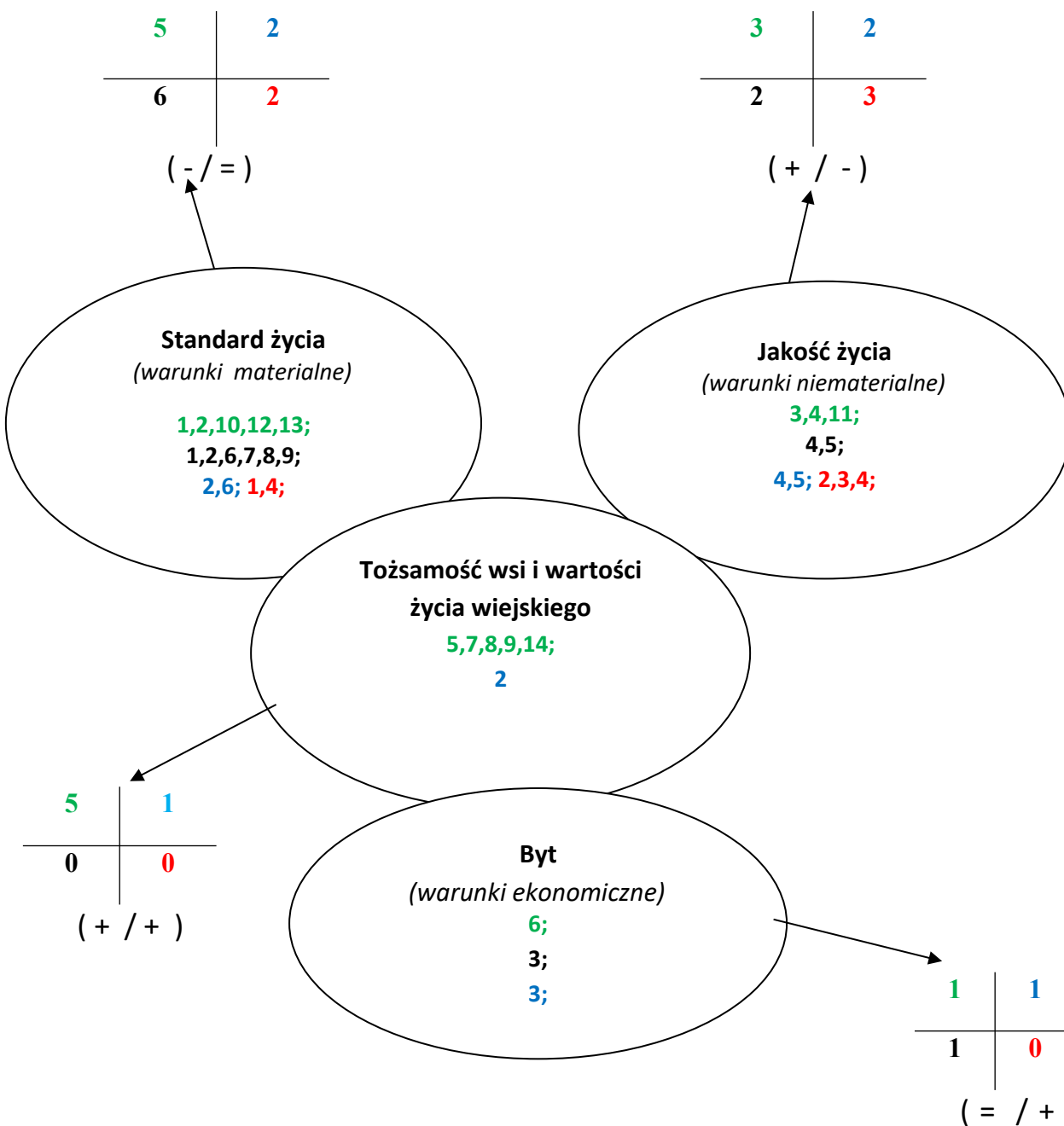
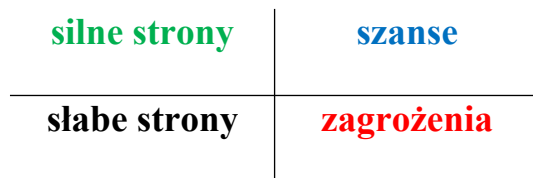
Zasoby – wszelkie elementy materialne i niematerialne wsi i związanego z nią obszaru, które mogą być wykorzystane obecnie bądź w przyszłości w realizacji publicznych bądź prywatnych przedsięwzięć odnowy wsi. Zwrócić uwagę na elementy specyficzne i rzadkie (wyróżniające wieś). *Opracowanie: Ryszard Wilczyński*

ANALIZA SWOT

SILNE STRONY (atuty wewnętrzne)		SŁABE STRONY (słabości wewnętrzne)	
1	Boisko wiejskie S	1	Brak kanalizacji S
2	Oświetlenie uliczne S	2	Brak zadaszonego miejsca spotkań dla mieszkańców(światlice, wiaty) S
3	Bardzo dobre relacje sąsiedzkie J	3	Brak promocji wsi B
4	Aktywne uczestnictwo mieszkańców w życiu społecznym J	4	Brak zajęć aktywizujących dla dzieci i młodzieży J
5	Tradycyjne plecenie wieńca dożynkowego T	5	Brak KGW J
6	Hodowla bydła mlecznego i opasowego B	6	Brak przyłączy wodnych i kanalizacyjnych na boisku oraz oświetlenia S
7	Aleja grabowa T	7	Brak odpowiedniego wyposażenia placu zabaw S
8	Zabytkowy pałac(prywatny) T	8	Brak boiska do piłki(siatkowej i koszykowej) S
9	Figura Matki Boskiej oraz przydrożny Krzyż T	9	Niezrekultywowany teren rekreacyjny S
10	Wodociąg S		
11	Cykliczne imprezy integracyjne dla mieszkańców J		
12	Mini siłownia S		
13	Zadbane posesje mieszkańców S		
14	Krajobraz przyrodniczy T		

SZANSE (okazje zewnętrzne płynące z otoczenia)		ZAGROŻENIA (zagrożenia płynące z otoczenia)	
1	Współpraca z samorządem gminnym S	1	Brak chodnika, ścieżki rowerowej S
2	Udział w dożynkach gminnych i powiatowych oraz kościelnych T	2	Brak połączeń autobusowych PKS J
3	Regularny handel obwoźny art. spożywcze B	3	Nadmierna biurokracja związana z pozyskiwaniem środków zewnętrznych J
4	Autobus dowożący dzieci do szkoły J	4	Duża konkurencja podczas pozyskiwania środków finansowych S
5	Rozwój i wsparcie organizacji pozarządowych J		
6	Uczestnictwo w programie Wielkopolska Odnowa Wsi(pozyskanie środków na infrastrukturę) S		

ANALIZA POTENCJAŁU ROZWOJOWEGO WSI



OPIS obszarów oddziaływania na sołectwo:

Standard życia (-/=)(5/6-2/2): Obszar wewnętrzny standardu życia jest niekorzystny, otoczenie zewnętrzne tego obszaru jest zrównoważone. Obszar **STANDARDU ŻYCIA** w ogólnej ocenie jest **niekorzystny(7/8)(-)**. W obszarze tym mieszkańcy borykają się ze stanem infrastruktury technicznej – jej niedostatecznym standardem i brakiem odpowiedniego wyposażenia, również zagospodarowania terenów publicznych, przede wszystkim miejsca wspólnych spotkań. Pomimo to zauważają atuty sołectwa, które pozwolą na przygotowanie odpowiedniej Strategii Rozwoju Sołectwa zorientowanej na niwelowanie problemów i barier wewnętrznych obszaru, jak również zagrożeń otoczenia zewnętrznego obszaru.

Jakość życia (+ / -)(3/2-2/3): Obszar wewnętrzny jakości życia oceniony jest korzystnie, natomiast otoczenie zewnętrzne oceniono niekorzystnie. Ogólna ocena obszaru **JAKOŚCI ŻYCIA** jest **zrównoważona(5/5)(=)**. W tym obszarze mieszkańcy wskazują cechy pozytywne wewnątrz obszaru, co sugeruje iż występują tu silne więzi sąsiedzkie, co powoduje chęć uczestniczenia w pracach na rzecz sołectwa. W Sołeckiej Strategii Rozwoju należy przyjąć działania eliminujące bariery i problemy otoczenia wewnętrznego, jednocześnie wykorzystując posiadane atuty wewnętrzne, jak również potencjał zasobów niematerialnych, co pozwoli także na niwelowanie zidentyfikowanych barier problemów otoczenia zewnętrznego. Powinno to spowodować zwiększenie aktywności społecznej środowiska lokalnego.

Byt (= / +)(1/1-1/0): Obszar wewnętrzny **bytu** oceniono jako zrównoważony, otoczenie zewnętrzne oceniono korzystnie. Ogólna ocena obszaru **BYTU** jest **korzystna(2/1) (+)**. W budowanej Sołeckiej Strategii Rozwoju należy przyjąć działania związane z atutami tego obszaru dla jak najlepszego wykorzystania ich w realizacji zadań i projektów dla sołectwa w oparciu o posiadane zasoby. Społeczność lokalna ma dobrze rozwiniętą strukturę obszaru, co pozwala na korzystne jego oddziaływanie w środowisku lokalnym.

Tożsamość wsi i wartości życia wiejskiego (+ / +)(5/0-1/0): Obszar wewnętrzny tożsamości wsi i wartości życia wiejskiego oceniono korzystnie. Otoczenie zewnętrzne jest również korzystne. Ogólna ocena obszaru **TOŻSAMOŚCI WSI i WARTOŚCI ŻYCIA WIEJSKIEGO** jest także **korzystna(6/0)**. Jest to najlepiej oceniony obszar, na podstawie którego należy kształtować wizję rozwoju sołectwa. Ma to swoje potwierdzenie w wizji mieszkańców, którzy budują swój rozwój właśnie na zasobach z zakresu Tożsamości wsi. Tworząc plan rozwoju tego obszaru należy przyjąć działania wykorzystujące wartości ważne dla mieszkańców z obszaru tożsamości. Obszar ten może stanowić podstawę do budowania relacji międzypokoleniowej i lepszego wykorzystania potencjału środowiska.



Zdjęcie 19 Prezentacja wizji obrazkowej miejscowości

Wizja hasłowa

MAŁA WIEŚ DUŻE MOŻLIWOŚCI

Wizja opisowa

Nasza wieś jest bardzo atrakcyjna. Jej urokliwe położenie powoduje, że coraz częściej osiedlają się tu nowi mieszkańcy. Atrakcyjny teren rekreacyjno-sportowy z nowymi rozwiązaniami technicznymi i zagospodarowaniem, które dają dzieciom i dorosłym moc wrażeń, stał się wizytówką Rzęszkowa. Dziś nasze Koło Gospodyń Wiejskich zachwyca i uczy młode pokolenia tradycji i zwyczajów wiejskich, które tak bardzo zaczęliśmy pielęgnować. Nowoczesne systemy eksploatacji budynków i bezpieczne drogi, a także ścieżki rowerowe są atrakcją turystyczną nowoczesnej osady wiejskiej. W ten sposób Rzęszkowo stało się wsią XXI wieku!



Zdjęcie 20 Wizja obrazkowa miejscowości wykonana podczas warsztatów przez Przedstawicieli GOW



Zdjęcie 21 Praca przedstawicieli GOW nad stworzeniem wizji obrazkowej

PROGRAM DŁUGOTERMINOWY ODNOWY WSI

Wizja wsi (hasłowa): **MAŁA WIEŚ DUŻE MOŻLIWOŚCI**

I. Plan rozwoju			II. Program rozwoju
1. CELE Co trzeba osiągnąć by urzeczywistnić wizję naszej wsi?	2. Co nam pomoże osiągnąć cele? (zasoby, silne strony, szanse)	3. Co nam może przeszkodzić? (słabe strony, zagrożenia)	Projekty, przedsięwzięcia jakie wykonamy?
	ZASOBY których użyjemy ATUTY silne strony i szanse jakie wykorzystamy	BARIERY Słabe strony jakie wyeliminujemy Zagrożenia jakich unikniemy	
A. TOŻSAMOŚĆ WSI I WARTOŚCI ŻYCIA WIEJSKIEGO			
1. Wzmocnienie potencjału tożsamości sołectwa i jego historii	Działająca Grupa Odnowy Wsi, Aktywna Rada Sołeczka z Sołtysem; Aktywni mieszkańcy. Fundusz sołeczki, Umiejętności mieszkańców – ich pasje, Praca mieszkańców,	Słabe zainteresowanie mieszkańców pracą na rzecz wsi, mała aktywność młodzieży; Niewystarczające środki finansowe,	1.1. Spotkania międzypokoleniowe, organizacja imprez pt.: Dzień Babci i Dziadka 1.2. Organizacja spotkań z najstarszymi mieszkańcami sołectwa – „Nasza historia”. 1.3. Wspólne poszukiwania śladów naszej historii (stare fotografie i dokumenty) 1.4. Utworzenie tablic o historii wioski 1.5. Stworzenie broszury historycznej sołectwa
2. Tradycje i obrzędy wiejskie			2.1. Podtrzymywanie tradycji dożynkowych 2.2. Warsztaty z plecenia wieńca dożynkowego 2.3. Święto pieczonego ziemniaka

1. CELE Co trzeba osiągnąć by urzeczywistnić wizję naszej wsi?	2. Co nam pomoże osiągnąć cele? (zasoby, silne strony, szanse)	3. Co nam może przeszkodzić? (słabe strony, zagrożenia)	Projekty, przedsięwzięcia jakie wykonamy?
ZASOBY których użyjemy ATUTY silne strony i szanse jakie wykorzystamy	BARIERY Słabe strony jakie wyeliminujemy Zagrożenia jakich unikniemy		
B. STANDARD ŻYCIA			
1. Rozbudowa terenu rekreacyjnego	Fundusz sołecki, programy umożliwiające pozyskanie środków pozabudżetowych na budowę infrastruktury; Dobre relacja z władzami gminy; Aktywnie działająca grupa mieszkańców; Chęć mieszkańców do aktywności na rzecz sołectwa	Kosztochłonność i złożoność proceduralna realizacji inwestycji; Niewystarczające środki finansowe w posiadaniu sołectwa; Utrudniona procedura prawna aplikowania o dofinansowanie; Zły stan dróg, Brak pełnego oświetlenia wsi	1.1. Zakup urządzeń na plac zabaw 1.2. Montaż urządzeń 1.3. Instalacja kosza na śmieci 1.4. Utworzenie boiska do koszykówki 1.5. Utwardzenie miejsca na parking 1.6. Wytyczenie i budowa miejsca na ognisko 1.7. Oświetlenie terenu boiska
2. Utworzenie miejsca spotkań mieszkańców			2.1. Projekt wiaty 2.2. Budowa wiaty 2.3. Zakup stołów i krzeseł 2.4. Oświetlenie terenu wokół wiaty 2.5. Przyłączenie bieżącej wody do wiaty wiejskiej
3. Podniesienie bezpieczeństwa na drogach lokalnych			3.1. Remont drogi gminnej 3.2. Budowa bezpiecznych poboczy dla uczestników pieszych w ruchu drogowym 3.3. Wytyczenie szlaku rowerowego w połączeniu z innymi sołectwami

1. CELE Co trzeba osiągnąć by urzeczywistnić wizję naszej wsi?	2. Co nam pomoże osiągnąć cele? (zasoby, silne strony, szanse)	3. Co nam może przeszkodzić? (słabe strony, zagrożenia)	Projekty, przedsięwzięcia jakie wykonamy?
	ZASOBY których użyjemy ATUTY silne strony i szanse jakie wykorzystamy	BARIERY Słabe strony jakie wyeliminujemy Zagrożenia jakich unikniemy	
C. JAKOŚĆ ŻYCIA			
1. Aktywizacja środowiska lokalnego	Grupa odnowy wsi wraz z mieszkańcami; Sprzęt będący na wyposażeniu wsi; Fundusz sołecki; Aktywnie działający Sołtys oraz Rada Sołecka, Możliwość pozyskiwania środków zewnętrznych	Niewystarczająca ilość środków finansowych Nadmierna biurokracja hamująca inicjatywy oddolne, Biurokracja związana z pozyskiwaniem środków zewnętrznych;	1.1. Utworzenie KGW 1.2. Organizacja pracy KGW na rzecz środowiska lokalnego 1.3. Organizacja zajęć sportowych dla dzieci, młodzieży 1.4. Organizacja wyjazdów do kina, na wydarzenia kulturalne 1.5. Organizacja wycieczek rowerowych 1.6. Cykliczne imprezy integracyjne
2. Stworzenie oferty wspólnego spędzania czasu			2.1. Organizacja wspólnych zajęć na świeżym powietrzu poprawiających aktywność fizyczną, 2.2. Organizacja spotkań turniejowych (zawody rodzinne dzieci i dorosłych) 2.3. Organizacja pikniku rodzinnego,

1. CELE Co trzeba osiągnąć by urzeczywistnić wizję naszej wsi?	2. Co nam pomoże osiągnąć cele? (zasoby, silne strony, szanse)	3. Co nam może przeszkodzić? (słabe strony, zagrożenia)	Projekty, przedsięwzięcia jakie wykonamy?
ZASOBY których użyjemy ATUTY silne strony i szanse jakie wykorzystamy	BARIERY Słabe strony jakie wyeliminujemy Zagrożenia jakich unikniemy		
D. BYT			
1. Promocja sołectwa szansą na jego rozwój	Fundusz Sołecki; Możliwość pozyskania środków na organizację szkoleń, na promocję sołectwa Dobre relacje z okolicznymi sołectwami	Mała świadomość mieszkańców na temat możliwych i dostępnych programów na dofinansowanie zadań w gospodarstwach domowych i na rzecz sołectwa; Niewystarczające środki finansowe; Niewystarczające zaangażowanie i zainteresowanie mieszkańców; bariery formalnoprawne Niechęć do zmian, Brak czasu,	1.1. Promocja wsi przez udział w konkursach zewnętrznych, 1.2. Organizacja otwartych zajęć rękodzieła, warsztatów promujących tradycje wiejskie, 1.3. Stworzenie i zakup materiałów promujących wieś tj. banery, roll'up'y, namioty, 1.4. Promocja wydarzeń i imprez we wsi przez media społecznościowe i lokalną prasę.
2. Poprawa warunków bytowych mieszkańców			2.1 Organizacja szkoleń z zakresu pozyskiwania środków na rozwój przedsiębiorczości 2.2. Organizacja kursu promocji i sprzedaży lokalnych towarów rolniczych. 2.3. Szkolenia na temat działań proekologicznych: pozyskiwania czystej energii, program Czyste Powietrze,

PROGRAM KRÓTKOTERMINOWY ODNOWY WSI NA OKRES 12 MIESIĘCY

Kluczowy problem	Odpowiedź	Propozycja projektu	Czy nas stać na realizację? (tak/nie)		Punktacja	Hierarchia
			Organizacyjnie	Finansowo		
Co nas najbardziej zintegruje?	Budowa wiaty	Przygotowanie projektu budowy wiaty, Budowa wiaty rekreacyjnej	nie	nie	5,5,4 =14	1
Na czym nam najbardziej zależy?	Podniesienie standardu boiska	Rekultywacja terenu boiska, modernizacja placu zabaw (wyrównanie terenu, posianie trawy)	tak	tak	4,3,3=10	3
Co nam najbardziej przeszkadza?	Brak zaangażowania części mieszkańców	Wspólne sadzenie roślin na terenie boiska	nie	nie	2,4,5=11	2
Co najbardziej zmieni nasze życie?	Zwiększanie integracji mieszkańców	Organizacja imprezy integracyjnej „Festyn rodzinny”	tak	tak	1,1,1=3	5
Co nam przyjdzie najłatwiej?	Wykorzystanie funduszu sołectkiego	Zakup i montaż urządzeń na plac zabaw	tak	tak	3,2,2=7	4

<p>Na realizację jakiego projektu planujemy pozyskać środki zewnętrzne? Z jakich źródeł? (Maksymalnie 3 propozycje uszeregowane według ważności)</p>	<ol style="list-style-type: none">1. Przygotowanie projektu budowy wiaty - Budowa wiaty rekreacyjnej: źródło finansowania: Urząd Marszałkowski, budżet gminy, fundusz sołecki.2. Wspólne sadzenie roślin na terenie boiska. Finansowanie – urząd gminy, fundusz sołecki, LGD3. Rekultywacja terenu boiska, modernizacja placu zabaw - źródło: Budżet gminy, fundusz sołecki, program WOW, wkład własny mieszkańców
---	--

**Podpisy przedstawicieli Grupy Odnowy Wsi
uczestniczących w przygotowaniu dokumentu:**

PAULINA MROTEK	
<i>Imię i nazwisko</i>	<i>Podpis</i>
ANGELIKA PILARCZYK	
<i>Imię i nazwisko</i>	<i>Podpis</i>
BARBARA PILARCZYK	
<i>Imię i nazwisko</i>	<i>Podpis</i>
KAMIŁA KOZŁOWSKA	
<i>Imię i nazwisko</i>	<i>Podpis</i>

Podpisy moderatorów odnowy wsi:

MAGDALENA GDANIEC	
<i>Imię i nazwisko</i>	<i>Podpis</i>
JAROSŁAW MACIEJEWSKI	
<i>Imię i nazwisko</i>	<i>Podpis</i>

Uzasadnienie

do uchwały Nr LXV/600/2023 z dnia 9 maja 2023 r. w sprawie przyjęcia Sołeckiej Strategii Rozwoju Sołectwa Rzęszkowo na lata 2022-2026

Sołecka Strategia Rozwoju Sołectwa Rzęszkowo na lata 2022-2026 wypracowana została przez członków Grupy Odnowy Wsi w ramach programu Urzędu Marszałkowskiego Województwa Wielkopolskiego „Wielkopolska Odnowa Wsi 2020+”.

Sołecka Strategia Rozwoju Sołectwa Rzęszkowo na lata 2022-2026 opracowana została podczas warsztatów mieszkańców sołectwa z udziałem moderatorów Odnowy Wsi. Warsztaty odbyły się wg metodologii określonej przez Urząd Marszałkowski Województwa Wielkopolskiego. Sołecka Strategia Rozwoju Sołectwa Rzęszkowo na lata 2022-2026 zawiera analizę zasobów przyrodniczych, kulturowych, obiektów i terenów infrastruktury społecznej i technicznej, gospodarki, rolnictwa, środków finansowych i możliwości pozyskania funduszy.

Sołecka Strategia Rozwoju Sołectwa Rzęszkowo na lata 2022-2026 określa drogę do wyznaczonego celu, jakim jest poprawa warunków życia w sołectwie. Służy jej rozwojowi poprzez uporządkowanie działań podejmowanych przez różne grupy społeczności lokalnej. Określa również słabe i mocne strony, szanse i zagrożenia w ramach analizy SWOT.

Uchwalenie przez Radę Miejską w Wyrzysku Sołeckiej Strategii Rozwoju Sołectwa Rzęszkowo na lata 2022-2026 umożliwi uzyskanie dodatkowych punktów w konkursach organizowanych przez Samorząd Województwa Wielkopolskiego w ramach programu „Wielkopolska Odnowa Wsi 2020+”.

Opracowany dokument został przyjęty uchwałą zebrania wiejskiego.



DOKUMENT PODPISANY ELEKTRONICZNIE

Dane podpisywanego dokumentu

Typ dokumentu	Uchwała
Numer dokumentu	LXV/600/2023
Data dokumentu	2023-05-09
Organ wydający	Rada Miejska w Wyrzysku
Przedmiot regulacji	w sprawie przyjęcia Sołectkiej Strategii Rozwoju Sołectwa Rzęszkowo na lata 2022-2026
Identyfikator dokumentu	BFACD0BE-89C0-4925-AF85-7576FA916053

Informacje o złożonych podpisach elektronicznych

Podpis:	
Sygnatura	Signature-117719113
Numer seryjny	3713409DB202784CCD4E61EB1CBE1573B95FD033
Osoba podpisująca	Roman Aleksander Łuka
Instytucja	Rada Miejska w Wyrzysku
Kraj	PL
Data złożenia podpisu	09.05.2023 10:30:00
Zakres podpisu	Cały dokument
Wystawca certyfikatu	VATPL-5260300517 COPE SZAFIR - Kwalifikowany Krajowa Izba Rozliczeniowa S.A. PL