

**UCHWAŁA NR LXV/602/2023**  
**RADY MIEJSKIEJ W WYRZYSKU**

z dnia 9 maja 2023 r.

**w sprawie przyjęcia Sołeckiej Strategii Rozwoju Sołectwa Polanowo na lata 2022-2026**

Na podstawie art. 18 ust.1, ust.2 pkt 6 ustawy z dnia 8 marca 1998 r. o samorządzie gminnym (Dz.U. z 2023 r. poz. 40 z późn. zm.) uchwała się co następuje:

**§ 1.** Uchwala się Sołecką Strategię Rozwoju Sołectwa Polanowo na lata 2022-2026, przyjętą przez Zebranie Wiejskie Sołectwa Polanowo w dniu 24 marca 2023 r., stanowiącą załącznik do niniejszej uchwały.

**§ 2.** Wykonanie uchwały powierza się Burmistrzowi Wyrzyska.

**§ 3.** Uchwała wchodzi w życie z dniem podjęcia.

Załącznik do uchwały Nr LXV/602/2023  
Rady Miejskiej w Wyrzysku  
z dnia 9 maja 2023 r.



# SOŁECKA STRATEGIA ROZWOJU SOŁECTWA POLANOWO

w gminie WYRZYSK  
na lata 2022 - 2026

Dokument sporządzony przez PRZEDSTAWICIELI GRUPY ODNOWY WSI :

**AGNIESZKA BETAŃSKA**  
**JUSTYNA SMEŁSZ**  
**ANNA KROPINSKA-PUCIŁOWSKA**  
**AGNIESZKA SOBIESZCZYK**

z udziałem moderatorów:

Jarosław Maciejewski, Magdalena Gdaniec

## Spis treści

<b>WPROWADZENIE</b>	<b>3</b>
<b>KARTA DIAGNOZY ZAAWANSOWANIA ODNOWY WSI</b>	<b>6</b>
<b>OPIS MIEJSCOWOŚCI</b>	<b>8</b>
<b>SPRAWOZDANIE Z WIZJI W TERENIE WRAZ Z DOKUMENTACJĄ FOTOGRAFICZNĄ</b>	<b>9</b>
<b>ANALIZA ZASOBÓW</b>	<b>12</b>
<b>ANALIZA SWOT</b>	<b>16</b>
<b>ANALIZA POTENCJAŁU ROZWOJOWEGO WSI</b>	<b>18</b>
<b>WIZJA WSI</b>	<b>20</b>
<b>PROGRAM DŁUGOTERMINOWY ODNOWY WSI</b>	<b>22</b>
<b>PROGRAM KRÓTKOTERMINOWY ODNOWY WSI NA OKRES 12 MIESIĘCY</b>	<b>27</b>

## WPROWADZENIE

W 2022 roku Gmina Wyrzysk podjęła decyzję o przystąpieniu do Strategii Rozwoju Sołectwa dla sołectwa Polanowo. Grupa Odnowy Wsi Sołectwa, będąca uczestnikiem programu Wielkopolska Odnowa Wsi, przystąpiła do przygotowania i przyjęcia Sołeckiej Strategii Rozwoju na lata 2022-2026. Dokument ten został opracowany przez przedstawicieli GOW: Agnieszkę Betańską, Justynę Smiesz, Annę Kropińską-Puchowską, Urszulę Tadych, Agnieszkę Sobieszczyk, przy udziale moderatorów Wielkopolskiej Odnowy Wsi Magdalenę Gdaniec oraz Jarosława Maciejewskiego.



*Zdjęcie nr 1 – Wjazd do miejscowości*



*Zdjęcie nr 2 – Zabudowania przy drodze w miejscowości*

Opracowanie Sołeckiej Strategii Rozwoju było skutkiem przeprowadzenia **dwudniowych warsztatów**, które poprzedzone zostały wizytacją miejscowości przez moderatorów.

Podczas **wizytacji** panie Urszula Tadych i Agnieszka Betańska wskazały najważniejsze elementy występujące w sołectwie. Omówiły obszary i elementy, które są istotne dla mieszkańców sołectwa.

Kolejnym etapem było przeprowadzenie warsztatów zgodnie z metodologią przyjętą w ramach programu Wielkopolska Odnowa Wsi. Warsztaty zostały przeprowadzone w miejscowości Osiek nad Notecią – w świetlicy wiejskiej w miejscowości.

Pierwszego dnia warsztatów członkowie grupy pracowali nad określeniem **analizy zasobów**. Na podstawie tego dokumentu wskazywali elementy, które oceniają jako silne strony sołectwa i słabe – wymagające zmiany. Wskazywali również na to, jakie szanse i zagrożenia płyną z otoczenia zewnętrznego, które mogą zostać wykorzystane lub ograniczać rozwój sołectwa. W ten sposób przeprowadzono **analizę SWOT** - analizę, która identyfikuje i wskazuje silne i słabe strony sołectwa, oraz szanse i zagrożenia jakie mają oddziaływanie na sołectwo. Analiza ta uwzględniała poprzedni dokument, który obecnie uległ modyfikacji ze względu na realizację wcześniej zaplanowanych zadań i powstałych nowych oczekiwań mieszkańców do sytuacji panującej obecnie w sołectwie. Każda z wykazanych, obecnie występujących cech, została przypisana do jednego z obszarów potencjału rozwojowego. Są to: Standard życia, Jakość życia, Tożsamość wsi i wartości życia wiejskiego, a także Byt. Uczestnicy warsztatów przeprowadzili również **analizę potencjału rozwojowego**. Pozwoliło to wskazać najważniejsze cele ogólne oraz zaplanować rozwój tak, aby był on równomierny i wykorzystywał wszystkie obszary interwencji. Finalnie Grupa Odnowy Wsi wskazała **wizję hasłową** i **wizję opisową** sołectwa.



*Zdjęcie nr 3 – Praca grupy podczas pierwszego dnia warsztatów*



*Zdjęcie nr 4 – Praca grupy podczas drugiego dnia warsztatów*

Drugiego dnia warsztatów mieszkańcy zobowiązani byli wskazać, na podstawie przeprowadzonych wcześniejszych analiz w poszczególnych obszarach rozwojowych sołectwa, planowane zamierzenia projektowe. Tak powstał plan długo i krótkoterminowy rozwoju sołectwa Polanowo na najbliższy rok i 5-lat. W planie krótkoterminowym wskazano te projekty/zadania, które mieszkańcy sołectwa planują zrealizować w pierwszej kolejności – w okresie 12 miesięcy. Następnie w ramach planu długoterminowego zaplanowano zadania na lata przyszłe. W planie długoterminowym wskazano cele jakie sołectwo określiło dla realizacji **Wizji Rozwoju Sołectwa**. Cele zostały postawione w poszczególnych obszarach interwencji, które Grupa Odnowy Wsi postanowiła osiągnąć poprzez realizację zadań i projektów zapisanych w planie długoterminowym i programie krótkoterminowym.

Przedstawiciele Grupy odnowy wsi wykonali również **graficzną wizję miejscowości**. Strategia Rozwoju Sołectwa Polanowo została poddana publicznej konsultacji, a następnie przyjęta przez zebranie wiejskie – w formie uchwały zebrania wiejskiego.

## KARTA DIAGNOZY ZAAWANSOWANIA ODNOWY WSI

Gmina: **WYRZYSK**

Sołectwo: **POLANOWO**

Liczba mieszkańców: **242 osób**

Faza odnowy	Zakres działań	*	Rozwój organizacyjny	*	Sterowanie rozwojem	*
	brak działań		istnieje tylko rada sołecka		brak planowania działań w wymiarze całej wsi	
	działania fragment. lub dotyczące wąskiej grupy		rozproszone działanie organizacji			
A Inicjalna	działania spontaniczne		zawiązana grupa odnowy wsi		opracowanie planu i programu odnowy dla całej wsi	
	porządkowanie wsi					
	projekty startowe (z programu krótkoterminowego)		podejmuje się kroki na rzecz skoordynowania działań organizacji we wsi		planowanie w krótkim horyzoncie czasowym	
	przekonywanie mieszkańców do idei odnowy wsi i integrowanie wokół pierwszych przedsięwzięć					
B Początkowa	<b>różnorodne projekty (z programu długoterminowego) nastawione na usunięcie podstawowych barier i zaspokojenie głównych potrzeb</b>	X	liczna grupa odnowy wsi (skupia przedstawicieli organizacji i instytucji)		systematyczne planowanie działań, (np. roczne plany rzeczowo-finansowe, kalendarze imprez)	
			zawiązane stowarzyszenie na rzecz rozwoju (odnowy) wsi		<b>wykorzystywanie gminnych instrumentów wsparcia</b>	X
	<b>pobudzenie mieszkańców do odnowy własnych posesji</b>	x	<b>skoordynowane działanie organizacji obecnych we wsi</b>	X	<b>proste instrumenty komunikacji wewnętrznej</b>	X
C Zaawansowana	projekty jakościowo zmieniające kluczowe obszary życia oraz kształtujące strukturę wsi		„koalicja” organizacji i instytucji na rzecz odnowy wsi		projektowanie działań (projekty)	
					<b>pozyskiwanie środków zewnętrznych</b>	X

	projekty wyróżniające wieś, kształtuje się centrum wiejskie		liczne stowarzyszenie odnowy wsi		systematyczne planowanie rozwoju (aktualizowanie planu i programu odnowy wsi)	
	powszechne zaangażowanie mieszkańców w projekty publiczne		animacja aktywności poszczególnych grup mieszkańców		rozwinięta komunikacja wewnętrzna	
	powszechna odnowa prywatnych posesji				promocja wsi	
D Całościowa	lokalnie oraz regionalnie powiązane ze sobą projekty wywołujące efekt synergiczny (nacisk na tworzenie miejsc pracy)		stowarzyszenie odnowy wsi instytucją rozwoju lokalnego (Centrum Aktywności Lokalnej)		kompleksowe i szczegółowe planowanie przestrzenne	
	ukształtowane „centrum wiejskie”		rozwój wsi oparty na aktywności kluczowych grup mieszkańców (rolników, przedsiębiorców, młodzieży, kobiet) i stowarzyszeń		powszechny udział grup mieszkańców w strategicznym planowaniu rozwoju	
	świadome kształtowanie czynników rozwoju (np. wykorzystania odnawialnych energii)				rozwinięta promocja oraz komunikacja z otoczeniem	
	projekty kreujące „wieś tematyczną”				instrumenty wsparcia działań prywatnych	
	dostosowanie projektów prywatnych do programu odnowy wsi					

**Wstaw X gdy spełnia warunek**



## OPIS MIEJSCOWOŚCI

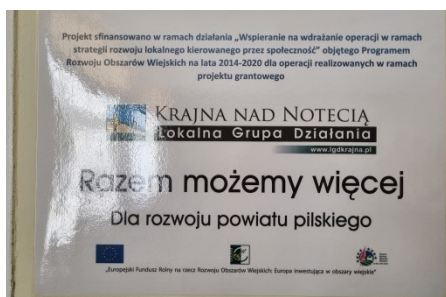
Wieś Polanowo jest położona blisko Wyrzyska. Wchodzi w skład gminy Wyrzysk. Piękny krajobraz rezerwatu Zielona Góra oraz czyste powietrze czynią wieś atrakcyjną turystycznie i jako miejsce zamieszkania. Wieś położona jest wzdłuż drogi, do której należą przysiółki Stefanowo i Zielona Góra. Duże odległości między nimi oraz duży ruch samochodowy ograniczają integrację mieszkańców, jak i również uniemożliwiają bezpieczny ruch pomiędzy nimi.



**Zdjęcie nr 5 – Krzyż przydrożny**

Rolnicza tradycja miejscowości zachowała się w typowych w swej formie gospodarstwach - zagrody.

Najważniejszym punktem jest świetlica wiejska, która jest miejscem spotkań mieszkańców w czasie zebrań i innych organizowanych wydarzeniach przez sołtysa, radę sołecką i KGW. Aktywność społeczna ogranicza się do niewielkiej pomocy w czasie wydarzeń, jednak inicjatywa i największe zaangażowanie przejawia sołtys, mała grupa rady sołeckiej oraz KGW. Środki finansowe na organizację imprez pochodzą z funduszu sołeckiego oraz od sponsorów. Pozyskujemy również środki z różnych dotacji.



**Zdjęcie nr 6 – Aktywność KGW – tablice promocyjne**




**Zdjęcie nr 7 – Aktywność KGW – tablice promocyjne**

Miejsce i data przeprowadzenia wizji: Polanowo , wrzesień 2022

Uczestnicy wizytacji: **Urszula Tadych, Agnieszka Betańska** oraz Jarosław Maciejewski i Magdalena Gdaniec – moderatorzy WOW

Polanowo - sołectwo w województwie wielkopolskim, w powiecie pilskim, w gminie Wyrzysk. Liczebność sołectwa wynosi ok. 240 osób. Sołectwo składa się wyłącznie z miejscowości Polanowo. Miejscowość położona jest przy drodze powiatowej, jest to droga w nawierzchni bitumicznej. Przez miejscowość przebiegają również drogi gminne (asfaltowe i gruntowe). Miejscowość posiada oświetlenie uliczne, są to lampy sodowe. Oświetlenie wymaga rozbudowy, bowiem występują miejsca niebezpieczne, niedoświetlone. Jest to o tyle istotne, gdyż w miejscowości chodnik występuje wyłącznie po jednej stronie drogi. To rozwiązanie jest niewystarczające. Zabudowę w Polanowie określa się mianem zabudowy zwartej – głównie w centralnej części miejscowości. To dwustronnie zabudowana ulicówka. Tworzą ją głównie zabudowania jednorodzinne, w tym zabudowania gospodarstw rolnych – sadowniczych. Miejscowość wyposażona jest w sieć wodociągową oraz sieć gazociągową. Nie doprowadzono jednak do budynków sieci światłowodowej oraz kanalizacji sanitarnej. Odprowadzenie ścieków bytowych następuje do zbiorników bezodpływowych oraz do przydomowych oczyszczalni ścieków. Mieszkańcy mają możliwość korzystania ze świetlicy wiejskiej, która zlokalizowana jest w zabytkowym budynku z czerwonej cegły. Obiekt wyłącznie częściowo został oddany do dyspozycji na cele społeczne – pozostałą część zamieszkują osoby prywatne. Do dyspozycji mieszkańców oddano jedno pomieszczenie, w którym wygospodarowano aneks kuchenny zwiększając tym samym funkcjonalność tej świetlicy. Stan wyposażenie określa się jako dobry – część kuchenna posiada pełne wyposażenie. Dodatkowo stoły, krzesła, nagłośnienie. Teren przy świetlicy jest niewielki, utrudnia tym samym możliwości organizowania działań prospołecznych. W oddalaniu do świetlicy zamontowane są 3 urządzenia placu zabaw – to teren nieogrodzony, zlokalizowany pomiędzy budynkami mieszkalnymi. Teren wymaga uporządkowania i doinwestowania. W sołectwie brakuje infrastruktury typowo sportowej – brak jest boisk. Wyróżniającym elementem jest Dębowa Góra – przyrodnicza atrakcja wykorzystywana na piesze, rowerowe wędrówki. Na terenie sołectwa znajdują się obiekty kultu religijnego – 3 krzyże przydrożne i figura. Nabożeństwa majowe odbywają się przy krzyżu. W sołectwie działa Grupa Odnowy Wsi. Miejscowość dokonuje opracowania kolejnej Sołeckiej Strategii Rozwoju na kolejny pięcioletni okres rozwoju. W Polanowie działa od niedawna Koło Gospodyń Wiejskich, które już posiada doświadczenie w realizacji projektów prospołecznych i pozyskaniu na ten cel środków zewnętrznych. Sołectwo na działalność prospołeczną wykorzystuje fundusz sołeczki. Komunikacja w sołectwie odbywa się zarówno w sposób tradycyjny – poprzez ogłoszenia na tablicy informacyjnej jak i również poprzez aplikację Messenger.

Opracowanie: Magdalena Gdaniec i Jarosław Maciejewski na podstawie wizji w terenie.



**Zdjęcie nr 8 – Sala wiejska w miejscowości w budynku mieszkalnym**



**Zdjęcie nr 10 Wiata przy wejściu na Dębową Górę**



**Zdjęcie nr 12 – Wiata przy placu zabaw**



**Zdjęcie nr 14 – Tablica – ścieżka Dębowa Góra**

**Zdjęcie nr 9 – Pomieszczenie świetlicy wiejskiej**



**Zdjęcie nr 11 – Plac zabaw**



**Zdjęcie nr 13 – Chodnik wzdłuż drogi**



**Zdjęcie nr 15 – Tablica informacyjne – przy Dębowej Górze**



*Zdjęcie nr 16 – Krzyż przydrożny*



*Zdjęcie nr 17 – Baner promocyjny - KGW*



*Zdjęcie nr 18 – Logo KGW w Polanowie*

## ANALIZA ZASOBÓW

<b>ANALIZA ZASOBÓW – część I</b>				
RODZAJ ZASOBU*	Opis (nazwanie) zasobu jakim wieś dysponuje	Znaczenie zasobu (odpowiednio wstaw X)		
		MAŁE	DUŻE	WYRÓZNIĄ JĄCE
<b>PRZYRODNICZY</b>				
walory krajobrazu, rzeźby terenu	Wzgórza morenowe Dębowa Góra, wysoczyzna Krajeńska			x
stan środowiska	Środowisko bez zanieczyszczeń		x	
walory klimatu	Klimat umiarkowany	x		
walory szaty roślinnej	Lasy mieszane, łąki, pola uprawne		x	
cenne przyrodniczo obszary lub obiekty	Obszar Natura 2000 „Dębowa Góra”, Rezerwat „zielona Góra”			x
świat zwierzęcy (ostoje, siedliska)	Jelenie, daniele, sarny, dziki, wilki, zające, lisy, borsuki		x	
wody powierzchniowe (cieki, rzeki, stawy)	Stawy , bagna	x		
wody podziemne	Nie zidentyfikowano			
gleby	Klasy I-IV			x
kopaliny	Nie zidentyfikowano			
walory geotechniczne	Nie zidentyfikowano			
<b>KULTUROWY</b>				
walory architektury	Zabudowa wiejska , rozproszona, niska budynki jedno i dwurodzinne stare siedliska , nowe budownictwo		x	
walory przestrzeni wiejskiej publicznej	Przestrzeń zagospodarowana, zadbana świetlica	x		
walory przestrzeni wiejskiej prywatnej	Nowe budownictwo- częściowe	x		
zabytki i pamiątki historyczne	Cmentarz cholerników, Dębowa Góra, Tanzplatz		x	
osobliwości kulturowe	Nie zidentyfikowano			
miejsca, osoby i przedmioty kultu	Krzyże na wsi, figura Matki Boskiej – miejsce nabożeństw majowych			x
święta, odpusty, pielgrzymki	Miejscowość na szlaku pielgrzymek na Jasną Górę	x		
tradycje, obrzędy, gwara	Wspólne wyplatanie wieńca			x

	dożynkowego, dzień dziecka			
legendy, podania i fakty historyczne	Tanzplatz- miejsce zabaw Niemców i Polaków , mieszkańców okolicznych			x
przekazy literackie	Nie zidentyfikowano			
ważne postacie i przekazy historyczne	Nie występują			
specyficzne nazwy	Nie zidentyfikowano			
specyficzne potrawy	Soki naturalne, placek cebulowy, kruchalec		x	
dawne zawody	Kołodziejstwo, stelmach			x
zespoły artystyczne, twórcy	Wikliniarstwo, stelmach			x
<b>ANALIZA ZASOBÓW – część II</b>				
RODZAJ ZASOBU	Opis (nazwanie) zasobu jakim wieś dysponuje	Znaczenie zasobu (odpowiednio wstaw X)		
		MAŁE	DUŻE	WYRÓZNIĄJĄCE
<b>OBIEKTY I TERENY</b>				
działki pod zabudowę mieszkaniową	Terenie rolne przekształcone na budowlane	x		
działki pod domy letniskowe	Nie występują			
działki pod zakłady usługowe i przemysł	Zakład produkcyjny DNP, Zakład Sady Boruty			x
pustostany mieszkaniowe	Nie występują			
pustostany przemysłowe	Nie występują			
tradycyjne nieużytkowane obiekty gospodarskie (stodoły, spichlerze, kuźnie, młyny, itp.)	Nie występują			
<b>INFRASTRUKTURA SPOŁECZNA</b>				
plac publicznego spotkań, festynów	Teren przy świetlicy wiejskiej			x
sale spotkań, świetlice, kluby	Świetlica wiejska			x
miejsca uprawiania sportu	Trasy rowerowo-biegowe na terenie Rezerwatu Zielona Góra		x	
miejsca rekreacji	Nie występuje			
ścieżki rowerowe, szlaki turystyczne	Rezerwat Zielona Góra		x	
szkoły	Brak			
przedszkola	Brak			

biblioteki	Brak			
placówki opieki społecznej	Brak			
placówki służby zdrowia	Brak			

### INFRASTRUKTURA TECHNICZNA

wodociąg, kanalizacja	Częściowa kanalizacja, wodociągi		x	
drogi (nawierzchnia, oznakowanie oświetlenie)	Droga asfaltowa -główna w dobrym stanie, drogi dojazdowe w złym stanie, częściowe oświetlenia	x		
chodniki, parkingi,	Brak przystanków, brak ciągów rowerowo-piesznych, częściowo chodnik		x	
sieć telefoniczna i dostępność Internetu	Dostęp do sieci telefonicznej i internetu		x	
telefon komórkowa	Zasięg wszystkich operatorów		x	
Internet szerokopasmowy	Nie występuje			
transport publiczny: a) kolej (przystanki) b) autobus (przystanki)	a) nie występuje b) szkolny			x
inne	Częściowa gazyfikacja		x	

### ANALIZA ZASOBÓW – część III

RODZAJ ZASOBU	Opis (nazwanie) zasobu jakim wieś dysponuje	Znaczenie zasobu (odpowiednio wstaw X)		
		MAŁE	DUŻE	WYRÓŻNIAJĄCE

### GOSPODARKA, ROLNICTWO

miejsca pracy (gdzie, ile? )	Duży zakład produkcyjny, prywatne firmy tj stolarstwo, elektromonterstwo		x	
znane firmy produkcyjne i zakłady usługowe i ich produkty	Zakład produkcyjny :karmy dla zwierząt, owoce, soki		x	
gastonomia	Nie zidentyfikowano			
miejsca noclegowe	Nie zidentyfikowano			
gospodarstwa rolne	Małe do 50ha-ok7		x	
uprawy hodowle	Uprawy rolne, sadownictwo, hodowla bydła, pszczelarstwo		x	
możliwe do wykorzystania odpady produkcyjne	Nie zidentyfikowano			
zasoby odnawialnych energii	Fotowoltaika, pompy ciepła		x	



ŚRODKI FINANSOWE I POZYSKIWANIE FUNDUSZY				
środki udostępniane przez gminę i/lub powiat	Fundusz sołecki		x	
środki wypracowywane	Środki udostępnione przez KGW,LGD Krajna		x	
MIESZKAŃCY				
autorytety i znane postacie we wsi	Sołtys		x	
krajanie znani w regionie, w kraju i zagranicą				
osoby o specyficznej lub ważnej wiedzy i umiejętnościach, m.in. studenci	Architekt, lekarz, nauczyciel		x	
przedsiębiorcy, sponsorzy	DNP, Sady Boruta		x	
osoby z dostępem do Internetu i umiejętnościach informatycznych	informatycy		x	
pracownicy nauki	Nie zidentyfikowano			
związki i stowarzyszenia	KGW			x
kontakty zewnętrzne (np. z mediami)	Nie zidentyfikowano			
współpraca zagraniczna i krajowa	Współpraca z LGD		x	
INFORMACJE DOSTĘPNE O WSI				
publikatory, lokalna prasa	Nie zidentyfikowano			
książki, przewodniki	30- Nie zidentyfikowano			
strony www	Nie zidentyfikowano			

**Zasoby** – wszelkie elementy materialne i niematerialne wsi i związanego z nią obszaru, które mogą być wykorzystane obecnie  bądź w przyszłości w realizacji publicznych bądź prywatnych przedsięwzięć odnowy wsi. Zwrócić uwagę na elementy specyficzne i rzadkie (wyróżniające wieś). *Opracowanie: Ryszard Wilczyński*

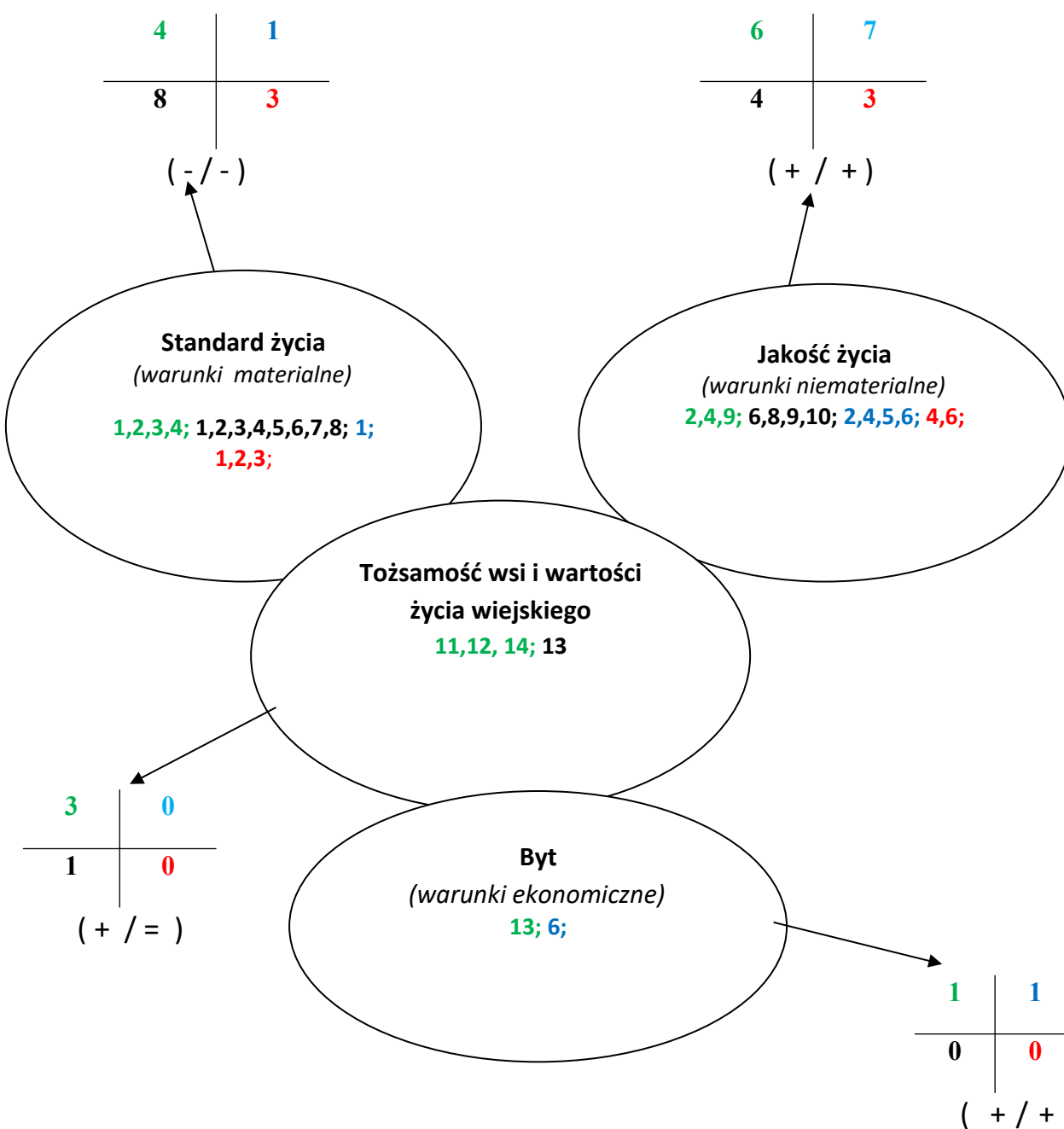
## ANALIZA SWOT

<b>SILNE STRONY</b> (atuty wewnętrzne)	<b>SŁABE STRONY</b> (słabości wewnętrzne)
1 Fundusz sołecki S 2 Świetlica wiejska S 3 Sieć internetowa, wodociągi , telefoniczna, sieć gazowa S 4 Dobry stan posesji i budynków S 5 Czyste powietrze J 6 Atrakcyjne położenie miejscowości pod względem komunikacyjnym i turystycznym J 7 Aktywny sołtys , rada sołecka, KGW J 8 Poziom wykształcenia: inżynierowie, lekarze, nauczyciele J 9 Mieszkańcy -ciekawe pasje: pszczelarstwo, kołodziejstwo, wikliniarstwo, hafciarstwo J 10 Zaangażowanie stałej grupy mieszkańców J 11 Obszar cenny przyrodniczo, walory przyrodnicze stanowiące potencjał do różnych form aktywności T 12 Tradycyjne rolnicze formy hodowli, upraw, sadownictwo T 13 Ginące zawody np. stelmach T 14 Krzyż- miejsce kultu religijnego, nabożeństw T 15 Małe przedsiębiorstwa – dowodem ekonomicznych zdolności mieszkańców B	1 Brak terenu gminnego pod infrastrukturę społeczną S 2 Brak bezpiecznego placu zabaw i minisiłowni S 3 Zły stan dróg dojazdowych, pobocznych S 4 Brak placówek usługowych S 5 Brak możliwości rozbudowy kanalizacji S 6 Brak ciągów rowerowo-piesznych S 7 Niewystępowanie koszy na śmieci S 8 Brak ławeczek S 9 Słaba integracja między mieszkańcami J 10 Niewykorzystany potencjał dzieci i młodzieży J 11 Brak zajęć kulturalno-edukacyjnych J 12 Brak logo wsi i materiałów promocyjnych J 13 Słabe poczucie tożsamości mieszkańców z sołectwem, brak zainteresowania T

SZANSE (okazje zewnętrzne płynące z otoczenia)	ZAGROŻENIA (zagrożenia płynące z otoczenia)
1      Możliwość pozyskania środków publicznych na infrastrukturę społeczną      S	1      Droga gminna przebiegająca przez wieś jest niebezpieczna      S
2      Bliskość ważnych dróg oraz miasta Wyrzysk      J	2      Brak miejsca i infrastruktury umożliwiającej aktywne spędzenie czasu      S
3      Dostęp do ośrodków edukacyjnych, medycznych, kulturalnych, infrastruktury sportowo-rekreacyjnych      J	3      Zniszczone drogi powiatowe, gminne i chodniki      S
4      Wsparcie sponsora      J	4      Brak połączenia autobusowego      J
5      Możliwość pozyskania środków publicznych na działalność aktywizacyjną      J	5      Brak ścieżek rowerowo-piesznych zagrożenie bezpieczeństwem mieszkańców      J
6      Możliwość pozyskania środków publicznych na organizację szkoleń i warsztatów      J	6      Nieogrodzone miejsce zabaw dla dzieci      J
7      Możliwość pozyskania środków publicznych na działania ekologiczne      J	7      Brak oznakowania przejścia dla pieszych      J
8      Współpraca między sołectwami i organizacjami tj LGD, Nadleśnictwo      J	
9      Połączenie szlaku rowerowego z ścieżką rowerową Wyrzysk-Osiek      J	
10     Dostęp do miejsc pracy      B	

## ANALIZA POTENCJAŁU ROZWOJOWEGO WSI

<b>silne strony</b>	<b>szanse</b>
<b>słabe strony</b>	<b>zagrożenia</b>



## OPIS obszarów oddziaływania na sołectwo:

**Standard życia ( -/- )(4/8-1/3):** Obszar wewnętrzny standardu życia jest niekorzystny, otoczenie zewnętrzne tego obszaru jest również niekorzystne. Obszar **STANDARDU ŻYCIA** w ogólnej ocenie wypada **niekorzystnie(5/11)(-)**. W obszarze tym mieszkańcy borykają się ze stanem infrastruktury technicznej – jej niedostatecznym standardem i brakiem odpowiedniego wyposażenia, również zagospodarowania terenów publicznych. Pomimo to zauważają atuty sołectwa i potencjał zasobowy, które pozwolą na przygotowanie odpowiedniej Strategii Rozwoju Sołectwa zorientowanej na niwelowanie problemów i barier wewnętrznych obszaru, jak również zagrożeń otoczenia zewnętrznego obszaru. W tym obszarze należy przygotować działania zmierzające do wdrożenia Programu Naprawczego tego obszaru.

**Jakość życia ( + / +)(6/4-7/3):** Obszar wewnętrzny jakości życia oceniony jest korzystnie, otoczenie zewnętrzne obszaru oceniono także korzystnie. Ogólna ocena obszaru **JAKOŚCI ŻYCIA** jest **korzystna(14/7)(+)**. W tym obszarze mieszkańcy wskazują cechy pozytywne wewnątrz obszaru, co sugeruje iż występują tu silne więzi sąsiedzkie i między-ludzkie, a także środowiska lokalnego(sponsorów) współpracujących na rzecz rozwoju sołectwa. W Sołeckiej Strategii Rozwoju należy przyjąć działania eliminujące bariery i problemy otoczenia wewnętrznego, jednocześnie wykorzystując posiadane atuty wewnętrzne jak również potencjał zasobów niematerialnych, co pozwoli także na niwelowanie zidentyfikowanych barier problemów otoczenia zewnętrznego. Powinno to spowodować zwiększenie aktywności społecznej środowiska lokalnego między innymi poprzez włączenie nowych grup społecznych, obecnie nieaktywnych. Te działania mogą pozytywnie wpłynąć na poprawę jakości życia mieszkańców. Obszar ten może być wsparciem dla rozwoju sołectwa i stanowić jego DŹWIGNIĘ ROZWOJU.

**Byt ( + / + )(1/0-1/0):** Otoczenie wewnętrzne obszaru bytu jest ocenione pozytywnie, otoczenie zewnętrzne jest również korzystne. Ogólna ocena obszaru **BYTU** jest **korzystna (2/0)(+)**. W budowanej Sołeckiej Strategii Rozwoju należy przyjąć działania związane z atutami tego obszaru dla jak najlepszego wykorzystania ich w realizacji zadań i projektów dla sołectwa, a także w oparciu o posiadane zasoby. W przygotowanej strategii należy poszukać rozwiązań mogących wzmocnić ten obszar i wpłynąć na jego większy rozwój.

**Tożsamość wsi i wartości życia wiejskiego ( + / = )(3/1-0/0):** Obszar wewnętrzny tożsamości wsi i wartości życia wiejskiego oceniony jest korzystnie. Otoczenie zewnętrzne tego obszaru jest obojętne. Ogólna ocena obszaru **TOŻSAMOŚCI WSI i WARTOŚCI ŻYCIA WIEJSKIEGO** jest **korzystna(3/1)(+)**. Jest to obszar, który jest rozwinięty wewnątrz i wywiera wpływ na kształt wizji rozwoju sołectwa. Budując nową Strategię Rozwoju Sołectwa należy zwiększyć oddziaływanie w tym obszarze na społeczność lokalną. Ma to swoje potwierdzenie w wizji mieszkańców, którzy budują swój rozwój właśnie na zasobach z zakresu Tożsamości wsi.

## WIZJA WSI



*Zdjęcie 19 Prezentacja wizji obrazkowej miejscowości*

### Wizja hasłowa

## Polanowo bezpiecznie i zdrowo - „z naturą przez płot”

### Wizja opisowa

**Polanowo dysponuje pięknym rezerwatem Zielona Góra wraz z dającą duże możliwości Dębową Górą.**

**Świetlica wiejska jest ważnym punktem na mapie sołectwa, gdzie Mieszkańcy mają okazję spotkać się w czasie cyklicznych imprez.**

**Koło Gospodyń Wiejskich stanowi przestrzeń międzypokoleniową wymiany doświadczeń starych i nowych członków grupy.**

**Drogi rowerowo-pisze oraz strefy odpoczynku dla mieszkańców sołectwa Polanowo, to bardzo wyjątkowe i piękne miejsca. Oświetlone przejścia pozwalają bezpiecznie wszystkim pieszym dojść do kolejnych miejsc sołectwa plac zabaw, siłownia i inne. Spacerujący mieszkańcy Polanowa i okolic ze zwierzętami odpoczywają na eko-ławeczkach oraz sprząc po swoich pupilach. Raz w roku**

spotykamy się na Święcie Cebuli u podnóża Dębowej Góry na tzw. Tanzplazu. Letnie wieczory spędzamy na projekcji filmów kina letniego.



*Zdjęcie 20 Wizja obrazkowa miejscowości wykonana podczas warsztatów przez Przedstawicieli GOW*



*Zdjęcie 21 Praca przedstawicieli GOW nad stworzeniem wizji obrazkowe*

## PROGRAM DŁUGOTERMINOWY ODNOWY WSI

**Wizja wsi (hasłowa):** Polanowo wieś piękna, wesół! Tu pola, lasy i sady dokoła!

By wieś nasza jeszcze piękniejsza była, Grupa Odnowy Wsi nam się utworzyła!

I. Plan rozwoju			II. Program rozwoju
<b>1. CELE</b> Co trzeba osiągnąć by urzeczywistnić wizję naszej wsi?	<b>2. Co nam pomoże osiągnąć cele?</b> (zasoby, silne strony, szanse)	<b>3. Co nam może przeszkodzić?</b> (słabe strony, zagrożenia)	<b>Projekty, przedsięwzięcia jakie wykonamy?</b>
	<b>ZASOBY</b> których użyjemy <b>ATUTY</b> silne strony i szanse jakie wykorzystamy	<b>BARIERY</b> Słabe strony jakie wyeliminujemy Zagrożenia jakich unikniemy	
<b>A. TOŻSAMOŚĆ WSI I WARTOŚCI ŻYCIA WIEJSKIEGO</b>			
<b>1. Kultywowanie tradycji</b>	-tradycyjne gotowanie -ginące zawody - krzyż jako miejsce modlitw -aktywni mieszkańcy i KGW - fundusz sołecki - obszar atrakcyjnie przyrodniczo -możliwość skorzystania z archiw prywatnych, gminnych -fundusz sołecki	-słabe poczucie tożsamości -brak zainteresowania -nie wystarczające środki finansowe -sceptyczne podejście mieszkańców	1.1. Upowszechniania tradycyjnego przyrządzania kruchalca 1.2. Tworzenie wieńca dożynkowego 1.3. Warsztaty kulinarne dot. tradycyjnych potraw 1.4. Spotkania międzypokoleniowe np. spotkania z osobami starszymi 1.5. Przybliżenie tradycyjnych zawodów, umiejętności np. Stelmach, plecenie koszyków 1.6. Wydanie publikacji dot. potraw regionu
<b>2. Budowanie tożsamości i odkrywanie historii wsi</b>	- praca mieszkańców - specyficzne zawody -umiejętności mieszkańców -możliwe do pozyskania środki ze źródeł zewnętrznych	- niewystarczające środki finansowe	2.1. Zagospodarowanie miejsca „Tanzplazę” 2.2. Stworzenie ścieżki na Dębową Górę z tablicami informacyjnymi 2.3. Warsztaty i konkursy fotograficzne, plastyczne



<b>1. CELE</b> Co trzeba osiągnąć by urzeczywistnić wizję naszej wsi?	<b>2. Co nam pomoże osiągnąć cele?</b> (zasoby, silne strony, szanse)	<b>3. Co nam może przeszkodzić?</b> (słabe strony, zagrożenia)	<b>Projekty, przedsięwzięcia jakie wykonamy?</b>
<b>ZASOBY</b> których użyjemy <b>ATUTY</b> silne strony i szanse jakie wykorzystamy	<b>BARIERY</b> Słabe strony jakie wyeliminujemy Zagrożenia jakich unikniemy		
<b>B. STANDARD ŻYCIA</b>			
<b>1. Zwiększenie bezpieczeństwa mieszkańców poprzez podniesienie komfortu użytkowania dróg i poboczy, szczególnie dla ruchu pieszo-rowerowego</b>	-aktywni i chętni do pomocy mieszkańcy - aktywna rada sołecka i KGW -teren atrakcyjny przyrodniczo -umiejętności mieszkańców - umiejętności mieszkańców - specyficzne zawody -aktywni i chętni do pomocy	-niewystarczający fundusz sołeckich -niewystarczające środki finansowe -brak wpływu na budżet gminy i kolejność wykonywanych inwestycji -uczęszczana droga gminna - małe zaangażowanie mieszkańców -brak możliwości rozwoju poprzez infrastrukturę wsi - brak terenów gminnych - skomplikowana biurokracja przy pozyskiwanych nowych i istniejących terenów - niewystarczające środki	1.1. Zainstalowanie wiaty przystankowej 1.2. Budowa ścieżki pieszo-rowerowej na terenie sołectwa 1.3. Doświetlenie miejsc przejścia -ekologiczne lampy 1.4. Współpraca z policją dot. prędkości na drodze gminnej 1.5. Zainstalowanie wysepki zwalniającej
<b>2. Podniesienie standardu użytkowania świetlicy i terenu wokół niej</b>			2.1. Zagospodarowanie terenów przy świetlicy- utworzenie miejsca na kino letnie 2.2. Zakup wyposażenia w świetlicy 2.3. Zakup materiałów i akcesoriów do przeprowadzania warsztatów 2.4. Remont i modernizacja świetlicy np. panele fotowoltaiczne
<b>3. Stworzenie nowej bazy rekreacyjno-sportowej</b>			3.1. Modernizacja istniejącego placu zabaw - ogrodzenie terenu, montaż nowych sprzętów 3.2. Rozbudowa , doposażenie istniejącej siłowni 3.3. Zagospodarowanie miejsca spotkań tzw. Tanzplaze
<b>4. Poprawa estetyki sołectwa</b>			4.1. Stworzenie miejsc odpoczynku poprzez postawienie eko-ławek

			4.2. Zainstalowanie koszy na odpady komunalne i zwierzęce
--	--	--	---

<b>1. CELE</b> Co trzeba osiągnąć by urzeczywistnić wizję naszej wsi?	<b>2. Co nam pomoże osiągnąć cele?</b> (zasoby, silne strony, szanse)	<b>3. Co nam może przeszkodzić?</b> (słabe strony, zagrożenia)	<b>Projekty, przedsięwzięcia jakie wykonamy?</b>
<b>ZASOBY</b> których użyjemy <b>ATUTY</b> silne strony i szanse jakie wykorzystamy	<b>BARIERY</b> Słabe strony jakie wyeliminujemy Zagrożenia jakich unikniemy		
<b>C. JAKOŚĆ ŻYCIA</b>			
<b>1. Poszerzenie oferty edukacyjno-kulturalnej</b>	-świetlica wiejska jako miejsce spotkań -fundusz sołecki -wkład pracy mieszkańców - zaangażowanie stałej grupy mieszkańców - teren rezerwatu Zielona Góra - atrakcyjne tereny rekreacyjne	-brak zaangażowania wystarczającej liczby mieszkańców -małe zainteresowanie wśród potencjalnych uczestników warsztatów - brak bezpiecznego terenu gminy do organizacji spotkań - słaba komunikacja między mieszkańcami	1.1. Warsztaty edukacyjno-kulturalne dla dzieci, młodzieży i dorosłych 1.2. Spotkania tematyczne z ekspertami 1.3. Cykliczna organizacja święta cebuli 1.4. Pokazy filmowe w ramach „kino pod chmurką” dla dzieci i dorosłych w okresie letnim
<b>2. Aktywizacja mieszkańców</b>			2.1. Zorganizowanie spotkań związanych z świętem cebuli, Mikołajek, dniem dziecka 2.2. Ognisko integracyjne 2.3. Spacer na Dębową Górę 2.4. Malowanie wiaty
<b>3. Poszerzenie oferty w zakresie poprawy aktywności fizycznej</b>			3.1 Stworzenie siłowni zewnętrznej 3.2 Stworzenie ścieżki rowerowej 3.3. Zajęcia poprawiające aktywność fizyczną 3.4. Organizacja turniejów piłkarskich, gier planszowych 3.5. Stworzenie części odpoczynku dla pieszych i rowerów np. ławki, ławki solarne, kosze do śmieci i odpadów zwierzęcych

<b>1. CELE</b> Co trzeba osiągnąć by urzeczywistnić wizję naszej wsi?	<b>2. Co nam pomoże osiągnąć cele?</b> (zasoby, silne strony, szanse)	<b>3. Co nam może przeszkodzić?</b> (słabe strony, zagrożenia)	<b>Projekty, przedsięwzięcia jakie wykonamy?</b>
<b>ZASOBY</b> których użyjemy <b>ATUTY</b> silne strony i szanse jakie wykorzystamy	<b>BARIERY</b> Słabe strony jakie wyeliminujemy Zagrożenia jakich unikniemy		
<b>D. BYT</b>			
<b>1. Promocja wsi i małej przedsiębiorczości mieszkańców</b>	<ul style="list-style-type: none"> <li>- fundusz sołecki</li> <li>-możliwość dofinansowania ze zewnętrznych środków</li> <li>-świetlica wiejska</li> <li>-zaangażowanie mieszkańców</li> <li>-dostęp do internetu</li> <li>-specjalności -zawody -z różnych dziedzin</li> </ul>	<ul style="list-style-type: none"> <li>- brak wystarczających środków finansowych</li> <li>-brak zaangażowania wystarczającej liczby mieszkańców</li> <li>- słaba komunikacja</li> <li>-niechęć do zmian</li> </ul>	<ul style="list-style-type: none"> <li>1.1. Stworzenie strony internetowej</li> <li>1.3. Zakup materiałów promujących wieś nr namioty, banery</li> <li>1.2. Wsparcie lokalnych producentów warzyw i owoców poprzez promowanie ich na imprezach sołeckich</li> <li>1.4. Udział w konkursach regionalnych</li> <li>1.5. Współpraca z sąsiednimi</li> </ul>

## PROGRAM KRÓTKOTERMINOWY ODNOWY WSI NA OKRES 12 MIESIĘCY

Kluczowy problem	Odpowiedź	Propozycja projektu	Czy nas stać na realizację? (tak/nie)		Punktacja	Hierarchia
			Organizacyjnie	Finansowo		
Co nas najbardziej zintegruje?	Większa grupa osób zaangażowanych w życie sołeckie (organizacja imprez, dbanie o wizerunek wsi)	Święto Cebuli	tak	nie	16	III
Na czym nam najbardziej zależy?	Poprawa bezpieczeństwa wsi i podwyższenie komfortu życia	Zakup koszy, ławek, zagospodarowanie świetlicy i placu zabaw „Bezpieczny plac-łączy pokolenia”	nie	Nie	21	II
Co nam najbardziej przeszkadza?	Słaba komunikacja i przepływ informacji między mieszkańcami, słaba promocja wsi	Utworzenie strony facebook, stworzenie logotypu i materiałów promocyjnych tj. banery, namioty	tak	Nie	10	IV
Co najbardziej zmieni nasze życie?	Zwiększenie aktywności fizycznej	Ścieżka pieszo-rowerowa „Zintegrowani i aktywni-ścieżka pieszo-rowerowa”	nie	nie	24	I

Co nam przyjdzie najłatwiej?	Integracja mieszkańców	Międzypokoleniowe spotkania z mieszkańcami wsi	tak	tak	5	V
<p><b>Na realizację jakiego projektu planujemy pozyskać środki zewnętrzne? Z jakich źródeł? (Maksymalnie 3 propozycje uszeregowane według ważności)</b></p>	<p>1. Zintegrowani i aktywni ścieżka pieszo-rowerowa” ścieżka łącząca wieś Polanowo z przyciólakmi. Wsparcie : sponsoring , LGD, podmioty zewnętrzne , fundusz sołecki, środki z budżetu gminy i Powiatu, Urząd Marszałkowski Województwa Wielkopolski Fundusze z Programu Wielkopolska Odnowa Wsi.</p> <p>2.”Bezpieczny Plac łączy pokolenia” - zagospodarowanie terenu placu zabaw i siłowni zewnętrznej . Wsparcie : sponsoring , LGD, podmioty zewnętrzne , fundusz sołecki, środki z budżetu gminy i Powiatu, Urząd Marszałkowski Województwa Wielkopolski Fundusze z Programu Wielkopolska Odnowa Wsi.</p> <p>3. Święto cebuli- impreza integracyjna dla mieszkańców Polanowa promująca dania z cebuli. Wsparcie : sponsoring , LGD, podmioty zewnętrzne , fundusz sołecki, środki z budżetu gminy i Powiatu, Urząd Marszałkowski Województwa Wielkopolski Fundusze z Programu Wielkopolska Odnowa Wsi.</p>					

**Podpisy przedstawicieli Grupy Odnowy Wsi  
uczestniczących w przygotowaniu dokumentu:**

<b>AGNIESZKA BETAŃSKA</b>	
<i>Imię i nazwisko</i>	<i>Podpis</i>
<b>JUSTYNA SMEŁSZ</b>	
<i>Imię i nazwisko</i>	<i>Podpis</i>
<b>ANNA KROPIŃSKA-PUCHOWSKA</b>	
<i>Imię i nazwisko</i>	<i>Podpis</i>
<b>AGNIESZKA SOBIESZCZYK</b>	
<i>Imię i nazwisko</i>	<i>Podpis</i>

**Podpisy moderatorów odnowy wsi:**

<b>MAGDALENA GDANIEC</b>	
<i>Imię i nazwisko</i>	<i>Podpis</i>
<b>JAROSŁAW MACIEJEWSKI</b>	
<i>Imię i nazwisko</i>	<i>Podpis</i>

**Uzasadnienie**  
**do uchwały Nr LXV/602/2023 z dnia 9 maja 2023 r. w sprawie przyjęcia Sołeckiej Strategii**  
**Rozwoju Sołectwa Polanowo na lata 2022-2026**

Sołecka Strategia Rozwoju Sołectwa Polanowo na lata 2022-2026 wypracowana została przez członków Grupy Odnowy Wsi w ramach programu Urzędu Marszałkowskiego Województwa Wielkopolskiego „Wielkopolska Odnowa Wsi 2020+”.

Sołecka Strategia Rozwoju Sołectwa Polanowo na lata 2022-2026 opracowana została podczas warsztatów mieszkańców sołectwa z udziałem moderatorów Odnowy Wsi. Warsztaty odbyły się wg metodologii określonej przez Urząd Marszałkowski Województwa Wielkopolskiego. Sołecka Strategia Rozwoju Sołectwa Polanowo na lata 2022-2026 zawiera analizę zasobów przyrodniczych, kulturowych, obiektów i terenów infrastruktury społecznej i technicznej, gospodarki, rolnictwa, środków finansowych i możliwości pozyskania funduszy.

Sołecka Strategia Rozwoju Sołectwa Polanowo na lata 2022-2026 określa drogę do wyznaczonego celu, jakim jest poprawa warunków życia w sołectwie. Służy jej rozwojowi poprzez uporządkowanie działań podejmowanych przez różne grupy społeczności lokalnej. Określa również słabe i mocne strony, szanse i zagrożenia w ramach analizy SWOT.

Uchwalenie przez Radę Miejską w Wyrzysku Sołeckiej Strategii Rozwoju Sołectwa Polanowo na lata 2022-2026 umożliwi uzyskanie dodatkowych punktów w konkursach organizowanych przez Samorząd Województwa Wielkopolskiego w ramach programu „Wielkopolska Odnowa Wsi 2020+”.

Opracowany dokument został przyjęty uchwałą zebrania wiejskiego.





## DOKUMENT PODPISANY ELEKTRONICZNIE

### Dane podpisywanego dokumentu

Typ dokumentu	Uchwała
Numer dokumentu	LXV/602/2023
Data dokumentu	2023-05-09
Organ wydający	Rada Miejska w Wyrzysku
Przedmiot regulacji	w sprawie przyjęcia Sołectkiej Strategii Rozwoju Sołectwa Polanowo na lata 2022-2026
Identyfikator dokumentu	2796D222-C9F8-4056-B6E1-2B6B99EF48B2

### Informacje o złożonych podpisach elektronicznych

<b>Podpis:</b>	
Sygnatura	Signature-575019679
Numer seryjny	3713409DB202784CCD4E61EB1CBE1573B95FD033
Osoba podpisująca	Roman Aleksander Łuka
Instytucja	Rada Miejska w Wyrzysku
Kraj	PL
Data złożenia podpisu	09.05.2023 10:32:00
Zakres podpisu	Cały dokument
Wystawca certyfikatu	VATPL-5260300517 COPE SZAFIR - Kwalifikowany Krajowa Izba Rozliczeniowa S.A. PL