

UCHWAŁA NR LXVI/611/2023
RADY MIEJSKIEJ W WYRZYSKU

z dnia 16 czerwca 2023 r.

**w sprawie miejscowego planu zagospodarowania przestrzennego części wsi Falmierowo
i Kościerzyn Wielki**

Na podstawie art. 18 ust. 2 pkt 5 ustawy z dnia 8 marca 1990 r. o samorządzie gminnym (t.j. Dz. U. z 2023 r., poz. 40, 572) oraz art. 20 ust. 1 ustawy z dnia 27 marca 2003 r. o planowaniu i zagospodarowaniu przestrzennym (t.j. Dz. U. z 2023 r., poz. 977) Rada Miejska w Wyrzysku uchwala, co następuje:

§ 1. 1. Uchwala się miejscowy plan zagospodarowania przestrzennego części wsi Falmierowo i Kościerzyn Wielki po stwierdzeniu, że nie narusza on ustaleń Studium uwarunkowań i kierunków zagospodarowania przestrzennego Gminy Wyrzysk, zwany dalej planem.

2. Integralnymi częściami uchwały są:

- 1) rysunek planu, zwany dalej „rysunkiem”, zatytułowany „miejscowy plan zagospodarowania przestrzennego części wsi Falmierowo i Kościerzyn Wielki” w skali 1 : 1000, stanowiący załącznik nr 1 i 2 do niniejszej uchwały;
- 2) rozstrzygnięcie Rady Miejskiej w Wyrzysku w sprawie rozpatrzenia uwag wniesionych do projektu planu, stanowiące załącznik nr 3 do niniejszej uchwały;
- 3) rozstrzygnięcie Rady Miejskiej w Wyrzysku o sposobie realizacji zapisanych w planie inwestycji z zakresu infrastruktury technicznej, które należą do zadań własnych gminy oraz zasady ich finansowania, stanowiące załącznik nr 4 do niniejszej uchwały;
- 4) dokument elektroniczny zawierający dane przestrzenne stanowiący załącznik nr 5 do niniejszej uchwały.

3. Granicę obszaru objętego planem przedstawia rysunek.

§ 2. Ilekroć w dalszych przepisach niniejszej uchwały mowa jest o:

- 1) działce – należy przez to rozumieć działkę budowlaną w rozumieniu przepisów o planowaniu i zagospodarowaniu przestrzennym;
- 2) dachu płaskim – należy przez to rozumieć dach o spadku do 12°;

- 3) nieprzekraczalnej linii zabudowy – należy przez to rozumieć linię określającą dopuszczalną minimalną odległość ściany budynku od linii rozgraniczającej terenu;
- 4) sieciach infrastruktury technicznej – rozumie się przez to elementy sieci wodociągowych, kanalizacyjnych, gazowych, ropociągowych, ciepłowniczych, elektroenergetycznych oraz telekomunikacyjnych;
- 5) terenie – należy przez to rozumieć powierzchnię o określonym rodzaju przeznaczenia podstawowego, stanowiącą wydzieloną liniami rozgraniczającymi jednostkę ustaleń planu, oznaczoną symbolem literowym lub numerem i symbolem literowym.

§ 3. Na obszarze objętym planem ustala się następujące przeznaczenie terenów:

- 1) tereny zabudowy zagrodowej, oznaczone na rysunku symbolami: 1RZM, 2RZM, 3RZM;
- 2) teren drogi lokalnej, oznaczony na rysunku symbolem: KDL.

§ 4. W zakresie zasad ochrony i kształtowania ładu przestrzennego ustala się:

- 1) nieprzekraczalne linie zabudowy ograniczają maksymalny zasięg lica ścian zewnętrznych budynku;
- 2) dopuszcza się wysunięcie przed linie zabudowy, o których mowa w pkt 1, następujących części budynków:
 - a) elementów dachu, w szczególności okapów, elementów obróbek dekarskich, elementów kotwienia powłok dachowych,
 - b) rynien i rur spustowych,
 - c) wykuszy, balkonów,
 - d) tarasów, schodów zewnętrznych,
 - e) ganków wejściowych, wiatrołapów, zadaszeń nad wejściami,
 - f) cokołów i gzymsów;
- 3) dopuszczenie:
 - a) zachowania oraz przebudowy, rozbudowy, nadbudowy zgodnie z ustaleniami szczegółowymi planu istniejącej zabudowy,
 - b) zachowania, przebudowy, rozbudowy, nadbudowy lub odbudowy istniejących budynków o gabarytach i parametrach zabudowy niezgodnych z ustaleniami szczególnymi, jednak wyłącznie o ile w wyniku tych działań powstanie budynek nie większy od istniejącego o 1 m w każdym wymiarze w zakresie gabarytów zabudowy lub 10% w zakresie parametrów zabudowy,
 - c) lokalizacji dojazdów, dojazdów oraz obiektów małej architektury,

- d) lokalizację sieci infrastruktury technicznej o maksymalnej wysokości 20 m,
- e) wydzielania działek pod lokalizację ww. dojazdów, dojazdów oraz obiektów infrastruktury technicznej, a także w celu regulacji granic pomiędzy sąsiednimi działkami oraz na poprawienie warunków zagospodarowania nieruchomości przyległej – niezależnie od minimalnych powierzchni działek określonych w niniejszym planie.

§ 5. W zakresie zasad ochrony środowiska, przyrody i krajobrazu ustala się:

- 1) ochronę powierzchni ziemi, powietrza i wód zgodnie z przepisami odrębnymi;
- 2) ochronę Głównego zbiornika wód podziemnych nr 133 „Zbiornik Międzymorenowy Młotkowo” zgodnie z przepisami odrębnymi;
- 3) ochronę Obszaru Chronionego Krajobrazu „Dolina Łobżonki i Bory Kujawskie” zgodnie z przepisami odrębnymi;
- 4) przestrzeganie przy prowadzeniu działalności rolniczej zasad dobrej praktyki rolniczej oraz zasad określonych w przepisach odrębnych, w tym w ustawie o nawozach i nawożeniu;
- 5) nakaz wykorzystywania nadmiaru mas ziemnych pozyskanych podczas prac budowlanych w obrębie terenu lub usuwania ich zgodnie z przepisami odrębnymi;
- 6) zagospodarowanie odpadów zgodnie z regulaminem utrzymania czystości i porządku na terenie gminy oraz przepisami o odpadach;
- 7) zakaz lokalizacji przedsięwzięć mogących zawsze znacząco oddziaływać na środowisko z wyjątkiem:
 - a) inwestycji celu publicznego,
 - b) budowy i remontów: dróg, sieci uzbrojenia technicznego;
- 8) zakaz lokalizacji zakładów o zwiększonym lub dużym ryzyku wystąpienia poważnych awarii;
- 9) w przypadku odprowadzania wód opadowych i roztopowych do ziemi lub urządzeń wodnych, uwzględnienie przepisów odrębnych w sprawie substancji szczególnie szkodliwych dla środowiska wodnego oraz warunków, jakie należy spełnić przy wprowadzaniu do wód lub do ziemi ścieków, a także przy odprowadzaniu wód opadowych lub roztopowych do wód lub do urządzeń wodnych;
- 10) zakaz lokalizacji wszelkich inwestycji dotyczących recyklingu, składowania lub przetwarzania odpadów;
- 11) odprowadzenie ścieków bytowych do sieci kanalizacji sanitarnej, z dopuszczeniem indywidualnych rozwiązań w tym zakresie, w tym szczelnych zbiorników na ścieki, o ile nie ma możliwości odprowadzenia ścieków do sieci kanalizacji sanitarnej oraz zgodnie z przepisami odrębnymi;

- 12) zakaz stosowania przydomowych oczyszczalni do oczyszczania ścieków;
- 13) zapewnienie dopuszczalnych poziomów hałasu w środowisku na terenach RZM jak dla terenów zabudowy zagrodowej.

§ 6. W zakresie kształtowania krajobrazu nie podejmuje się ustaleń.

§ 7. W zakresie zasad ochrony dziedzictwa kulturowego i zabytków, w tym krajobrazów kulturowych, oraz dóbr kultury współczesnej, ustala się:

- 1) lokalizację wyznaczonego na rysunku planu obiektu zabytkowego, który jest wpisany do gminnej ewidencji zabytków: zagroda młyńska: dom młynarza ze śrutownikiem, ob. dom nr 16, mur., 2 poł. XIX w., dz. nr 85, 87/5;
- 2) objęcie obiektu, o którym mowa w pkt 1 ochroną konserwatorską poprzez konieczność jego zachowania;
- 3) ochronę bryły, wyglądu zewnętrznego oraz zachowanych elementów architektonicznych we wnętrzu budynków, o których mowa w pkt 1;
- 4) nakaz zachowania:
 - a) wyglądu i wystroju historycznych elewacji poprzez zachowanie autentycznych detali architektonicznych, wymiarów i wykrojów otworów okiennych i drzwiowych, w tym zakaz ocieplania elewacji,
 - b) istniejących wysokości, kształtu dachów i historycznego rodzaju pokrycia dachowego,
 - c) zabytkowych elementów we wnętrzu obiektu, takich jak: klatki schodowe, posadzki, stolarka okienna i drzwiowa, ozdobne piece kafłowe – możliwość wymiany po uzyskaniu uzgodnienia z wojewódzkim konserwatorem zabytków,
 - d) historycznych brył i gabarytów obiektu;
- 5) ochronę wyznaczonej na rysunku planu, strefy gminnej ewidencji zabytków archeologicznych.

§ 8. W zakresie wymagań wynikających z potrzeb kształtowania przestrzeni publicznych nie podejmuje się ustaleń.

§ 9. Na terenach zabudowy zagrodowej, oznaczonych na rysunku planu symbolami 1RZM, 2RZM oraz 3RZM ustala się następujące parametry i wskaźniki kształtowania zabudowy oraz zagospodarowania terenu:

- 1) lokalizację budynków mieszkalnych w zabudowie zagrodowej;

- 2) dopuszczenie lokalizacji garaży, budynków gospodarczych, wiat a także budynków inwentarskich związanych z produkcją rolną oraz obiektów i budowli rolniczych;
- 3) sytuowanie budynków z uwzględnieniem linii zabudowy, zgodnie z rysunkiem;
- 4) dopuszczenie lokalizacji zbiorników na płynne odchody zwierzęce w liniach zabudowy przy zachowaniu przepisów odrębnych;
- 5) maksymalną powierzchnię zabudowy – 50% powierzchni działki;
- 6) minimalną powierzchnię biologicznie czynną – 30% powierzchni działki;
- 7) intensywność zabudowy dla działki od 0,01 do 0,9;
- 8) wysokość zabudowy:
 - a) dla budynków mieszkalnych do 2 kondygnacji nadziemnych, przy czym nie więcej niż 10 m do najwyższego punktu dachu,
 - b) dla garaży i budynków gospodarczych nie więcej niż 5 m do najwyższego punktu dachu;
 - c) dla pozostałych budynków, wiat i budowli rolniczych nie więcej niż 12 m;
- 9) stosowanie dachów płaskich lub jednospadowych, dwuspadowych lub wielospadowych, o kącie nachylenia głównych połaci dachowych do 50°;
- 10) powierzchnię nowo wydzielonej działki zgodnie z przepisami odrębnymi w zakresie podziału gruntów rolnych;
- 11) w zakresie ochrony zabytków zasady zgodne z § 7;
- 12) dostępność komunikacyjną terenów z przyległych terenów dróg publicznych oraz wewnętrznych.

§ 10. Na terenie drogi lokalnej, oznaczonym na rysunku planu symbolem KDL, w zakresie zasad kształtowania zabudowy oraz wskaźników zagospodarowania terenu ustala się:

- 1) sytuowanie jezdni o parametrach zgodnie z przepisami odrębnymi i co najmniej jednostronnego chodnika;
- 2) dopuszczenie usytuowania dodatkowych, innych niż ustalone w pkt. 1, elementów infrastruktury transportowej, w tym stanowisk postojowych i ścieżek rowerowych;
- 3) szerokość pasa drogowego w liniach rozgraniczających, zgodnie z rysunkiem planu.

§ 11. W zakresie granic i sposobów zagospodarowania terenów lub obiektów podlegających ochronie, na podstawie odrębnych przepisów, terenów górniczych, a także obszarów szczególnego zagrożenia powodzią, obszarów osuwania się mas ziemnych, krajobrazów priorytetowych określonych w audycie krajobrazowym oraz w planach zagospodarowania przestrzennego województwa nie podejmuje się ustaleń.

§ 12. 1. W planie nie wyznacza się terenów wymagających wszczęcia postępowania scalania i podziału nieruchomości w rozumieniu przepisów odrębnych;

2. W zakresie szczegółowych zasad i warunków scalania i podziału nieruchomości nie podejmuje się ustaleń.

§ 13. W zakresie szczególnych warunków zagospodarowania terenów oraz ograniczeń w ich użytkowaniu, w tym zakazu zabudowy ustala się:

- 1) uwzględnienie w zagospodarowaniu terenów wymagań i ograniczeń wynikających z przebiegu istniejących sieci infrastruktury technicznej;
- 2) zakaz lokalizacji budynków na terenie KDL.

§ 14. W zakresie zasad modernizacji, rozbudowy i budowy systemów komunikacji ustala się:

- 1) zachowanie ciągłości powiązań elementów pasa drogowego, w szczególności jezdni, pieszo-jezdni, dróg pieszo-rowerowych w granicy obszaru planu oraz z zewnętrznym układem komunikacyjnym;
- 2) uwzględnienie wymagań technicznych wynikających z oświetlenia terenów komunikacji oraz lokalizacji istniejących i planowanych urządzeń infrastruktury technicznej;
- 3) zapewnienie stanowisk postojowych, w ilości nie mniejszej niż 2 stanowiska na 1 budynek mieszkalny, w tym dla pojazdów zaopatrzonych w kartę parkingową zgodnie z przepisami odrębnymi.

§ 15. W zakresie zasad modernizacji, rozbudowy i budowy systemów infrastruktury technicznej ustala się:

- 1) powiązanie sieci infrastruktury technicznej z układem zewnętrznym oraz zapewnienie dostępu do sieci zgodnie z przepisami odrębnymi;
- 2) dopuszczenie robót budowlanych w zakresie sieci infrastruktury technicznej;
- 3) dopuszczenie lokalizacji sieci infrastruktury technicznej na terenach komunikacji za zezwoleniem zarządcy drogi;
- 4) zaopatrzenie w wodę z sieci wodociągowej;

- 5) w przypadku braku możliwości przyłączenia do sieci wodociągowej dopuszcza się indywidualne rozwiązania w zakresie poboru wody z uwzględnieniem zakazów określonych w ustaleniach niniejszej uchwały oraz zgodnie z przepisami odrębnymi;
- 6) odprowadzenie ścieków komunalnych do sieci kanalizacji sanitarnej z uwzględnieniem § 5 pkt 11;
- 7) odprowadzanie wód opadowych i roztopowych w granicach działki przy uwzględnieniu § 5 pkt 9;
- 8) dopuszczenie odprowadzania wód opadowych i roztopowych do sieci kanalizacji deszczowej;
- 9) zaopatrzenie w gaz z sieci gazowej;
- 10) dopuszczenie zaopatrzenia w gaz z indywidualnych zbiorników na gaz płynny;
- 11) zaopatrzenie w ciepło wytwarzane z paliw: płynnych, gazowych i stałych charakteryzujących się niskimi wskaźnikami emisji zgodnie z przepisami odrębnymi lub energii elektrycznej;
- 12) zaopatrzenie w energię elektryczną z sieci elektroenergetycznej;
- 13) dopuszczenie lokalizacji nowych linii elektroenergetycznych i telekomunikacyjnych jako kablowych.

§ 16. Nie określa się innych niż dotychczasowe sposobów i terminów tymczasowego zagospodarowania, urządzenia i użytkowania terenów.

§ 17. Ustala się stawkę służącą naliczeniu jednorazowej opłaty, o której mowa w art. 36 ust. 4 ustawy z dnia 27 marca 2003 r. o planowaniu i zagospodarowaniu przestrzennym w wysokości 30%.

§ 18. Wykonanie niniejszej uchwały powierza się Burmistrzowi Wyrzyska.

§ 19. Uchwała wchodzi w życie po upływie 14 dni od dnia jej ogłoszenia w Dzienniku Urzędowym Województwa Wielkopolskiego.



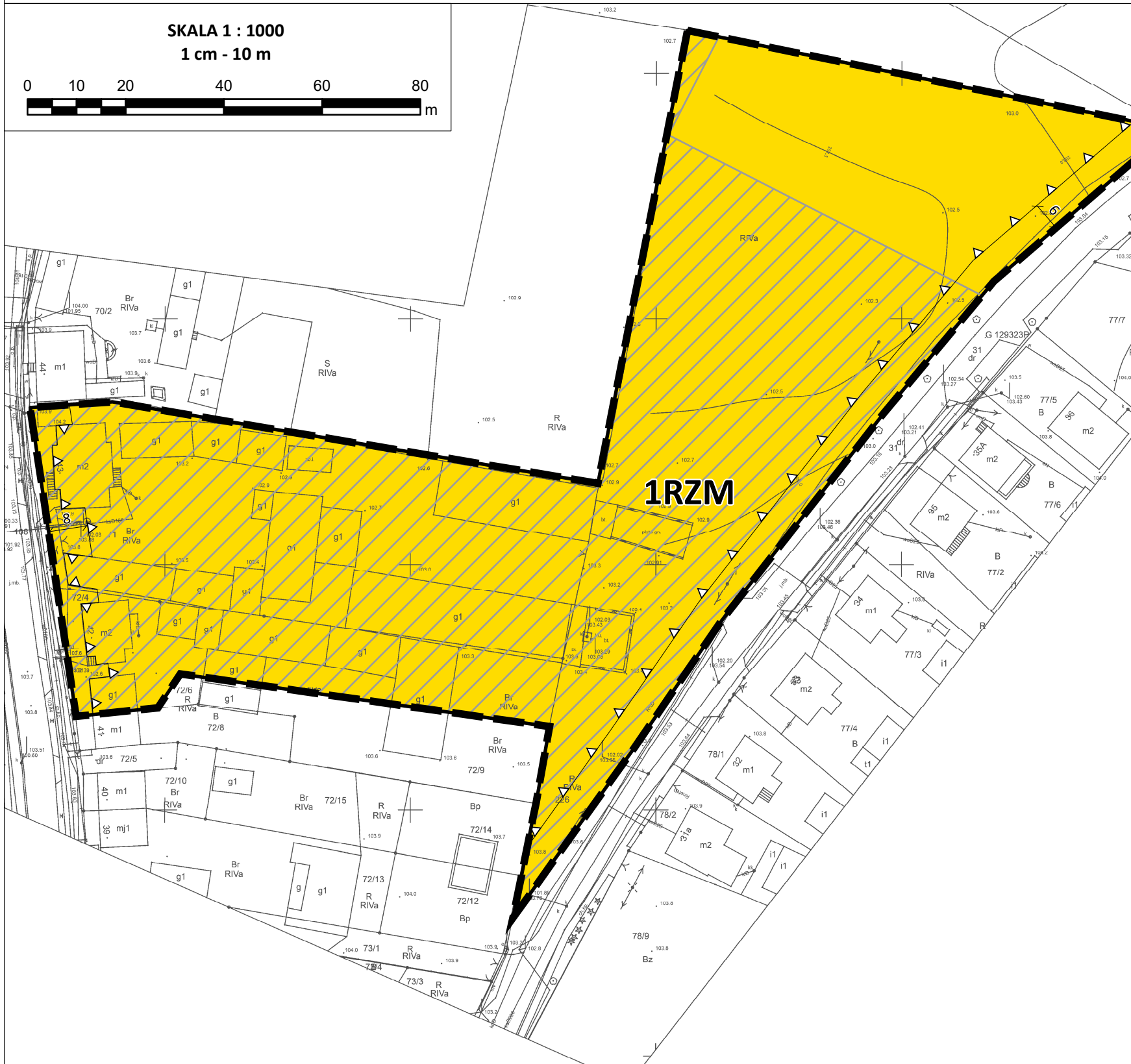
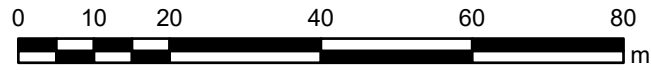
MIJSCOWY PLAN ZAGOSPODAROWANIA PRZESTRZENNEGO CZĘŚCI WSI FALMIEROWO I KOŚCIERZYN WIELKI

ZAŁĄCZNIK NR 1 DO UCHWAŁY NR LXVI/611/2023
RADY MIEJSKIEJ W WYRZYSKU Z DNIA 16 CZERWCA 2023 R.

UKŁAD WSPÓŁRZĘDNYCH PL-2000
ŹRÓDŁO MAPY ZASADNICZEJ W POSTACI WEKTOROWEJ:
STAROSTA PILSKI
LICENCJA NR WGK.6642.1.2765.2022_3019_P



SKALA 1 : 1000
1 cm - 10 m



1RZM

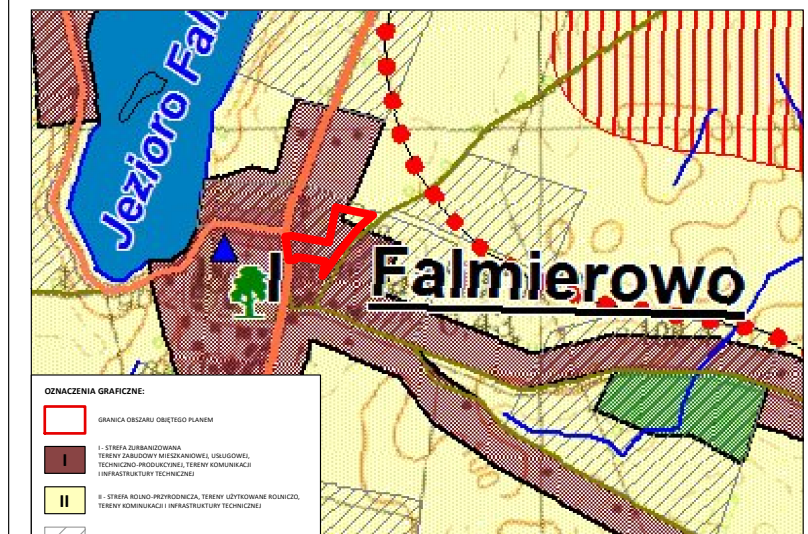
OZNACZENIA GRAFICZNE:

- GRANICA OBSZARU OBJĘTEGO MIJSCOWYM PLANEM ZAGOSPODAROWANIA PRZESTRZENNEGO
- LINIE ROZGRANICZAJĄCE TERENY O RÓŻNYM PRZEZNACZENIU LUB RÓŻNYCH ZASADACH ZAGOSPODAROWANIA
- NIEPRZEKRACZALNA LINIA ZABUDOWY
- RZM** TEREN ZABUDOWY ZAGRODOWEJ
- STREFA GMINNEJ EWIDENCJI ZABYTKÓW ARCHEOLOGICZNYCH
- WYMIAROWANIE WYRAŻONE W METRACH

OBZAR PLANU LEŻY W GRANICACH:
- GZWP NR 133 ZBIORNIK MIĘDZYMORENOWY MŁOTKOWO

WYRYS ZE STUDIUM UWARUNKOWAŃ I KIERUNKÓW ZAGOSPODAROWANIA PRZESTRZENNEGO GMINY WYRZYSK

SKALA 1 : 20 000




- ### OZNACZENIA GRAFICZNE:
- GRANICA OBSZARU OBJĘTEGO PLANEM
 - I. STREFA ZABUDOWY MIESZKANIOWEJ, USŁUGOWEJ, TECHNICZNEJ, PRZEMISŁOWEJ, TERENY KOMUNIKACJI I INFRASTRUKTURY TECHNICZNEJ
 - II. STREFA ROZWOJU PRZEMISŁOWO-RODNICZEGO, TERENY UŻYTKOWANE ROLNICZO, TERENY KOMUNIKACJI I INFRASTRUKTURY TECHNICZNEJ



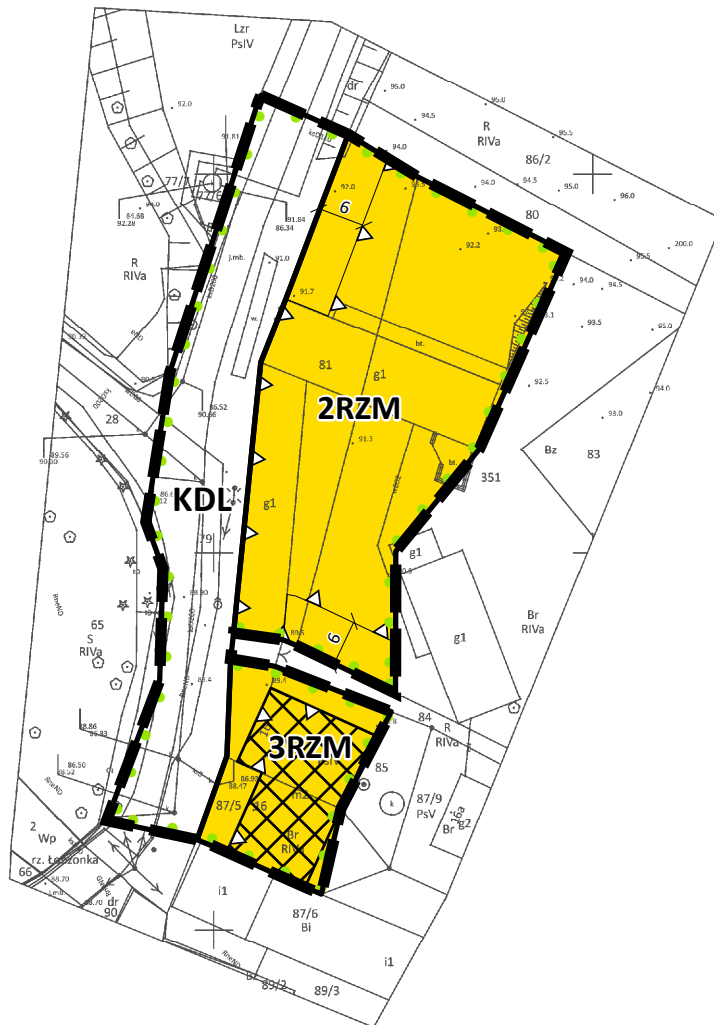
MIEJSCOWY PLAN ZAGOSPODAROWANIA PRZESTRZENNEGO CZĘŚCI WSI FALMIEROWO I KOŚCIERZYN WIELKI

ZAŁĄCZNIK NR 2 DO UCHWAŁY NR LXVI/611/2023
RADY MIEJSKIEJ W WYRZYSKU Z DNIA 16 CZERWCA 2023 R.

SKALA 1 : 1000
1 cm - 10 m

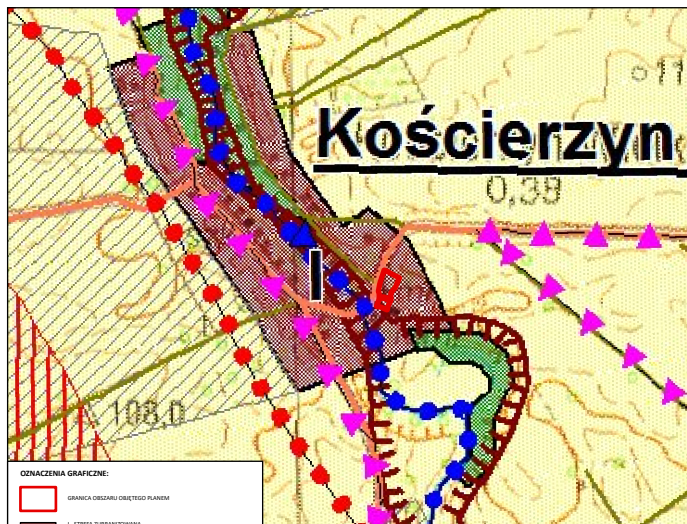


UKŁAD WSPÓŁRZĘDNYCH PL-2000
ŹRÓDŁO MAPY ZASADNICZEJ W POSTACI WEKTOROWEJ:
STAROSTA PILSKI
LICENCJA NR W GK.6642.1.2765.2022_3019_P



WYRYS ZE STUDIUM UWARUNKOWAŃ I KIERUNKÓW ZAGOSPODAROWANIA PRZESTRZENNEGO GMINY WYRZYSK

SKALA 1 : 20 000



OZNACZENIA GRAFICZNE:



GRANICA OBSZARU OBJĘTEGO MIEJSCOWYM PLANEM ZAGOSPODAROWANIA PRZESTRZENNEGO



LINIE ROZGRANICZAJĄCE TERENY O RÓŻNYM PRZEZNACZENIU LUB RÓŻNYCH ZASADACH ZAGOSPODAROWANIA



NIEPRZEKRACZALNA LINIA ZABUDOWY



TERENY ZABUDOWY ZAGRODOWEJ



TEREN DROGI LOKALNEJ



OBIEKTY UJĘTE W GMINNEJ EWIDENCJI ZABYTKÓW



OBSZAR CHRONIONEGO KRAJOBRAZU "DOLINA ŁOBŻONKI I BORY KUJAŃSKIE"



WYMIAROWANIE WYRAŻONE W METRACH

OBZAR PI ANI I FŃY W GRANICACH

Rozstrzygnięcie Rady Miejskiej w Wyrzysku o sposobie rozpatrzenia uwag wniesionych do projektu miejscowego planu zagospodarowania przestrzennego części wsi Falmierowo i Kościerzyn Wielki

Na podstawie art. 20 ust. 1 ustawy z dnia 23 marca 2003 r. o planowaniu i zagospodarowaniu przestrzennym (t.j. Dz.U. z 2023 r. poz. 977) Rada Miejskiej w Wyrzysku rozstrzyga, co następuje:

§ 1. W terminie do dnia 10 lutego 2023 roku nie wpłynęła żadna uwaga do projektu miejscowego planu zagospodarowania przestrzennego części wsi Falmierowo i Kościerzyn Wielki. W związku z czym Rada Miejska w Wyrzysku nie rozstrzyga o sposobie rozpatrzenia uwag.

§ 2. W terminie do dnia 18 maja 2023 roku nie wpłynęła żadna uwaga do projektu miejscowego planu zagospodarowania przestrzennego części wsi Falmierowo i Kościerzyn Wielki. W związku z czym Rada Miejska w Wyrzysku nie rozstrzyga o sposobie rozpatrzenia uwag.

**Rozstrzygnięcie Rady Miejskiej w Wyrzysku o sposobie realizacji zapisanych
w planie, inwestycji z zakresu infrastruktury technicznej, które należą do zadań własnych gminy, oraz
o zasadach ich finansowania.**

Na podstawie art. 20 ust.1 ustawy z 27 marca 2003 r. o planowaniu i zagospodarowaniu przestrzennym (t.j. Dz. U. z 2023 r., poz. 977) Rada Miejska w Wyrzysku rozstrzyga, co następuje:

§ 1. Sposób realizacji zapisanych w planie inwestycji z zakresu infrastruktury technicznej:

1. Zadania w zakresie infrastruktury technicznej prowadzić będą właściwe przedsiębiorstwa, w kompetencji których leży rozwój sieci: wodociągowej i kanalizacji sanitarnej, energetycznej, gazociągowej i ciepłej, zgodnie z miejscowym planem zagospodarowania przestrzennego oraz na podstawie przepisów odrębnych. Zadania w zakresie gospodarki odpadami realizowane będą zgodnie z miejscowym planem zagospodarowania przestrzennego, zgodnie z planem gospodarki odpadami oraz na podstawie przepisów odrębnych.

2. Podstawę przyjęcia do realizacji zadań określonych w miejscowym planie zagospodarowania przestrzennego, które należą do zadań własnych gminy, stanowić będą zapisy Wieloletniej Prognozy Finansowej.

3. Określenie terminów przystąpienia i zakończenia realizacji tych zadań ustalone będzie według kryteriów i zasad przyjętych przy konstruowaniu Wieloletniej Prognozy Finansowej.

4. Inwestycje realizowane mogą być etapowo w zależności od wielkości środków przeznaczonych na inwestycje.

§ 2. Zgodnie z zasadami finansowania inwestycji z zakresu infrastruktury technicznej, określonymi w planie, finansowanie to odbywać się będzie poprzez:

- 1) Wydatki z budżetu gminy;
- 2) Współfinansowanie środkami zewnętrznymi, poprzez budżet gminy – w ramach m.in.:
 - a) dotacji unijnych,
 - b) dotacji samorządu województwa,
 - c) dotacji i pożyczek z funduszy celowych,
 - d) kredytów i pożyczek bankowych,

e) innych środków zewnętrznych;

3) Udział inwestorów w finansowaniu w ramach porozumień o charakterze cywilno – prawnym lub w formie partnerstwa publiczno – prywatnego – „PPP”, a także właścicieli nieruchomości.

Załącznik Nr 5 do uchwały Nr LXVI/611/2023
Rady Miejskiej w Wyrzysku
z dnia 16 czerwca 2023 r.

Zalacznik5.gml



**Dane przestrzenne, o których mowa w art. 67a ust. 3 i 5 ustawy z dnia 27 marca 2003 r.
o planowaniu i zagospodarowaniu przestrzennym (j.t. Dz.U. z 2023 r. poz. 977) ujawnione zostaną
po kliknięciu w ikonę**

Uzasadnienie
do uchwały Nr LXVI/611/2023
RADY MIEJSKIEJ W WYRZYSKU
z dnia 16 czerwca 2023 roku

1.Przedmiotowa uchwała jest konsekwencją uchwały nr XLIX/483/2022 Rady Miejskiej w Wyrzysku z dnia 20 maja 2022 r. w sprawie przystąpienia do sporządzenia miejscowego planu zagospodarowania przestrzennego części wsi Falmierowo i Kościerzyn Wielki.

2.Teren objęty opracowaniem miejscowego planu stanowi obszar o powierzchni około 1,7 ha.

3.Zgodnie z ustawą z dnia 27 marca 2003 r. o planowaniu i zagospodarowaniu przestrzennym (t.j. Dz. U. z 2023 r., poz. 977), została przeprowadzona procedura sporządzania miejscowego planu, przewidziana w art. 17.

4.Stosownie do art. 17 pkt 1 ww. ustawy, dnia 27 maja 2022 roku ukazało się ogłoszenie w prasie i obwieszczenie o przystąpieniu do sporządzania miejscowego planu zagospodarowania przestrzennego części wsi Falmierowo i Kościerzyn Wielki z możliwością składania wniosków w terminie 21 dni od dnia ukazania się ogłoszenia i obwieszczenia.

5.Stosownie do art. 17 pkt 2 ww. ustawy o planowaniu i zagospodarowaniu przestrzennym, pismem o podjęciu uchwały i przystąpieniu do sporządzenia planu zostały zawiadomione instytucje oraz organy właściwe do uzgadniania i opiniowania planu.

6.Uzgodniono zakres i stopień szczegółowości informacji wymaganych w prognozie oddziaływania na środowisko z Regionalnym Dyrektorem Ochrony Środowiska w Poznaniu, pismo znak: WOO-III.411.234.2022.MM.1 z dnia 06 lipca 2022 r. oraz z Państwowym Powiatowym Inspektorem Sanitarnym w Pile, pismo znak: ON.NS.9011.3.13.2022 z dnia 14 czerwca 2022 r.

7.Zgodnie z art. 17 pkt 4 ww. ustawy sporządzono projekt miejscowego planu zagospodarowania wraz z prognozą oddziaływania na środowisko uwzględniając ustalenia Studium uwarunkowań i kierunków zagospodarowania przestrzennego gminy Wyrzysk, a także sporządzono prognozę skutków finansowych uchwalenia miejscowego planu z uwzględnieniem art. 36 ustawy.

8.Zgodnie z art. 1 ust. 2 ustawy o planowaniu i zagospodarowaniu przestrzennym projekt miejscowego planu zagospodarowania przestrzennego:

a)uwzględnia wymagania ładu przestrzennego oraz walory architektoniczne i krajobrazowe poprzez ustalenia dotyczące zasad ochrony i kształtowania ładu przestrzennego,

b)uwzględnia wymagania ochrony środowiska, w tym gospodarowania wodami i ochrony gruntów rolnych i leśnych poprzez ustalenia zawarte m.in. w § 5 uchwały, dotyczącym zasad ochrony środowiska, przyrody i krajobrazu kulturowego,

c)określa zasady ochrony dziedzictwa kulturowego i zabytków oraz dóbr kultury współczesnej,

d)uwzględnia wymagania ochrony zdrowia oraz bezpieczeństwa ludzi i mienia, a także potrzeby osób niepełnosprawnych poprzez m. in. zapewnienie ochrony powierzchni ziemi, powietrza i wód zgodnie z przepisami o ochronie środowiska, zaopatrzenie w ciepło wytwarzane z paliw: płynnych, gazowych i stałych charakteryzujących się niskimi wskaźnikami emisji zgodnie z przepisami odrębnymi lub energii elektrycznej, zaopatrzenie w wodę z sieci wodociągowej, odprowadzenie ścieków komunalnych do sieci kanalizacji sanitarnej, nakaz uwzględnienia w zagospodarowaniu ograniczeń wynikających z przebiegu sieci infrastruktury technicznej, zapewnienie stanowisk postojowych dla pojazdów wyposażonych w kartę parkingową,

e)uwzględnia walory ekonomiczne przestrzeni ustalając zasady kształtowania zabudowy oraz wskaźniki zagospodarowania terenu, a także powierzchnię biologicznie czynną,

f)uwzględnia prawo własności do nieruchomości,

g)nie wyznacza obszarów przeznaczonych do funkcjonowania istniejących i planowanych obiektów i urządzeń niezbędnych na potrzeby obronności i bezpieczeństwa państwa,

h)uwzględnia potrzeby interesu publicznego ustalając zasady kształtowania zabudowy oraz wskaźniki zagospodarowania terenu,

i)uwzględnia potrzeby w zakresie rozwoju infrastruktury technicznej poprzez ustalenia dotyczące zasad modernizacji, rozbudowy i budowy systemów infrastruktury technicznej,

j)został sporządzony przy zapewnieniu udziału społeczeństwa, w tym przy użyciu środków komunikacji elektronicznej,

k)został sporządzony przy zachowaniu jawności i przejrzystości procedur planistycznych,

l)uwzględnia potrzebę zapewnienia odpowiedniej ilości i jakości wody, do celów zaopatrzenia ludności poprzez m.in. ustalenia uchwały dotyczące ochrony wód, ochronę Głównego zbiornika wód podziemnych, zagospodarowania wód opadowych i roztopowych, odprowadzenia ścieków bytowych i komunalnych.

9.Zgodnie z art. 1 ust. 3 ustawy o planowaniu i zagospodarowaniu przestrzennym przy sporządzaniu projektu miejscowego planu uwzględniony został interes publiczny oraz interesy prywatne, zmierzające do ochrony istniejącego stanu zagospodarowania, a także analizy ekonomiczne, środowiskowe i społeczne.

10. Projekt planu miejscowego przewiduje sytuowanie nowej zabudowy przy uwzględnieniu wymagań układu przestrzennego, efektywnego gospodarowania przestrzenią oraz walorami ekonomicznymi przestrzeni poprzez:

a) kształtowanie struktur przestrzennych przy uwzględnieniu minimalizowania transportochłonności układu przestrzennego i wykorzystaniu istniejącego układu komunikacyjnego,

b) lokalizowanie nowej zabudowy w sposób umożliwiający mieszkańcom maksymalne wykorzystanie publicznego transportu zbiorowego jako podstawowego środka transportu,

c) zapewnianie rozwiązań przestrzennych, ułatwiających przemieszczanie się pieszych i rowerzystów,

d) lokalizowanie nowej zabudowy przy wykorzystaniu istniejącego układu komunikacyjnego, istniejącej sieci elektroenergetycznej, pobliskich sieci wodociągowych, kanalizacyjnej i telekomunikacyjnej.

11. Projekt miejscowego planu zagospodarowania przestrzennego sporządzony został zgodnie z wynikami analizy oceny aktualności studium uwarunkowań i kierunków zagospodarowania przestrzennego oraz miejscowych planów zagospodarowania przestrzennego obowiązujących na terenie gminy Wyrzysk, uchwalonej uchwałą Nr VI/80/2019 Rady Miejskiej w Wyrzysku z dnia 22 lutego 2019 r., o której mowa w art. 32 ust. 1 ustawy o planowaniu i zagospodarowaniu przestrzennym.

12. Zgodnie z prognozą skutków finansowych, sporządzoną na podstawie art. 17 pkt 5) ustawy o planowaniu i zagospodarowaniu przestrzennym realizacja ustaleń planu spowoduje wzrost podatków od nieruchomości, a także nie wpłynie negatywnie na budżet gminy.

13. Na podstawie art. 17 pkt 6) lit. a) ustawy o planowaniu i zagospodarowaniu przestrzennym Burmistrz Wyrzyska uzyskał opinie do przedstawionych w projekcie miejscowego planu rozwiązań, od właściwych organów i instytucji.

14. Na podstawie art. 17 pkt 6) lit. b) ustawy o planowaniu i zagospodarowaniu przestrzennym, Burmistrz Wyrzyska uzgodnił projekt miejscowego planu z właściwymi organami i instytucjami.

15. Projekt miejscowego planu został wyłożony do publicznego wglądu w terminie od 23 grudnia 2022 roku do 27 stycznia 2023 roku oraz od 31 marca 2023 roku do 4 maja 2023 roku.

16. Dyskusja publiczna dotycząca rozwiązań przyjętych w projekcie planu odbyła się w dniu 9 stycznia 2023 roku o godzinie 16.00, na którą nikt nie przybył oraz w dniu 17 kwietnia 2023 roku o godzinie 13.30, na którą nikt nie przybył.

17. Do projektu miejscowego planu zagospodarowania przestrzennego wyłożonego do publicznego wglądu, w ustawowym terminie, tj.:

a) do dnia 10 lutego 2023 roku nie wniesiono uwag;

b) do dnia 18 maja 2023 roku nie wniesiono uwag.

18. Wobec dopełnienia procedury przewidzianej ustawą z dnia 27 marca 2003 r. o planowaniu i zagospodarowaniu przestrzennym przedłożono Radzie Miejskiej w Wyrzysku projekt uchwały w sprawie miejscowego planu zagospodarowania przestrzennego części wsi Falmierowo i Kościerzyn Wielki.

W związku z powyższym przyjęcie uchwały jest uzasadnione.



DOKUMENT PODPISANY ELEKTRONICZNIE

Dane podpisywanego dokumentu

Typ dokumentu	Uchwała
Numer dokumentu	LXVI/611/2023
Data dokumentu	2023-06-16
Organ wydający	Rada Miejska w Wyrzysku
Przedmiot regulacji	w sprawie miejscowego planu zagospodarowania przestrzennego części wsi Falmierowo i Kościerzyn Wielki
Identyfikator dokumentu	A12F914B-F02D-40EA-9EA2-6CCB0D43A67E

Informacje o złożonych podpisach elektronicznych

Podpis:	
Sygnatura	Signature-1877172423
Numer seryjny	3713409DB202784CCD4E61EB1CBE1573B95FD033
Osoba podpisująca	Roman Aleksander Łuka
Instytucja	Rada Miejska w Wyrzysku
Kraj	PL
Data złożenia podpisu	16.06.2023 15:26:00
Zakres podpisu	Cały dokument
Wystawca certyfikatu	VATPL-5260300517 COPE SZAFIR - Kwalifikowany Krajowa Izba Rozliczeniowa S.A. PL