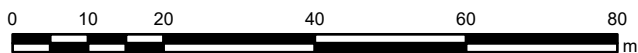




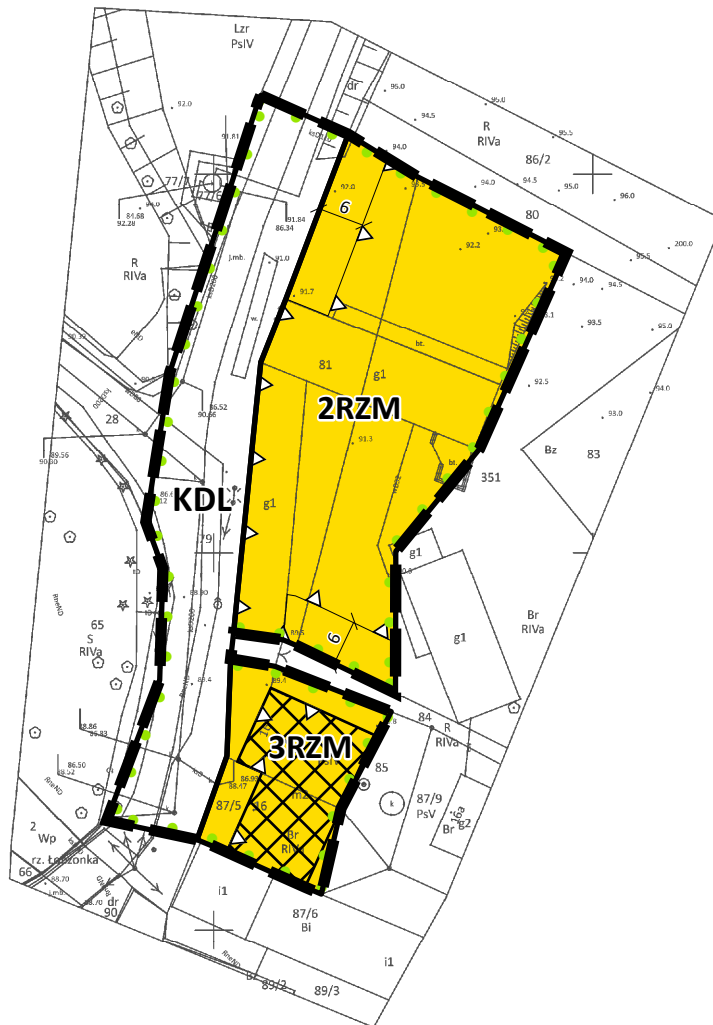
MIEJSCOWY PLAN ZAGOSPODAROWANIA PRZESTRZENNEGO CZĘŚCI WSI FALMIEROWO I KOŚCIERZYN WIELKI

ZAŁĄCZNIK NR 2 DO UCHWAŁY NR LXVI/611/2023
RADY MIEJSKIEJ W WYRZYSKU Z DNIA 16 CZERWCA 2023 R.

SKALA 1 : 1000
1 cm - 10 m

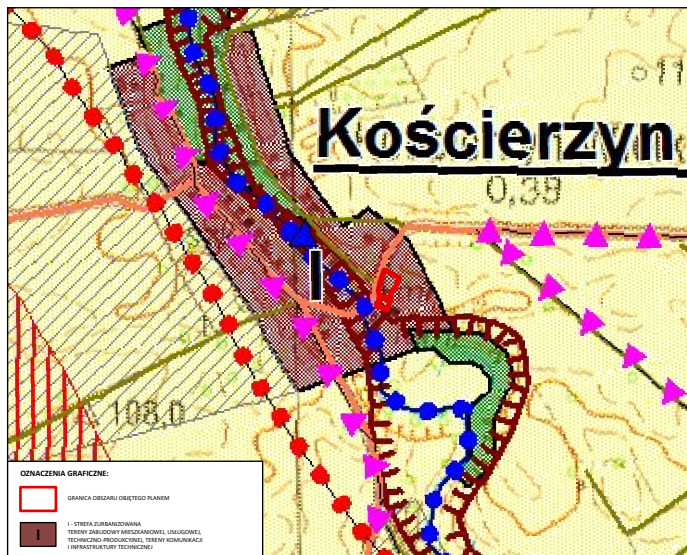


UKŁAD WSPÓŁRZĘDNYCH PL-2000
ŹRÓDŁO MAPY ZASADNICZEJ W POSTACI WEKTOROWEJ:
STAROSTA PILSKI
LICENCJA NR WGK.6642.1.2765.2022_3019_P





WYRYS ZE STUDIUM UWARUNKOWAŃ I KIERUNKÓW ZAGOSPODAROWANIA PRZESTRZENNEGO GMINY WYRZYSK

SKALA 1 : 20 000



OZNACZENIA GRAFICZNE:

-  GRANICA OBSZARU OBJĘTEGO MIEJSCOWYM PLANEM ZAGOSPODAROWANIA PRZESTRZENNEGO
-  LINIE ROZGRANICZAJĄCE TERENY O RÓŻNYM PRZEZNACZENIU LUB RÓŻNYCH ZASADACH ZAGOSPODAROWANIA
-  NIEPRZEKRACZALNA LINIA ZABUDOWY
-  TERENY ZABUDOWY ZAGRODOWEJ
-  TEREN DROGI LOKALNEJ
-  OBIEKTY UJĘTE W GMINNEJ EWIDENCJI ZABYTKÓW
-  OBSZAR CHRONIONEGO KRAJOBRAZU "DOLINA ŁOŹBONKI I BORY KUJAŃSKIE"
-  WYMIAROWANIE WYRAŻONE W METRACH

OBSZAR PLANU LEŻY W GRANICACH:

- GZWP NR 133 ZBIORNIK MIĘDZYMORENOWY MŁOTKOWO