


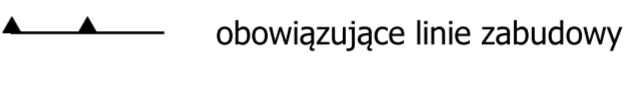






MIEJSCOWY PLAN ZAGOSPODAROWANIA PRZESTRZENNEGO OBSZARU WYRZYSK SKARBOWY

RYSUNEK CZ. 1










SKALA 1:1000

50 0 50 100 150 m

LEGENDA:

-  granice planu
-  obowiązujące linie zabudowy
-  nieprzekraczalne linie zabudowy
-  budynki zabytkowe
-  granice zespołu stanowisk archeologicznych
-  stanowiska archeologiczne
-  granice obszaru chronionego krajobrazu "Dolina Łobzonki i Bory Kujańskie"
-  elektroenergetyczna linia napowietrzna SN 15 kV z pasem technologicznym

w liniach rozgraniczających, oznaczone poniższymi symbolami literowymi poprzedzonymi numerami, ukazano:

-  MN-U - tereny zabudowy mieszkaniowej jednorodzinnej lub usług
-  MW - tereny zabudowy mieszkaniowej wielorodzinnej
-  tereny komunikacji drogowej publicznej:
KDZ - tereny drogi zbiorczej
-  KR - tereny komunikacji drogowej wewnętrznej
-  IW - teren infrastruktury technicznej - teren wodociągów
-  RN - tereny rolnictwa z zakazem zabudowy, w tym:
RNL - tereny łąk i pastwisk
RNR - teren gruntów ornych i upraw
-  tereny zabudowy związanej z rolnictwem:
RZM - tereny zabudowy zagrodowej
RZP - teren produkcji w gospodarstwach rolnych, hodowlanych i ogrodniczych
-  WS - teren wód powierzchniowych śródlądowych
-  ZP - teren zieleni urządzonej

cały obszar planu znajduje się w zasięgu głównego zbiornika wód podziemnych nr 133 "Młotkowo"

wrysy ze studium



oznaczenia:

-  granice planu
-  strefa zurbanizowana
-  wody
-  obszar chronionego krajobrazu
-  drogi główne przysp. i ekspresowe
-  zespoły stan. arch.
-  drogi pozostałe