
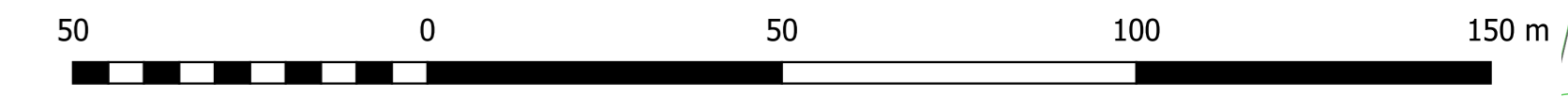


# MIEJSCOWY PLAN ZAGOSPODAROWANIA PRZESTRZENNEGO OBSZARU WYRZYSK SKARBOWY

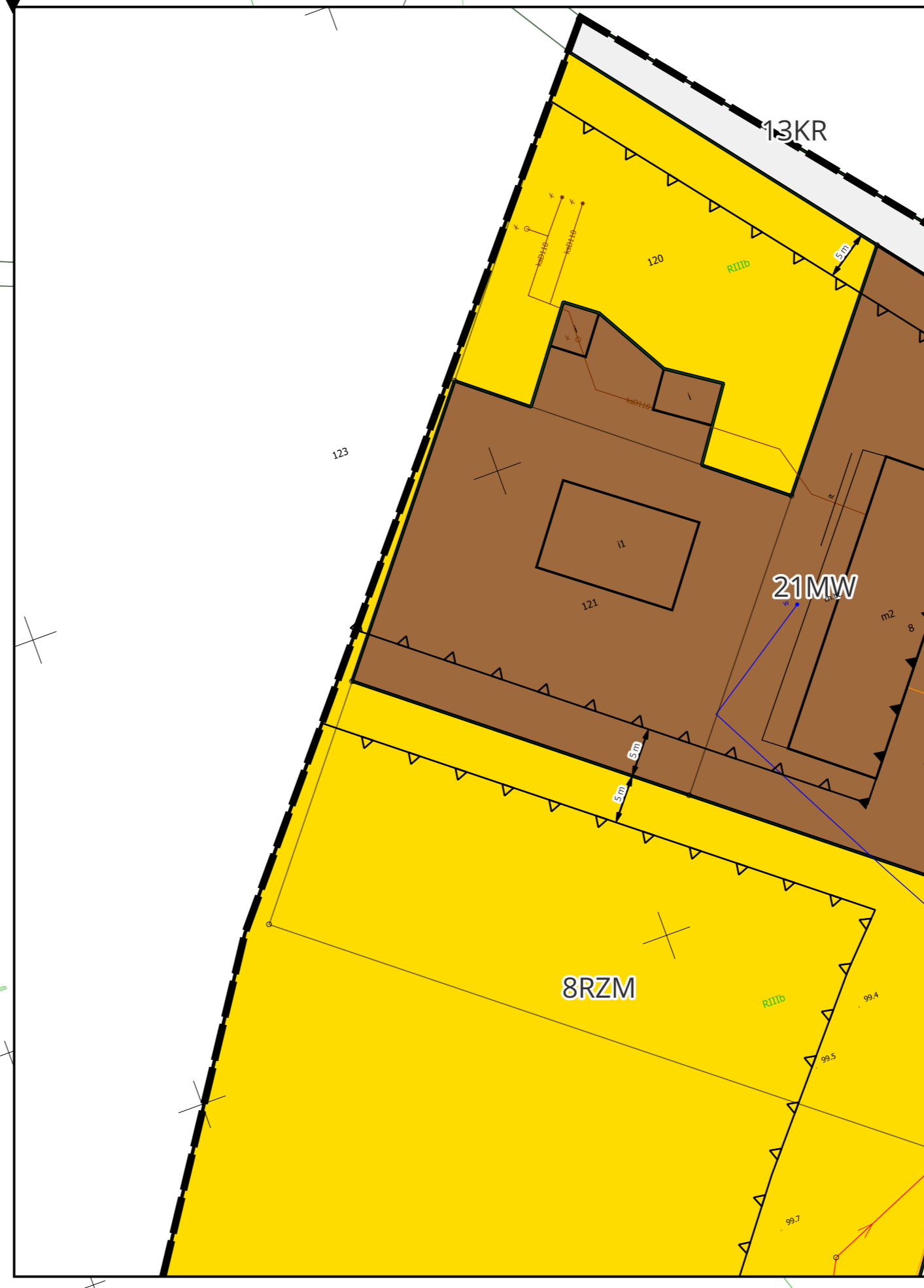
RYSUNEK CZ. 2

SKALA 1:1000



WYKONANO NA MAPIE ZAGOSPODAROWANIA W WERSIE CYFROWYM W SKALI 1:1000  
LEGŁAD WYPOKAZUJĄCYMCH PL. 2000(6)  
z pakietowego zasada geodezyjnego kartograficznego  
(Stawozd Plan - PODOK w Plc - Licencja nr WSK.6642.1.39.2025\_3019.P)

powiększenie do skali 1:500 zaznaczonego fragmentu rysunku



## LEGENDA:

- granice planu
- obowiązujące linie zabudowy
- nieprzekraczalne linie zabudowy
- budynki zabytkowe
- granice zespołu stanowisk archeologicznych
- stanowiska archeologiczne
- granice obszaru chronionego krajobrazu "Dolina Łobzotki i Bory Kupańskie"
- elektroenergetyczna linia napowietrzna SN 15 kV z pasem technologicznym
- istniejący rów na terenie ZBRZP

w liniach rozgraniczających, oznaczone poniższymi symbolami  
literowymi poprzedzonymi numerami, ukazano:

- MN-U - tereny zabudowy mieszkaniowej jednorodzinnej lub usług
- MW - tereny zabudowy mieszkaniowej wielorodzinnej
- tereny komunikacji drogowej publicznej: KDZ - tereny drogi zbiorczej
- KR - tereny komunikacji drogowej wewnętrznej
- IW - tereny infrastruktury technicznej - teren wodociągów
- RN - tereny rolnictwa z zakazem zabudowy, w tym: RNL - tereny łąk i pastwisk
- RNR - tereny gruntów ornych i upraw
- tereny zabudowy związanej z rolnictwem: RZM - tereny zabudowy zagrodowej
- RZP - teren produkcji w gospodarstwach rolnych, hodowlanych i ogrodniczych
- WS - teren wód powierzchniowych śródlądowych
- ZP - teren zieleni urządzonej

cały obszar planu znajduje się w zasięgu głównego zbiornika wód podziemnych nr 133 "Młokowo"

## wyrz ze studium



## oznaczenia:

- granice planu
- wody
- strefa zurbanizowana
- drogi główne przysp. i ekspresowe
- obszar chronionego krajobrazu
- drogi pozostałe
- zespoły stan. arch.