


PROGNOZA ODDZIAŁYWANIA NA ŚRODOWISKO

dotycząca projektu miejscowego planu zagospodarowania przestrzennego
obszaru Wyrzysk Skarbowy

opracowanie:

mgr inż. Katarzyna Milczarek



Katarzyna Milczarek
mgr inż. gospodarki przestrzennej
nr dyplomu 126165 z dn. 30.06.2014r.
Uniwersytet im. A. Mickiewicza w Poznaniu

7 marca 2025 r. / aktualizacja lipiec 2025 r.

SPIS TREŚCI

1. Informacje ogólne.....	3
1.1. Przedmiot i cel opracowania, podstawy prawne	3
1.2. Metoda opracowania, wykorzystane materiały	3
2. Charakterystyka stanu i funkcjonowania środowiska	5
2.1. Położenie i użytkowanie terenu.....	5
2.2. Rzeźba terenu	6
2.3. Budowa geologiczna, surowce mineralne	7
2.4. Warunki wodne	8
2.5. Gleby	11
2.6. Formy ochrony przyrody.....	12
2.7. Flora i fauna	14
2.8. Dziedzictwo kulturowe i zabytki.....	15
2.9. Klimat lokalny.....	15
2.10. Jakość powietrza.....	16
2.11. Klimat akustyczny.....	16
3. Informacja o zawartości i głównych celach projektu miejscowego planu zagospodarowania przestrzennego.....	19
3.1. Cel opracowania projektu planu.....	19
3.2. Ustalenia projektu planu.....	19
3.3. Powiązania z innymi dokumentami.....	20
3.4. Potencjalne zmiany stanu środowiska w przypadku braku realizacji ustaleń projektu planu	24
4. Istniejące problemy ochrony środowiska istotne z punktu widzenia projektu planu	24
5. Cele ochrony środowiska ustanowione na szczeblu międzynarodowym, wspólnotowym i krajowym oraz sposoby ich uwzględniania w projekcie planu	25
6. Przewidywane oddziaływanie ustaleń projektu planu na środowisko.....	30
6.1. Oddziaływanie na powierzchnię ziemi.....	30
6.2. Oddziaływanie na krajobraz.....	32
6.3. Oddziaływanie na powietrze	32
6.4. Oddziaływanie na klimat.....	34
6.5. Oddziaływanie na wody	35
6.6. Oddziaływanie na zasoby naturalne	38
6.7. Oddziaływanie na rośliny, zwierzęta, różnorodność biologiczną	38
6.8. Oddziaływanie na dobra materialne i zabytki	40
6.9. Oddziaływanie na ludzi i klimat akustyczny.....	40
6.10. Oddziaływanie na formy ochrony przyrody, w tym na cele i przedmiot ochrony obszaru Natura 2000 i integralność tego obszaru	43
6.11. Oddziaływanie na całość środowiska przyrodniczego	45
7. Informacja o możliwym transgranicznym oddziaływaniu na środowisko	46
8. Rozwiązania mające na celu zapobieganie, ograniczanie lub kompensację przyrodniczą negatywnych oddziaływań na środowisko	46
9. Przewidywane metody analizy skutków realizacji ustaleń projektu planu oraz częstotliwość jej przeprowadzania.....	47
10. Rozwiązania alternatywne do rozwiązań zawartych w projekcie planu lub wyjaśnienie ich braku	47
11. Streszczenie.....	47

1. Informacje ogólne

1.1. Przedmiot i cel opracowania, podstawy prawne

Przedmiotem opracowania jest prognoza oddziaływania na środowisko dotycząca projektu miejscowego planu zagospodarowania przestrzennego obszaru Wyrzysk Skarbowy, zwanego w dalszej części opracowania „projektem planu”. Projekt planu sporządzany jest na podstawie uchwały Nr IX/78/2024 Rady Miejskiej w Wyrzysku z dnia 20 grudnia 2024 r.

Podstawę prawną do wykonania niniejszej prognozy oddziaływania na środowisko stanowią:

- ustawa z dnia 3 października 2008 r. o udostępnianiu informacji o środowisku i jego ochronie, udziale społeczeństwa w ochronie środowiska oraz ocenach oddziaływania na środowisko (Dz. U. z 2024 r. poz. 1112 ze zm.),
- ustawa z dnia 27 marca 2003 r. o planowaniu i zagospodarowaniu przestrzennym (Dz. U. z 2024 r. poz. 1130 ze zm.),
- uzgodnienia zakresu i stopnia szczegółowości informacji wymaganych z prognozie oddziaływania na środowisko z Regionalnym Dyrektorem Ochrony Środowiska w Poznaniu (pismo nr WPP-III.411.43.2025.AK.1/WOO-III.411.564.2024.AK.1) oraz Państwowym Powiatowym Inspektorem Sanitarnym w Pile (pismo nr ON-NS.9011.13.2025 z dnia 14.01.2025 r.), z których wynika, że prognozę należy opracować w pełnym zakresie zgodnie z art. 51 ust. 2 oraz art. 52 ust. 1 i 2 ustawy z dnia 3 października 2008 r. o udostępnianiu informacji o środowisku i jego ochronie, udziale społeczeństwa w ochronie środowiska oraz o ocenach oddziaływania na środowisko.

Głównym celem prognozy jest określenie skutków działań związanych ze zmianą sposobu zagospodarowania terenu i ich wpływ na całokształt środowiska, jego poszczególne komponenty oraz na warunki życia i zdrowie ludzi.

1.2. Metoda opracowania, wykorzystane materiały

W prognozie oddziaływania na środowisko analizie i ocenie podlega projekt uchwały w sprawie miejscowego planu zagospodarowania przestrzennego, część tekstowa uchwały oraz rysunek planu, stanowiący obowiązujący załącznik graficzny uchwały.

Zgodnie z art. 51 ust. 2 ustawy z dnia 3 października 2008 r. o udostępnianiu informacji o środowisku i jego ochronie, udziale społeczeństwa w ochronie środowiska oraz ocenach oddziaływania na środowisko, prognoza oddziaływania na środowisko zawiera:

- informacje o zawartości, głównych celach projektowanego dokumentu oraz jego powiązaniach z innymi dokumentami,
- informacje o metodach zastosowanych przy sporządzaniu prognozy,
- propozycje dotyczące przewidywanych metod analizy skutków postanowień projektowanego dokumentu oraz częstotliwości jej przeprowadzenia,
- informacje o możliwym transgranicznym oddziaływaniu na środowisko,
- streszczenie sporządzone w języku niespecjalistycznym,
- oświadczenie autora, a w przypadku gdy wykonawcą prognozy jest zespół autorów – kierującego tym zespołem, o spełnieniu wymagań, o których mowa w art. 74a ust. 2, stanowiące załącznik do prognozy,
- datę sporządzenia prognozy, imię, nazwisko i podpis autora, a w przypadku gdy wykonawcą prognozy jest zespół autorów - imię, nazwisko i podpis kierującego tym zespołem oraz imiona, nazwiska i podpisy członków zespołu autorów.

Ponadto prognoza określa, analizuje i ocenia:

- istniejący stan środowiska oraz potencjalne zmiany tego stanu w przypadku braku realizacji projektowanego dokumentu,
- stan środowiska na obszarach objętych przewidywanym znaczącym oddziaływaniem,
- istniejące problemy ochrony środowiska istotne z punktu widzenia realizacji projektowanego dokumentu, w szczególności dotyczące obszarów podlegających ochronie na podstawie ustawy z dnia 16 kwietnia 2004 r. o ochronie przyrody,

- cele ochrony środowiska ustanowione na szczeblu międzynarodowym, wspólnotowym i krajowym, istotne z punktu widzenia projektowanego dokumentu oraz sposoby, w jakich te cele i inne problemy środowiska zostały uwzględnione podczas opracowywania dokumentu,
- przewidywane znaczące oddziaływania, w tym oddziaływania bezpośrednie, pośrednie, wtórne, skumulowane, krótkoterminowe, średnioterminowe i długoterminowe, stałe i chwilowe oraz pozytywne i negatywne na cele i przedmiot ochrony obszaru Natura 2000 oraz integralność tego obszaru, a także na środowisko, a w szczególności na: różnorodność biologiczną, ludzi, zwierzęta, rośliny, wodę, powietrze, powierzchnię ziemi, krajobraz, klimat, zasoby naturalne, zabytki, dobra materialne, z uwzględnieniem zależności między tymi elementami środowiska i między oddziaływaniami na te elementy.

Prognoza przedstawia również:

- rozwiązania mające na celu zapobieganie, ograniczanie lub kompensację przyrodniczą negatywnych oddziaływań na środowisko, mogących być rezultatem realizacji projektowanego dokumentu, w szczególności na cele i przedmiot ochrony obszaru Natura 2000 oraz integralność tego obszaru,
- biorąc pod uwagę cele i geograficzny zasięg dokumentu oraz cele i przedmiot ochrony obszaru Natura 2000 oraz integralność tego obszaru rozwiązania alternatywne do rozwiązań zawartych w projektowanym dokumencie wraz z uzasadnieniem ich wyboru oraz opis metod dokonania oceny prowadzącej do tego wyboru albo wyjaśnienie braku rozwiązań alternatywnych, w tym wskazania napotkanych trudności wynikających z niedostatków techniki lub luk we współczesnej wiedzy.

Zgodnie z art. 52 ust. 1 ustawy z dnia 3 października 2008 r. o udostępnianiu informacji o środowisku i jego ochronie, udziale społeczeństwa w ochronie środowiska oraz ocenach oddziaływania na środowisko, informacje zawarte w prognozie zostały opracowane stosownie do stanu współczesnej wiedzy i metod oceny oraz dostosowane do zawartości i stopnia szczegółowości projektowanego dokumentu, w tym wypadku do projektu miejscowego planu zagospodarowania przestrzennego.

W prognozie wykorzystano wymagania aktów prawnych związanych z ochroną środowiska i innych przepisów szczególnych. Prognozę opracowano w oparciu o pakiet informacji zawartych w materiałach:

1) materiały kartograficzne:

- mapa zasadnicza 1:1 000,
- mapa topograficzna 1:10 000,
- mapa hydrograficzna 1:50 000;

2) dokumenty i inne materiały:

- uchwała Nr IX/78/2024 Rady Miejskiej w Wyrzysku z dnia 20 grudnia 2024 r. w sprawie przystąpienia do sporządzenia miejscowego planu zagospodarowania przestrzennego obszaru Wyrzysk Skarbowy,
- projekt miejscowego planu zagospodarowania przestrzennego,
- Studium uwarunkowań i kierunków zagospodarowania przestrzennego gminy Wyrzysk,
- Plan gospodarowania wodami na obszarze dorzecza Odry, przyjęty rozporządzeniem Ministra Infrastruktury z dnia 16 listopada 2022 r. (Dz. U. z 2022 r. poz. 335),
- Strategiczny plan adaptacji dla sektorów i obszarów wrażliwych na zmiany klimatu do roku 2020 z perspektywą do roku 2030, Ministerstwo Środowiska, Warszawa, październik, 2013 r.,
- Gumiński R., 1951, Meteorologia i klimatologia dla rolników, Państwowe Wydawnictwo Rolnicze i Leśne. Warszawa,
- Kondracki J. 2002. Geografia regionalna Polski. Wydawnictwo Naukowe PWN, Warszawa,
- Matuszkiewicz J. M. Regionalizacja geobotaniczna Polski. IGiPZ PAN, Warszawa, 2008,
- Mikołajków J., Sadurski A., red., 2017, Informator PSH. Główne Zbiorniki Wód Podziemnych w Polsce, Państwowy Instytut Geologiczny, Warszawa,
- wnioski złożone do planu;

3) strony internetowe:

- <https://www.gios.gov.pl>,

- <https://crfop.gdos.gov.pl>,
- <https://geologia.pgi.gov.pl>,
- <https://mjwp.gios.gov.pl>,
- <https://www.gddkia.gov.pl>,
- <https://mapy.geoportal.gov.pl>,
- <https://www.google.pl/maps>,
- <https://wyrzysk.e-mapa.net>,
- <https://sip.gison.pl/wyrzysk>.

Powyższe materiały oraz informacje przekazane przez Urząd Miejski pozwoliły rozpoznać stan środowiska, jego użytkowanie, podatność na degradację oraz możliwości podniesienia jego kondycji. Prognozę oddziaływania na środowisko sporządzono przy zastosowaniu metody opisowej, polegającej na charakteryzacji istniejących zasobów środowiska oraz łączeniu w całość posiadanej wiedzy o dotychczasowych mechanizmach funkcjonowania środowiska i wskazaniu, jakie potencjalne skutki mogą wystąpić w środowisku w wyniku realizacji ustaleń planu. Skonfrontowano zaproponowane rozwiązania planistyczne z istniejącymi uwarunkowaniami przyrodniczymi. Oceniono potencjalne zagrożenie środowiska oraz wpływ skutków realizacji ustaleń planu na jego funkcjonowanie. Zwrócono uwagę na ewentualne niepożądane konsekwencje, proponując sposoby ich zminimalizowania. Prognozę oddziaływania na poszczególne komponenty środowiska przedstawiono za pomocą techniki listy identyfikacyjnej, w zakresie, jaki umożliwia obecny stan dostępnej informacji o środowisku oraz w dostosowaniu do stopnia szczegółowości ustaleń projektu planu.

2. Charakterystyka stanu i funkcjonowania środowiska

2.1. Położenie i użytkowanie terenu

Projekt planu obejmuje dwa obszary położone w granicach wsi Wyrzysk Skarbowy oraz Gleszczonek, wzdłuż dróg powiatowych nr 1192P i 1193P. Ich łączna powierzchnia wynosi ok. 50 ha. Na przedmiotowych obszarach występuje zabudowa mieszkaniowa jednorodzinna i zabudowa zagrodowa w gospodarstwach rolnych, a w miejscowości Gleszczonek również zabudowa mieszkaniowa wielorodzinna. Znaczna część terenów opracowania stanowi pola uprawne i sady. W sąsiedztwie analizowanych obszarów występują tereny niezabudowane, użytkowane rolniczo oraz sady. Wzdłuż południowej granicy opracowania przebiega droga ekspresowa S10 (Ryc. 1.).

Zgodnie z audytem krajobrazowym województwa wielkopolskiego, przyjętym uchwałą Nr LI/1000/23 Sejmiku Województwa Wielkopolskiego z dnia 27 marca 2023 r., obszary objęte projektem planu stanowią krajobraz o typie wiejskim z przewagą mozaikowo rozmieszczonych użytków rolnych, tworzących małe pola. Zgodnie z wynikami audytu krajobrazowego przedmiotowe tereny nie znajdują się w krajobrazie priorytetowym.

Zgodnie z rejestrem zakładów o dużym i zwiększonym ryzyku wystąpienia poważnej awarii przemysłowej, prowadzonym przez Wojewódzki Inspektorat Ochrony Środowiska w Poznaniu w uzgodnieniu z Komendą Wojewódzką Państwowej Straży Pożarnej, w sąsiedztwie terenów objętych opracowaniem nie są zlokalizowane ww. zakłady.

Ryc. 1. Lokalizacja obszarów objętych projektem planu na tle ortofotomapy



Źródło: <https://mapy.geoportal.gov.pl>

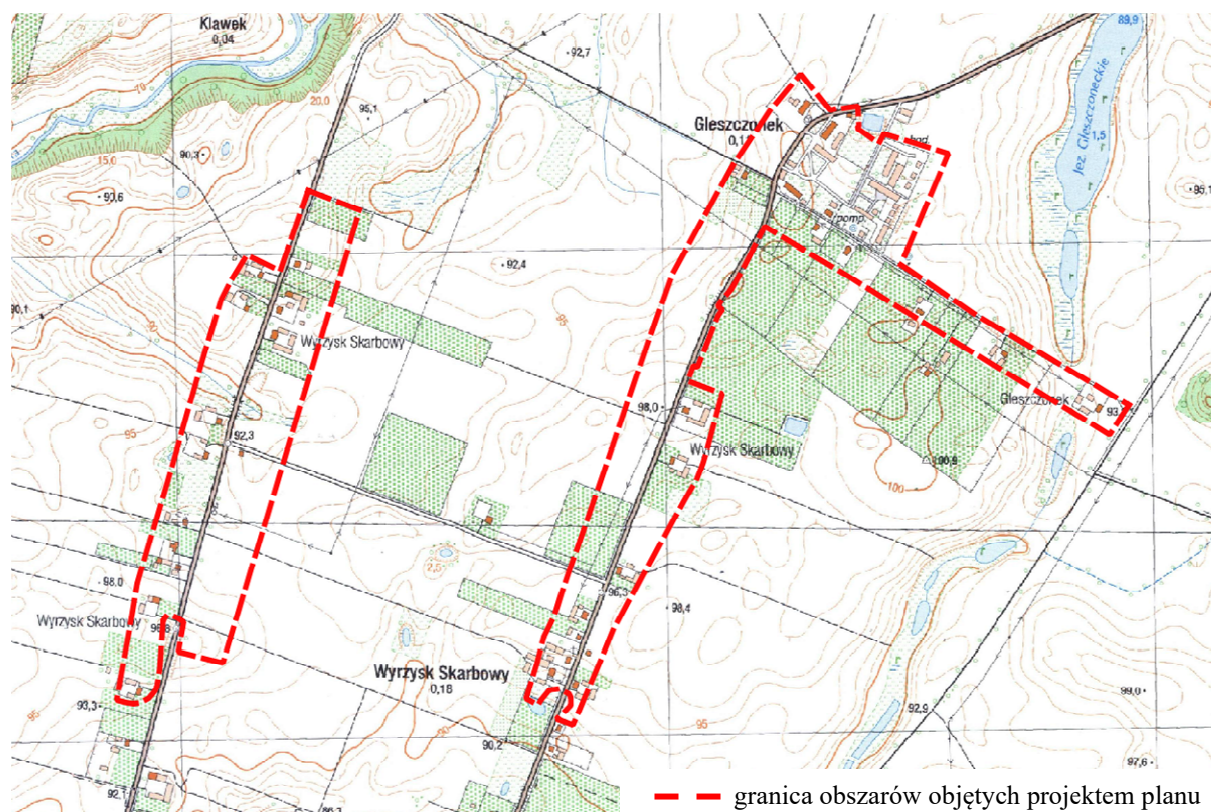
— — granica obszarów objętych projektem planu

2.2. Rzeźba terenu

Według podziału Polski na regiony fizycznogeograficzne J. Kondrackiego (2002) przedmiotowe obszary położone są w granicach prowincji Niż Środkowoeuropejski (31), podprowincji Pojezierza Południowobałtyckie (314-316), makroregionu Pojezierze Południowopomorskie (314.6), w południowej części mezoregionu Pojezierze Południowokrajeńskie (314.69). Głównymi elementami rzeźby są tu formy powstałe wskutek akumulacji lodowcowej i wodnolodowcowej, w fazie kataglacialnej stadiału górnego zlodowacenia Wisły, przemodelowane przez późniejszą działalność rzek i procesy stokowe. Najrozleglejsze obszary zajmują formy pochodzenia lodowcowego. Są to głównie wysoczyzny morenowe płaskie lub faliste, położone na wysokości około 100 m n.p.m., zbudowane przede wszystkim z glin zwałowych zlodowacenia Wisły.

Przedmiotowe obszary cechują się falistym ukształtowaniem terenu. Rzędne terenu w granicach obszaru położonego wzdłuż drogi powiatowej nr 1192P wynoszą od ok. 92,0 m n.p.m. w części południowej i wschodniej do ok. 100,0 m n.p.m. we wsi Gleszczonek. Z kolei obszar położony wzdłuż drogi powiatowej nr 1193P znajduje się na wysokości od ok. 90,0 m n.p.m. w części centralnej do ok. 98,0 m n.p.m. w części południowej (Ryc. 2.). Przedmiotowe grunty nie należą do potencjalnie zagrożonych ruchami masowymi lub osuwiskami.

Ryc. 2. Lokalizacja obszarów objętych projektem planu na tle mapy topograficznej



Źródło: <https://mapy.geoportal.gov.pl>

2.3. Budowa geologiczna, surowce mineralne

Pod względem budowy geologicznej gmina Wyrzysk położona jest w obrębie jednostki geologiczno-strukturalnej o nazwie Antyklinorium Kujawsko-Pomorskie. Utwory czwartorzędowe na terenie gminy, pomijając pliocenские kry, tworzą zwartą pokrywę o bardzo zróżnicowanej miąższości, od 60 m do 100 m. Są to głównie osady pochodzące z fazy chodzieskiej, na które składają się utwory gliniaste i piaszczysto-żwirowe. Ostatecznie teren wysoczyzny został ukształtowany podczas oscylacji wyrzyskiej, w której doszło do silnego spiętrzenia i wyniesienia starszych warstw, a w konsekwencji do powstania olbrzymiego kompleksu moren czołowych między Osiekim a Rzęszkowem. Z okresu późnego glacjału pochodzą utwory piaszczyste budujące terasy nadzalewowe pradoliny oraz najstarsze warstwy stożków deluwialnych tworzących się na południowych stokach kompleksu Dębowej Góry. Z tego okresu pochodzą również najstarsze wydmy zlokalizowane w obrębie teras pradoliny w rejonie Żuławki. Utwory holocenские, występujące na terenie gminy, to przede wszystkim osady biogeniczne tworzące terasę zalewową pradoliny. Dominują tu torfy trzcinowe i turzycowo-trzcinowe o zmiennej miąższości od 1 do 5 m. W przewarstwieniach oprócz gytii detrytusowych i wapiennych zdarzają się wkładki piasków, mułków i spłaszczonego łu. Większe powierzchnie osadów organicznych obserwuje się także w strefach ujściowych dolin rzecznych Łobzonki, na odcinku Wyrzysk - Osiek, Lubczy i Orlej. W dolinach tych rzek obserwuje się również mineralne utwory aluwialne reprezentowane przez piaski i żwiry. Z nich też zbudowany jest stożek napływowy przy ujściu doliny Łobzonki do pradoliny, na którym zlokalizowany jest Osiek n/Notecią.¹ Zgodnie ze Szczegółową Mapą Geologiczną Polski w podłożu przedmiotowych obszarów dominują gliny zwałowe, a w ich południowej części - piaski i żwiry lodowcowe na glinach zwałowych oraz

¹ Prognoza oddziaływania na środowisko studium uwarunkowań i kierunków zagospodarowania przestrzennego gminy Wyrzysk

piaski i żwiry wodnolodowcowe. W dolinach istniejących cieków występują namuły den dolinnych i zagłębień bezodpływowych i okresowo przepływowych.

W granicach analizowanych terenów nie występują złoża kopalin.

2.4. Warunki wodne

Wody powierzchniowe

W granicach obszarów opracowania oraz w ich sąsiedztwie występują rowy melioracyjne i niewielkie zbiorniki wodne. W odległości ok. 250 m na północny-zachód od granic projektu planu przepływa rzeka Łobżonka. Z kolei na północny-wschód od wsi Gleszczonek znajduje się jezioro Gleszczoneckie.

Na podstawie mapy zagrożenia powodziowego ustalono, że tereny objęte opracowaniem znajdują się poza obszarem szczególnego zagrożenia powodzią, na którym prawdopodobieństwo wystąpienia powodzi jest średnie i wynosi raz na 100 lat ($p=1\%$), jak również poza obszarem szczególnego zagrożenia powodzią, na którym prawdopodobieństwo wystąpienia powodzi jest wysokie i wynosi raz na 10 lat ($p=10\%$). Ponadto przedmiotowe tereny znajdują się poza obszarem, na którym prawdopodobieństwo wystąpienia powodzi jest niskie i wynosi raz na 500 lat ($p=0,2\%$) oraz poza obszarem narażonym na zalanie w przypadku zniszczenia lub uszkodzenia wału przeciwpowodziowego.

Podstawową jednostką gospodarki wodnej jest jednolita część wód (JCW). Pojęcie to, wprowadzone przez Ramową Dyrektywę Wodną, oznacza oddzielny i znaczący element wód powierzchniowych taki jak: jezioro, zbiornik, strumień, rzeka lub kanał, część strumienia, rzeki lub kanału, wody przejściowe lub pas wód przybrzeżnych. Prawo wodne dzieli jednolite części wód na jednolite części wód powierzchniowych (JCWP) oraz jednolite części wód podziemnych (JCWPd).

Tereny objęte opracowaniem zlokalizowane są w granicach naturalnej JCWP rzecznych Łobżonka od Jelonki do Orli (RW600010188479) oraz naturalnej JCWP rzecznych Orla od jez. Witosławskiego do ujścia (RW6000101884899), na obszarze dorzecza Odry, w regionie wodnym Noteci.

Zgodnie z Planem gospodarowania wodami na obszarze dorzecza Odry, przyjętym rozporządzeniem Ministra Infrastruktury z dnia 16 listopada 2022 r., celem środowiskowym dla JCWP Łobżonka od Jelonki do Orli w zakresie stanu ekologicznego jest dobry stan ekologiczny; zapewnienie drożności cieków dla migracji ichtiofauny o ile jest monitorowany wskaźnik diadromiczny D; zapewnienie drożności cieków według wymagań gatunków chronionych. Celem środowiskowym w zakresie stanu chemicznego jest stan chemiczny: dla złagodzonych wskaźników [benzo(a)piren(w)] poniżej stanu dobrego, dla pozostałych wskaźników - stan dobry. Osiągnięcie ww. celów środowiskowych jest zagrożone.

Celem środowiskowym dla JCWP Orla od jez. Witosławskiego do ujścia w zakresie stanu ekologicznego jest umiarkowany stan ekologiczny (złagodzone wskaźniki: [MMI]; pozostałe wskaźniki - II klasa jakości); zapewnienie drożności cieków dla migracji ichtiofauny o ile jest monitorowany wskaźnik diadromiczny D, a w zakresie stanu chemicznego – dobry stan chemiczny. Przedmiotowa JCWP została określona jako zagrożona ryzykiem nieosiągnięcia celów środowiskowych.

Monitoring jakości wód powierzchniowych na przedmiotowym obszarze prowadzony był przez Główny Inspektorat Ochrony Środowiska. Wyniki oceny stanu JCWP Łobżonka od Jelonki do Orli wykazały, co następuje:

Ocena stanu na podstawie oceny stanu GIOŚ 2014-2019 i oceny eksperckiej (wg klasyfikacji obowiązującej od 1 stycznia 2022 r.)	
Stan/potencjał ekologiczny	umiarkowany stan ekologiczny
Wskaźniki determinujące stan/ potencjał ekologiczny	fosfor fosforanowy (V); makrobezkręgowce
Stan chemiczny	stan chemiczny poniżej dobrego
Wskaźniki determinujące stan chemiczny	benzo(a)piren; nie dotyczy
Stan (ogólny)	zły stan wód

Wyniki oceny stanu JCWP Orla od jez. Witosławskiego do ujścia wykazały, co następuje:

Ocena stanu na podstawie oceny stanu GIOŚ 2014-2019 i oceny eksperckiej (wg klasyfikacji obowiązującej od 1 stycznia 2022 r.)	
Stan/potencjał ekologiczny	słaby stan ekologiczny
Wskaźniki determinujące stan/ potencjał ekologiczny	nie dotyczy; makrobezkręgowce
Stan chemiczny	brak danych
Wskaźniki determinujące stan chemiczny	nie dotyczy
Stan (ogólny)	zły stan wód

Zgodnie z „Klasyfikacją wskaźników i grup wskaźników w jednolitych częściach wód powierzchniowych rzek i zbiorników zaporowych za rok 2023” ocena stanu JCWP Łobżonka od Jelonki do Orli oraz JCWP Orla od jez. Witosławskiego do ujścia, wykazała co następuje:

Nazwa i kod JCWP	Nazwa punktu pomiarowo-kontrolnego	Klasyfikacja elementów:		
		biologicznych	fizyko-chemicznych	hydromorfologicznych
Łobżonka od Jelonki do Orli (RW600010188479)	Łobżonka - Wyrzysk	-	-	2
Orla od jez. Witosławskiego do ujścia (RW6000101884899)	Orla - ujście do Łobżonki, Ruda	3	>2	1

Wody podziemne

Tereny objęte opracowaniem projektu planu położone są w zasięgu jednolitej części wód podziemnych (JCWPd) nr 35 (GW600035), gdzie wody podziemne występują w piętrach: czwartorzędowych i neogeńskim. W czwartorzędowym piętrze wodonośnym użytkowymi poziomami są: poziom wód gruntowych w pradolinie oraz poziom międzyglinowy lub podglinowy na obszarach wysoczyznowych. Poziom wód gruntowych związany jest z pradoliną toruńsko-eberswaldzką. Budują go utwory piaszczyste i żwirowe, złożone w kilku cyklach sedymentacyjnych plejstocenu i holocenu. Miąższość osadów zawodnionych poziomów wodonośnych wynosi na ogół 10 m – 50 m. Zwierciadło wody ma charakter swobodny. Międzyglinowy poziom wodonośny związany jest głównie z występowaniem osadów rzecznych wodnolodowcowych plejstocenu. Osady wodonośne zbudowane są z piasków (często średnio- i gruboziarnistych) i w niewielkim stopniu ze żwirów. Ich miąższość wynosi zazwyczaj 10 m – 40 m. Zwierciadło wody posiada charakter napięty i występuje na głębokości na ogół do kilkunastu metrów, natomiast w bliskości krawędzi pradoliny często przechodzi w swobodne. Poziom ten występuje powszechnie na obszarach wysoczyznowych omawianej JCWPd i wykształcony jest w postaci jednej lub rzadziej dwóch warstw wodonośnych. Podglinowy poziom wodonośny wykształcony jest w piaszczystych osadach. Jego występowanie jest lokalne. Zwierciadło wody ma charakter napięty. Miąższość warstwy wodonośnej nie przekracza na ogół 20 m. Neogeński poziom wodonośny budują miocenijskie piaski o różnej granulacji, najczęściej pyłaste i drobnoziarniste. Występuje on na dużych głębokościach: 30 m – 150 m. Przy na ogół dużej miąższości, powyżej 40 m, poziom ten charakteryzuje zróżnicowana wartość współczynnika filtracji. Zwierciadło wody posiada charakter subartezyjski.²

Zgodnie z Planem gospodarowania wodami na obszarze dorzecza Odry, celem środowiskowym dla JCWPd nr 35 w zakresie stanu chemicznego jest dobry stan chemiczny, a w zakresie stanu ilościowego – dobry stan ilościowy. Osiągnięcie celów środowiskowych dla JCWPd nr 35 nie jest zagrożone.

Badania jakości wód podziemnych przeprowadzone w 2023 r. w ramach Państwowego Monitoringu Środowiska w punkcie monitoringowym w miejscowości Broniewo w gminie Sadki, zlokalizowanym na obszarze JCWPd nr 35, najbliższej terenów opracowania projektu planu, wykazały II klasę końcową. Ocena stanu wód podziemnych została wykonana na zasadach określonych w rozporządzeniu Ministra Gospodarki Morskiej i Żeglugi Śródlądowej z dnia 11 października 2019 r. w sprawie kryteriów

² <https://mjwp.gios.gov.pl>

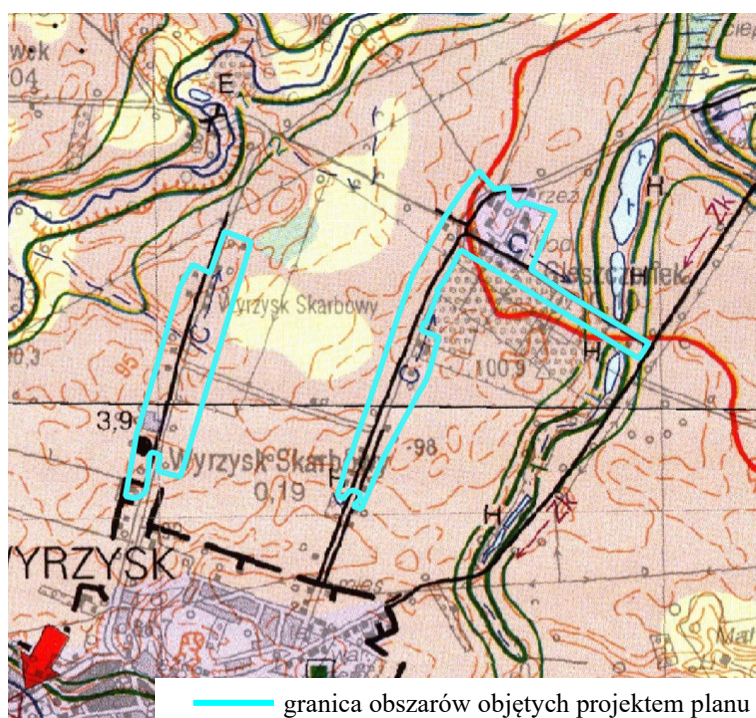
i sposobu oceny stanu jednolitych części wód podziemnych (Dz. U. 2019 r. poz. 2148). Zgodnie z ww. rozporządzeniem II klasa oznacza wody dobrej jakości, w których:

- a) wartości niektórych elementów fizykochemicznych są podwyższone w wyniku naturalnych procesów zachodzących w wodach podziemnych,
- b) wartości elementów fizykochemicznych nie wskazują na wpływ działalności człowieka albo wpływ ten jest bardzo słaby.

Zgodnie z badaniami przeprowadzonymi przez Główny Inspektorat Ochrony Środowiska w 2019 r. stan ilościowy i chemiczny wód podziemnych JCWPd nr 35 został określony jako dobry.

Według informacji zawartych na Mapie Hydrograficznej Polski na większości analizowanych terenów pierwszy poziom wód gruntowych występuje na głębokości 2 - 5 m p.p.t., natomiast we wschodniej części miejscowości Gleszczonok na głębokości 1 - 2 m p.p.t. (Ryc. 3.).

Ryc. 3. Lokalizacja obszarów objętych projektem planu na tle Mapy Hydrograficznej Polski



Kl	Przepuszczalność	Rodzaje gruntów	Kl	Przepuszczalność	Rodzaje gruntów
1	łatwa	rumosze i żwiry	4	zmienna	grunty organiczne
2	średnia	piaski i skały lite silnie uszczelnione	5	zróżnicowana	grunty antropogeniczne
3	słaba	gliny i pyły	6	bardzo słaba	skały lite słabo uszczelnione i ily

Źródło: <https://mapy.geoportal.gov.pl>

W podłożu obszarów objętych projektem planu występują gliny i pyły o słabej przepuszczalności. Przepuszczalność gruntów, która określa warunki obiegu wody, związana jest z rozmieszczeniem utworów skalnych na tle rzeźby terenu. Najważniejszą rolę odgrywają cechy litologiczne skał i gruntów, które informują o zdolności do przewodzenia wody. Przepuszczalność pionowa wskazuje na możliwości zasilania wód podziemnych. Szczególną rolę odgrywa przepuszczalność utworów powierzchniowych, tj. gruntów zalegających pod warstwą poziomu próchniczego, zwykle znajdującego się na głębokości do 1 m poniżej powierzchni terenu. W niniejszym przypadku występowanie w podłożu przedmiotowych terenów gruntów o słabej przepuszczalności wskazuje na utrudnioną możliwość infiltracji wód opadowych i roztopowych do wód podziemnych.

Omawiany obszar położony jest w zasięgu występowania Głównego Zbiornika Wód Podziemnych (GZWP) nr 133 Zbiornik międzymorenowy Młotkowo. Na terenie GZWP nr 133 rozpoznano piętra

wodonośne w osadach neogenu i czwartorzędu. Piętro neogeńskie składa się głównie piasków mioceńskich formacji brunatnowęglowej drobno- i bardzo drobnoziarnistej, często z pyłem węgla brunatnego, licznymi przewarstwieniami ilów i mułków. Miąższość warstw jest bardzo zróżnicowana i waha się od kilkunastu do ok. 60 m. Piętro czwartorzędowe tworzą osady zlodowaceń południowopolskich, środkowopolskich i ostatniego zlodowacenia skandynawskiego (Wisły). Na obszarach wysoczyznowych można wydzielić trzy zasadnicze poziomy wodonośne: górny, środkowy i dolny. Główne znaczenie dla zbiornika odgrywają poziomy wysoczyznowe. Górny jest zbudowany z osadów piaszczysto-żwirowych pochodzących ze zlodowacenia Wisły i jest słabo rozpoznany. Jego miąższość nie przekracza kilku metrów. Poziomy dolny i środkowy tworzą poziom zbiornikowy, związany z osadami glacifluwalnymi zlodowacenia Odry i Sanu oraz rzecznyymi interglacjału mazowieckiego. Zbudowane są z ilów i mułków przewarstwionych piaskami pylastymi z węglem brunatnym o średniej miąższości 20 m – 30 m i średnim współczynniku filtracji równym 17,3 m/d. Zwierciadło wody podziemnej na większości obszaru zbiornika ma charakter naporowy, lokalnie swobodny. Poziom zbiornikowy pozostaje w kontakcie hydraulicznym z poziomem neogeńskim. Udokumentowany pobór wód podziemnych na terenie zbiornika wynosi łącznie 2546,4 m³/d, co stanowi ok. 15% wykorzystania zasobów dyspozycyjnych. Na terenie GZWP nr 133 wydzielono obszary o różnym stopniu podatności na migrację zanieczyszczeń. Największą powierzchnię 112,2 km² (98%) stanowią obszary o małej lub bardzo małej podatności na zanieczyszczenie. Obszary średnio podatne (0,9% powierzchni zbiornika) i bardzo podatne (1,3% powierzchni zbiornika) są zlokalizowane w południowej i południowo-wschodniej części zbiornika zajmują 2,5 km² powierzchni. Na większości obszaru zbiornika czas migracji zanieczyszczeń jest dłuższy niż 25 lat co sprawia, że zbiornik jest w dużej mierze chroniony uwarunkowaniami hydrodynamicznymi.³

W granicach opracowania, na działce o nr ewid. 97/1, obręb Glesno, znajduje się ujęcie wód podziemnych o głębokości 56,0 m i wydajności 17,5 dm³/s, ujmujące wody z pierwszego użytkowego poziomu wodonośnego czwartorzędu. Z kolei na działce o nr ewid. 105, obręb Glesno, sąsiadującej z obszarem projektu planu znajduje się ujęcie wód podziemnych o głębokości 62,0 m.

Obszary objęte projektem planu nie są położone w strefie ochrony sanitarnej cmentarzy.

2.5. Gleby

W granicach obszarów objętych projektem planu występują gleby kompleksów: 2 – pszennego dobrego, 4 – żytniego bardzo dobrego, 5 – żytniego dobrego, 6 – żytniego słabego i 9 – zbożowo-pastewnego słabego. Występujące gleby to: gleby biellicowe i pseudobiellicowe (A) wytworzone z piasków gliniastych lekkich (pgl) płytko zalegających na piaskach słabo gliniastych (ps) średnio głęboko zalegających na glinach lekkich (gl), a także gleby brunatne wylugowane i brunatne kwaśne (Bw) wytworzone na piaskach gliniastych lekkich (pgl) oraz piaskach gliniastych mocnych pylastych (pgmp) (Ryc. 4.). W granicach opracowania projektu planu występują grunty rolne klas bonitacyjnych: IIIa, IIIb, IVa, IVb, V.

³ Informator PSH. Główne Zbiorniki Wód Podziemnych w Polsce

Obszar chronionego krajobrazu Dolina Łobżonki i Bory Kujawskie

Obszar obejmuje tereny chronione ze względu na wyróżniający się krajobraz o zróżnicowanych ekosystemach, wartościowe ze względu na możliwość zaspokajania potrzeb związanych z turystyką i wypoczynkiem, a także pełnią funkcję korytarzy ekologicznych. Został on ustanowiony na mocy uchwały Nr IX/56/89 Wojewódzkiej Rady Narodowej w Pile z dnia 31 maja 1989 r. w sprawie ustanowienia obszarów chronionego krajobrazu w województwie pilskim (Dz. Urz. z 1989 r. Nr 11, poz. 95) oraz podtrzymany rozporządzeniem Nr 5/98 Wojewody Pilskiego z dnia 15 maja 1998 r. w sprawie ustanowienia obszarów chronionego krajobrazu w województwie pilskim (Dz. U Woj. Pilskiego Nr 13, poz. 83). W sprawie ww. obszaru chronionego krajobrazu Wojewoda Wielkopolski wydał rozporządzenie Nr 1/08 z dnia 4 stycznia 2008 r. w sprawie obszaru chronionego krajobrazu „Dolina Łobżonki i Bory Kujawskie” (Dz. Urz. z 2008 r. Nr 7, poz. 138), jednak wyrokiem Wojewódzkiego Sądu Administracyjnego w Poznaniu z dnia 22 września 2011 r. (sygnatura akt IV SA/Po 720/11) stwierdzono nieważność ww. rozporządzenia. W obrocie prawnym pozostaje zatem nadal uchwała pierwotna, ustanawiająca Obszar w 1998 roku. Obecnie brak przepisów wykonawczych, wydanych na podstawie ustawy z dnia 16 kwietnia 2004 r. o ochronie przyrody.

Obszaru chronionego krajobrazu Dolina Noteci

Obszar chronionego krajobrazu Dolina Noteci obejmuje tereny chronione ze względu na wyróżniający się krajobraz o zróżnicowanych ekosystemach, wartościowe ze względu na możliwość zaspokajania potrzeb związanych z turystyką i wypoczynkiem, a także pełnią funkcję korytarzy ekologicznych. Jego powierzchnia wynosi 72072 ha.

Obszar został utworzony na mocy Uchwały Nr IX/56/89 Wojewódzkiej Rady Narodowej w Pile z dnia 31 maja 1989 r. w sprawie ustanowienia obszarów chronionego krajobrazu w województwie pilskim (Dz. Urz. Woj. Pilskiego z 1989 r. Nr 11, poz. 95) oraz rozporządzenia Nr 5/98 Wojewody Pilskiego z dnia 15 maja 1998 r. w sprawie ustanowienia obszarów chronionego krajobrazu w województwie pilskim (Dz. Urz. Woj. Pilskiego Nr 13, poz. 83). Powyższe rozporządzenie wydano na podstawie poprzednio obowiązującej ustawy o ochronie przyrody z dnia 16 października 1991 r. (Dz. U. Nr 114, poz. 492 ze zm.), która utraciła moc na podstawie art. 161 ustawy z dnia 16 kwietnia 2004 r. o ochronie przyrody. Zgodnie jednak z ustawą z 16 kwietnia 2004 r., rozporządzenia wydane na mocy wcześniejszej ustawy, zachowują moc do czasu wejścia w życie aktów wykonawczych wydanych na podstawie niniejszej ustawy (art. 157), a formy ochrony przyrody, utworzone lub wprowadzone przed dniem wejścia w życie niniejszej ustawy, stają się formami ochrony przyrody w rozumieniu tej ustawy (art. 153). Dla tego obszaru Wojewoda Wielkopolski rozporządzeniem Nr 25/07 z dnia 31 października 2007 roku w sprawie obszaru chronionego krajobrazu „Dolina Noteci” ustanowił zasady ochrony tego obszaru i obowiązujące na tym obszarze zakazy. Wyrokiem Wojewódzkiego Sądu Administracyjnego w Poznaniu IV SA/Po 744/10 stwierdzono nieważność ww. aktu, zatem na przedmiotowym obszarze chronionego krajobrazu nie obowiązują zakazy. W celu ponownego wprowadzenia zakazów na ww. obszarze chronionego krajobrazu, zgodnie z art. 23 ust. 2 obecnie obowiązującej ustawy z dnia 16 kwietnia 2004 r. o ochronie przyrody, sejmik województwa musiałby podjąć nową uchwałę w sprawie wyznaczenia obszaru chronionego krajobrazu.

Obszar Natura 2000 Dolina Łobżonki PLH300040

Specjalny obszar ochrony siedlisk Dolina Łobżonki PLH300040 obejmuje teren o powierzchni 5894,45 ha, położony w województwach: kujawsko-pomorskim, wielkopolskim i pomorskim. Obszar chroni rzekę Łobżonkę (Łobzonkę) wraz z fragmentami dopływów - Lubczą i Orlą oraz tereny do nich przyległe, stanowiąc jeden z najcenniejszych obszarów przyrodniczych na Krajnie (Pojezierzu Krajeńskim). Osią obszaru jest około 60 kilometrowa dolina rzeki Łobżonki od okolic Białobłocia i Lutówka aż po dolinę rzeki Noteć (poniżej Osieka n/Not). W rzekach dominuje żwirowo-piaszczysty charakter dna i żwawy nurt nawiązujący do rzek podgórskich. Ostoję wyróżnia obecność bogatych florystycznie, właściwie wykształconych grądów w odmianie krajeńskiej oraz znaczne powierzchnie ekstensywnie użytkowanych łąk. Cechą ostoi jest bogactwo w siedliska i gatunki z załączników I i II Dyrektywy Rady 92/43/EWG oraz rola korytarza ekologicznego o znaczeniu ponadregionalnym. Obszar wyróżnia się obecnością aż 21 typów siedlisk z Załącznika I Dyrektywy Rady 92/43/EWG. Jest szczególnie istotny dla ochrony żywnych postaci lasów, zwłaszcza grądów środkowoeuropejskich *Galio sylvatici-Carpinetum* w odmianie krajeńskiej, chronionych w części w północnej części obszaru

w rezerwatach przyrody „Gaj Krajeński” i „Dęby Krajeńskie”. W obszarze znajdują się także żyzne buczyny pomorskie *Galio odorati-Fagetum*, których płaty podlegają ochronie w rezerwacie „Buczyna”. W tego typu lasach występują chrząszcze pachnica dębowa (*Osmoderma eremita*) oraz jelonek rogacz (*Lucanus cervus*). Osią obszaru jest jednak rzeka Łobżonka wraz z fragmentami dopływów - Lubczą i Orlą. Rzeki w różnych fragmentach zawierają siedliska charakterystyczne dla tzw. rzek włosienicznikowych. Spotkać w nich można, choć coraz rzadziej, strunowca - minoga strumieniowego *Lampetra planeri*. Także, w szczególności w Łobżonce, występuje niezwykle liczna populacja małża skójki gruboskorupowej (*Unio crassus*). W dolinach rzek najbardziej znamienne są łąki o zwykle ekstensywnej formie użytkowania. W ich obrębie, poza rzadkimi elementami flory, występuje motyl czerwończyk nieparek (*Lycaena dispar*) oraz związana z rzekami ważka trzepla zielona (*Ophiogomphus cecilia*). Rzeki przepływają przez kilka jezior eutroficznych, a Łobżonce towarzyszą niewielkie starorzecza. Znamienne są również dobrze zachowane i zróżnicowane łągi olszowe. Na zboczach dolin rzecznych występują niekiedy murawy kserotermiczne. Istotną rolę siedliskotwórczą pełnią ekosystemy torfowisk mszarnych, borów i brzezin bagiennych bagiennych (w części chronionych w rezerwacie „Lutowo”), jak i jezior dystroficznych. W ekosystemach tych występuje szereg gatunków zagrożonych i/lub chronionych w skali kraju oraz rzadkich w regionie. W dolinach rzek, bądź w strefach brzegowych niektórych jezior ramienicowych, można znaleźć torfowiska.

Przedmiotem ochrony obszaru Natura 2000 Dolina Łobżonki PLH300040 jest 18 rodzajów siedlisk przyrodniczych: 3140 Twardowodne oligo- i mezotroficzne zbiorniki z podwodnymi łąkami ramienic (*Charactera spp.*), 3150 Starorzecza i naturalne eutroficzne zbiorniki wodne ze zbiorowiskami z *Nympheion*, *Potamion*, 3160 Naturalne, dystroficzne zbiorniki wodne, 3260 Nizinne i podgórskie rzeki ze zbiorowiskami włosieniczników (*Ranunculion fluitantis*), 6430 Ziołorośla górskie (*Adenostylion alliariae*) i ziołorośla nadrzeczne (*Convolvuletalia sepium*), 6510 Niżowe i górskie świeże łąki użytkowane ekstensywnie (*Arrhenatherion elatioris*), 7110 Torfowiska wysokie z roślinnością torfotwórczą (żywe), 7120 Torfowiska wysokie zdegradowane, lecz zdolne do naturalnej i stymulowanej regeneracji, 7140 Torfowiska przejściowe i trzęsawiska (przeważnie z roślinnością z *Scheuchzerio-Caricetea*), 7210 Torfowiska nakredowe (*Cladietum marisci*, *Caricetum buxbaumii*, *Schoenetum nigricantis*), 7230 Górskie i nizinne torfowiska zasadowe o charakterze młak, turzycowisk i mechowisk, 9110 Kwaśne buczyny (*Luzulo-Fagetum*), 9130 Żyzne buczyny (*Dentario glandulosae Fagenion*, *Galio odorati-Fagenion*), 9160 Grąd subatlantycki (*Stellario-Carpinetum*), 9170 Grąd środkowoeuropejski i subkontynentalny (*Galio-Carpinetum*, *Tilio-Carpinetum*), 9190 Kwaśne dąbrowy (*Quercion robori-petraeae*), 91D0 Bory i lasy bagienne (*Vaccinio uliginosi Betuletum pubescentis*, *Vaccinio uliginosi Pinetum*, *Pino mugo-Sphagnetum*, *Sphagno girgensohnii-Piceetum*) i brzożowo-sosnowe bagienne lasy borealne, 91E0 Łęgi wierzbowe, topolowe, olszowe i jesionowe (*Salicetum albo-fragilis*, *Populetum albae*, *Alnenion glutinoso-incanae*) i olsy źródłiskowe, 2 gatunki roślin: lipiennik *Loesela Liparis loeselii* oraz sierpowiec błyszczący *Drepanocladus (Hamatocaulis) vernicosus*, a także 10 gatunków zwierząt: bóbr europejski *Castor fiber*, czerwończyk nieparek *Lycaena dispar*, jelonek rogacz *Lucanus cervus*, kumak nizinny *Bombina bombina*, minóg strumieniowy *Lampetra planeri*, pachnica dębowa *Osmoderma eremita (Osmoderma barnabita)*, skójka gruboskorupowa *Unio crassus*, traszka grzebieniasta *Triturus cristatus (Triturus cristatus cristatus)*, trzepla zielona *Ophiogomphus cecilia*, wydra *Lutra lutra*.

Obowiązującym aktem prawnym dla przedmiotowego obszaru jest rozporządzenie Ministra Klimatu i Środowiska z dnia 4 marca 2022 r. w sprawie specjalnego obszaru ochrony siedlisk Dolina Łobżonki (PLH300040) (Dz. U. z 2022 r., poz. 657).

2.7. Flora i fauna

Pod względem typów potencjalnej roślinności naturalnej (Matuszkiewicz, 2008) przedmiotowe obszary znajdują się w granicach Działu Brandenbursko-Wielkopolskiego (B), Krainy Notecko-Lubuskiej (B.1), Okręgu Nakielskim (B.1.5), Podokręgu Wyrzysko-Nakielskim (B.1.5.a). Dział Brandenbursko-Wielkopolski wyróżnia się specyfiką zbiorowisk grądowych, które należą do zespołu *Galio-Carpinetum*. Zbiorowiskiem charakterystycznym dla tego działu jest zespół acidofilnego lasu dębowego *Calamagrostio-Quercetum*. Na obszarze Działu Brandenbursko-Wielkopolskiego dominują dwa typy krajobrazów roślinnych: krajobraz grądowy związany głównie z obszarami wysoczyzn

morenowych lub równin zastoiskowych z gliniastym lub ilastym podłożem, a także krajobraz borów i borów mieszanych, zajmujący równiny sandrowe oraz tarasy akumulacji rzecznej szczególnie w pradolinach, z podłożem piaszczystym. Znaczną rolę w omawianym Dziale odgrywają azonalne krajobrazy łąkowe, tj. krajobraz dolinowych łągów jesionowo-wiązowych i krajobraz łągów jesionowo-olszowych, co ma związek z rozległymi pradolinami, przebiegającymi równoleżnikowo przez ten obszar. Na obszarach opracowania potencjalną roślinność naturalną stanowią obszary grądu środkowoeuropejskiego – odmiana śląsko-wielkopolska, w formie żyznej, w których występują takie gatunki jak: grab pospolity *Carpinus betulus*, lipa drobnolistna *Tilia cordata*, dąb szypułkowy *Quercus robur* i buk pospolity *Fagus sylvatica*.

Tereny objęte projektem planu są w znacznym stopniu użytkowane rolniczo. Na polach szata roślinna reprezentowana jest w okresie wegetacyjnym przez gatunki roślin uprawnych. Uprawom polowym towarzyszą zbiorowiska roślinności segetalnej, chwastów jedno- lub dwuletnich, rzadziej bylin, pozostające w zależności od rodzaju i pory zabiegów agrotechnicznych. Wśród upraw sadowniczych znajdują się drzewa i krzewy owocowe.

Na działkach zabudowanych występuje roślinność charakterystyczna dla ogrodów przydomowych – roślinność trawiasta, zadrzewienia i zakrzewienia gatunków: świerk pospolity, świerk srebrny, sosna zwyczajna, żywotniki, brzoza brodawkowata, wierzba biała, jesion wyniosły, leszczyna pospolita, tamaryszek, lilaki, leszczyna pospolita, a także drzewa i krzewy owocowe oraz rośliny zielne i ozdobne.

Wzdłuż dróg występują zadrzewienia i zakrzewienia przydrożne złożone z takich gatunków jak: topola czarna, jesion wyniosły, wierzba biała, klon pospolity, śliwa tarnina.

W otoczeniu cieków i zbiorników wodnych występuje roślinność przywodna takich gatunków jak m.in.: wierzba biała, brzoza brodawkowata, bez czarny, a także zbiorowiska trzciny pospolitej i pałki wąskolistnej. Na skarpach koryt rowów dominują gatunki traw z rodziny wiechlinowatych i turzycowatych oraz pokrzywa zwyczajna.

Na obszarach objętych projektem planu nie stwierdzono występowania roślin i grzybów chronionych na podstawie rozporządzenia Ministra Środowiska z dnia 9 października 2014 r. w sprawie ochrony gatunkowej roślin (Dz. U. z 2014 r. poz. 1409), rozporządzenia Ministra Środowiska z dnia 9 października 2014 r. w sprawie ochrony gatunkowej grzybów (Dz. U. z 2014 r. poz. 1408), gatunków z załącznika IV Dyrektywy Rady 92/43/EWG z dnia 21 maja 1992 r. w sprawie ochrony siedlisk przyrodniczych oraz dzikiej fauny i flory (Dz. U. L 206 z 22.7.1992, str. 7) – tzw. Dyrektywy Siedliskowej oraz gatunków zagrożonych wyginięciem (np. znajdujące się na krajowej bądź regionalnej czerwonej liście) lub rzadkich. Nie stwierdzono również występowania chronionych siedlisk przyrodniczych.

Fauna występująca na obszarach opracowania to przede wszystkim ptactwo: wróbel, sroka, gawron, sikora, sierpówka, zięba, sójka oraz zwierzyzna taka jak: mysz, kret, jeż, ryjówka, lis, sarna. Jeż zachodni, kret, ryjówka (aksamitna i malutka), myszy (zaroślowa i zielna) oraz większość gatunków ptaków wymienione są w rozporządzeniu Ministra Środowiska z dnia 16 grudnia 2016 r. w sprawie ochrony gatunkowej zwierząt (Dz. U. z 2022 r. poz. 2380). Działki zabudowane są ogrodzone, co ogranicza swobodną migrację zwierząt. Istniejące ciek i zbiorniki wodne stanowią potencjalne siedlisko płazów, objętych w Polsce ochroną gatunkową.

2.8. Dziedzictwo kulturowe i zabytki

W granicach opracowania znajdują się obiekty ujęte w gminnej i wojewódzkiej ewidencji zabytków:

- budynek mieszkalny z końca 19. wieku – Wyrzysk Skarbowy 14, dz. nr 63/7,
- budynek mieszkalny z końca 19. wieku – Wyrzysk Skarbowy 15, dz. nr 62.

Ponadto występują stanowiska archeologiczne: Wyrzysk Skarbowy nr 32, obszar AZP 36-31/152 oraz Wyrzysk Skarbowy nr 42, obszar AZP 36-31/154, a także zespół stanowisk archeologicznych nr 33 wg kart gminnej ewidencji zabytków.

2.9. Klimat lokalny

Gmina Wyrzysk położona jest w strefie klimatu umiarkowanego, przejściowego kształtowanego przez zmienny w swym zasięgu napływ, mas powietrza morskiego i kontynentalnego, przy przewadze wpływów kontynentalnych. Obszar charakteryzuje się uprzywilejowanymi warunkami termicznymi

i niskimi opadami. Maksymalne opady przypadają na miesiące letnie: lipiec, sierpień, natomiast minimalne na miesiące zimowe: styczeń – marzec. W ciągu roku występuje średnio około 50 dni pogodnych. Wiatry wieją głównie z kierunku zachodniego i północno-zachodniego.

Średnie wieloletnie wybranych cech klimatycznych kształtują się następująco:

- średnia temperatura powietrza – 8,3°C,
- wilgotność względna powietrza – 79%,
- zachmurzenie ogólne nieba – 63%,
- suma opadów – 550 mm,
- średnia prędkość wiatru – 3,46 m/s.⁴

2.10. Jakość powietrza

Źródłem zanieczyszczeń powietrza występującym na przedmiotowych obszarach oraz w ich sąsiedztwie jest emisja spalin z pojazdów poruszających się drogami znajdującymi się w otoczeniu terenu opracowania, jak również emisja zanieczyszczeń gazowych i pyłowych z instalacji grzewczych, takich jak: SO₂, NO₂, CO, CO₂, pyły.

Monitoring zmian jakości powietrza wraz z oceną poziomu substancji w powietrzu prowadzony jest na przedmiotowym obszarze przez Główny Inspektorat Ochrony Środowiska. Wynikiem oceny, zarówno pod kątem kryteriów dla ochrony zdrowia jak i kryteriów dla ochrony roślin, dla wszystkich substancji podlegających ocenie, jest zaliczenie strefy do jednej z poniższych klas:

1. w klasyfikacji podstawowej:

- do klasy A – jeżeli stężenia zanieczyszczenia na terenie strefy nie przekraczają odpowiednio poziomów dopuszczalnych lub poziomów docelowych,
- do klasy C – jeżeli stężenia zanieczyszczeń na terenie strefy przekraczają poziomy dopuszczalny lub poziomy docelowy powiększony o margines tolerancji, a w przypadku gdy margines tolerancji nie jest określony – poziomy dopuszczalny lub poziomy docelowy.

2. w klasyfikacji dodatkowej:

- do klasy A1 – brak przekroczenia poziomu dopuszczalnego dla pyłu PM_{2,5} – dla fazy II tj. $\leq 20 \mu\text{g}/\text{m}^3$,
- do klasy C1 – przekroczenie poziomu dopuszczalnego dla pyłu PM_{2,5} – dla fazy II tj. $> 20 \mu\text{g}/\text{m}^3$,
- do klasy D1 – jeżeli poziom stężeń ozonu nie przekracza poziomu celu długoterminowego,
- do klasy D2 – jeżeli poziom stężeń ozonu przekracza poziom celu długoterminowego.

Dodatkową klasyfikację wprowadzono na potrzeby raportowania do Komisji Europejskiej.

Zaliczenie strefy do określonej klasy zależy od stężeń zanieczyszczeń występujących na jej obszarze i wiąże się z wymaganiami dotyczącymi działań na rzecz poprawy jakości powietrza lub na rzecz utrzymania tej jakości.

W roku 2025 Główny Inspektorat Ochrony Środowiska opublikował „Roczną ocenę jakości powietrza w województwie wielkopolskim. Raport wojewódzki za rok 2024”. Oceny jakości powietrza wykonywane są w odniesieniu do obszaru strefy. Przedmiotowy raport prezentuje finalne wyniki oceny za rok 2024, uwzględniające podział Polski na strefy określony w załączniku do ustawy – Prawo ochrony środowiska. Zgodnie z ww. ustawą gmina Wyrzysk należy do strefy wielkopolskiej. Na podstawie oceny poziomu poszczególnych substancji dokonano klasyfikacji stref, w których są dotrzymane lub przekraczane przewidziane prawem poziomy dopuszczalne lub docelowe oraz poziomy celów długoterminowych. Każdej strefie, dla każdego zanieczyszczenia przypisano właściwy symbol klasy.

W efekcie oceny przeprowadzonej pod kątem ochrony roślin, w zakresie dwutlenku siarki, tlenków azotu oraz ozonu strefę wielkopolską zaliczono do klasy A (Ryc. 6.). W dodatkowej klasyfikacji w odniesieniu do poziomu celu długoterminowego strefie przypisano klasę D2.

⁴ Studium uwarunkowań i kierunków zagospodarowania przestrzennego gminy Wyrzysk

Ryc. 6. Klasy stref dla poszczególnych zanieczyszczeń, uzyskane w ocenie za 2024 rok dokonanej z uwzględnieniem kryteriów ustanowionych w celu ochrony roślin - klasyfikacja podstawowa (klasy: A, C)

Kod strefy	Nazwa strefy	SO ₂	NO _x	O ₃ ¹⁾
PL3003	strefa wielkopolska	A	A	A

¹⁾ Dla ozonu - poziom celu długoterminowego - strefa wielkopolska uzyskała klasę D2.

Źródło: <https://powietrze.gios.gov.pl>

Pod kątem ochrony zdrowia dla poziomu dopuszczalnego dwutlenku siarki, dwutlenku azotu, ołowiu, benzenu, tlenku węgla, pyłu zawieszonego PM10 i PM2,5 oraz poziomu docelowego ozonu, kadmu, arsenu, niklu strefę wielkopolską zaliczono do klasy A. W przypadku poziomu docelowego benzo(a)pirenu w pyłe zawieszonym PM10, strefę wielkopolską zaliczono do klasy C. W ramach oceny wykonano również dodatkową klasyfikację zaliczając strefę wielkopolską:

- w przypadku ozonu dla poziomu celu długoterminowego - do klasy D2,
- w przypadku pyłu PM2,5 poziomu dopuszczalnego I fazy - do klasy A (Ryc. 7.).

Ryc. 7. Klasy stref dla poszczególnych zanieczyszczeń, uzyskane w ocenie za 2024 rok dokonanej z uwzględnieniem kryteriów ustanowionych w celu ochrony zdrowia ludzi - klasyfikacja podstawowa (klasy: A, C oraz A1, C1 dla pyłu zawieszonego PM2,5)

Kod strefy	Nazwa strefy	SO ₂	NO ₂	C ₆ H ₆	CO	O ₃ ¹⁾	PM10	Pb	As	Cd	Ni	B(a)P	PM2,5 ²⁾
PL3001	aglomeracja poznańska	A	A	A	A	A	A	A	A	A	A	A	A1
PL3002	miasto Kalisz	A	A	A	A	A	A	A	A	A	A	A	A1
PL3003	strefa wielkopolska	A	A	A	A	A	A	A	A	A	A	C	A1

¹⁾ Dla ozonu – poziom celu długoterminowego, strefy uzyskały klasę D2,

²⁾ Dla pyłu zawieszonego PM2,5 – poziom dopuszczalny I faza, strefy strefa aglomeracja poznańska, miasto Kalisz i strefa wielkopolska uzyskały klasę A.

Źródło: <https://powietrze.gios.gov.pl>

Na podstawie klasyfikacji stref województwa wielkopolskiego za rok 2024 stwierdzono potrzebę realizacji działań naprawczych mających na celu poprawę jakości powietrza ze względu na ochronę zdrowia ludzi dla jednej strefy województwa, tj. strefy wielkopolskiej – strefę zakwalifikowano do klasy C ze względu na przekroczenia poziomu docelowego benzo(a)pirenu w pyłe zawieszonym PM10. Podobnie jak w latach poprzednich, wysokie wartości stężeń tego zanieczyszczenia rejestrowano w okresach grzewczych (styczeń – marzec, październik – grudzień). Jako główną przyczynę przekroczeń wskazuje się tzw. niską emisję pochodzącą z indywidualnego ogrzewania budynków. W ostatnim dziesięcioleciu można zauważyć stopniową poprawę jakości powietrza pod względem poziomu zanieczyszczenia pyłem. Jednakże wysokie dobowe stężenia pyłu zawieszonego PM10 rejestrowane w sezonie grzewczym pozostają istotnym problemem. Nadal na tle województwa wyróżniają się miejscowości, w których przeważa indywidualne ogrzewanie budynków paliwem stałym. Na ich obszarach rejestruje się największą liczbę dni z przekroczeniami poziomu dopuszczalnego dla stężeń 24-godzinnych.

Zaliczenie strefy do klasy C dla danego zanieczyszczenia oznacza konieczność wyznaczenia obszarów przekroczeń i zakwalifikowanie strefy do opracowania programów ochrony powietrza. Uchwałą Nr XXI/391/20 z dnia 13 lipca 2020 r. Sejmik Województwa Wielkopolskiego przyjął Program ochrony powietrza dla strefy wielkopolskiej (Dz. Urz. Woj. Wielkopolskiego z 2020 r. poz. 5954).

2.11. Klimat akustyczny

Zgodnie z rozporządzeniem Ministra Środowiska z dnia 14 czerwca 2007 r. w sprawie dopuszczalnych poziomów hałasu w środowisku (Dz. U. z 2014 r. poz. 112), dopuszczalne poziomy hałasu w środowisku powodowanego przez poszczególne grupy źródeł hałasu wyrażone są:

- wskaźnikami L_{AeqD} - równoważny poziom dźwięku A dla pory dnia (rozumianej jako przedział czasu od godz. 6⁰⁰ do godz. 22⁰⁰) oraz L_{AeqN} - równoważny poziom dźwięku A dla pory nocy (rozumianej jako przedział czasu od godz. 22⁰⁰ do godz. 6⁰⁰), które to wskaźniki mają zastosowanie do ustalania i kontroli warunków korzystania ze środowiska, w odniesieniu do jednej doby,
- wskaźnikami L_{DWN} - długookresowy średni poziom dźwięku A wyrażony w decybelach (dB), wyznaczony w ciągu wszystkich dób w roku, z uwzględnieniem pory dnia (rozumianej jako przedział czasu od godz. 6⁰⁰ do godz. 18⁰⁰), pory wieczoru (rozumianej jako przedział czasu od godz. 18⁰⁰ do godz. 22⁰⁰) oraz pory nocy (rozumianej jako przedział czasu od godz. 22⁰⁰ do godz. 6⁰⁰) oraz L_N - długookresowy średni poziom dźwięku A wyrażony w decybelach (dB), wyznaczony w ciągu wszystkich pór nocy w roku (rozumianych jako przedział czasu od godz. 22⁰⁰ do godz. 6⁰⁰), które to wskaźniki mają zastosowanie do prowadzenia długookresowej polityki w zakresie ochrony przed hałasem.

Dopuszczalne wartości poziomu hałasu w środowisku dla poszczególnych rodzajów terenów regulują przepisy ww. rozporządzenia Ministra Środowiska. Ich wartości zaprezentowano poniżej (Tabela 1.). Spełnienie wymogów określonych rozporządzeniem Ministra Środowiska nie gwarantuje stworzenia mieszkańcom warunków, w których nie występuje uciążliwe oddziaływanie hałasu. Przyjęte standardy podyktowane są realnymi możliwościami ograniczania hałasów komunikacyjnych.

Tabela 1. Dopuszczalne wartości poziomu hałasu w środowisku

Rodzaj terenu	Dopuszczalny poziom hałasu w dB						Dopuszczalny długookresowy średni poziom dźwięku A w dB					
	Drogi lub linie kolejowe		Pozostałe obiekty i działalność będąca źródłem hałasu		Linie energetyczne		Drogi lub linie kolejowe		Pozostałe obiekty i działalność będąca źródłem hałasu		Linie energetyczne	
	L_{AeqD}	L_{AeqN}	L_{AeqD}	L_{AeqN}	L_{AeqD}	L_{AeqN}	L_{DWN}	L_N	L_{DWN}	L_N	L_{DWN}	L_N
Tereny zabudowy mieszkaniowej jednorodzinnej	61	56	50	40	50	45	64	59	50	40	50	45
Tereny zabudowy związanej ze stałym lub czasowym pobytem dzieci i młodzieży	61	56	50	40	45	40	64	59	50	40	45	40
Tereny zabudowy mieszkaniowej wielorodzinnej i zamieszkania zbiorowego	65	56	55	45	50	45	68	59	55	45	50	45
Tereny rekreacyjno-wypoczynkowe												
Tereny zabudowy zagrodowej												
Tereny mieszkaniowo-usługowe												

Źródło: Rozporządzenie Ministra Środowiska z dnia 14 czerwca 2007 r. w sprawie dopuszczalnych poziomów hałasu w środowisku

Ze względu na powszechność występowania, zasięg oddziaływania oraz liczbę narażonej ludności, podstawowym źródłem uciążliwości akustycznych dla środowiska są hałasy komunikacyjne. Wpływ na klimat akustyczny omawianych terenów ma ruch samochodowy odbywający się drogą ekspresową S10 oraz drogami powiatowymi nr 1192P i 1193P. Natężenie hałasu generowanego przez samochody poruszające się ww. drogami cechuje się zmiennością w ciągu doby - większe w porze dziennej oraz znacząco mniejsze w porze nocnej.

W 2020 roku na drogach krajowych przeprowadzony został Generalny Pomiar Ruchu, w tym na drodze ekspresowej S10 na odcinku Kosztowo /DK10/ - Wyrzysk /DK10/, w otoczeniu którego znajdują się obszary objęte opracowaniem projektu planu. Wyniki prezentujące średni dobowy ruch na ww. odcinku drogi, przedstawiono w poniższej tabeli (Tabela 2.).

Tabela 2. Średni dobowy ruch na drodze ekspresowej S10 w 2020 roku

Nr drogi	Nazwa odcinka	Ilość pojazdów ogółem	Ilość samochodów ciężarowych
S10	KOSZTOWO /DK10/ - WYRZYSK /DK10/	6 780	2 233 (33%)

Źródło: <https://www.gddkia.gov.pl>

Dla przedmiotowego odcinka drogi ekspresowej S10 nie sporządzono strategicznych map akustycznych. Biorąc pod uwagę wyniki pomiarów hałasu komunikacyjnego wykonanych dla dróg o podobnym natężeniu ruchu ocenia się, że eksploatacja tego odcinka drogi nie powoduje znaczącego negatywnego oddziaływania akustycznego na terenach znajdujących się w jego otoczeniu.

Na drogach powiatowych, przebiegających przez obszary opracowania, odbywa się głównie ruch lokalny, w którym udział pojazdów ciężarowych jest niewielki. Biorąc pod uwagę powyższe ocenia się, że na terenach sąsiadujących z przedmiotowymi drogami nie występują przekroczenia dopuszczalnych poziomów hałasu.

Okresowo uciążliwości akustyczne generowane są również przez pracę maszyn rolniczych na okolicznych polach uprawnych.

3. Informacja o zawartości i głównych celach projektu miejscowego planu zagospodarowania przestrzennego

3.1. Cel opracowania projektu planu

Zgodnie z ustawą o planowaniu i zagospodarowaniu przestrzennym, zadaniem miejscowego planu jest ustalenie przeznaczenia terenów, sposób ich zagospodarowania i zabudowy, z uwzględnieniem ładu przestrzennego oraz dostosowaniem struktury zabudowy i intensywności zagospodarowania do uwarunkowań przyrodniczych i przestrzennych tego terenu oraz otoczenia.

Celem sporządzenia projektu planu jest wprowadzenie nowych terenów przeznaczonych pod zabudowę mieszkaniową na obszarach znajdujących się w strefie zurbanizowanej, wyznaczonej w obowiązującym studium uwarunkowań i kierunków zagospodarowania przestrzennego gminy Wyrzysk. Powyższe działania uwzględniają oczekiwania mieszkańców na nowe tereny mieszkaniowe, jak również potrzebę rozwoju gminy Wyrzysk.

3.2. Ustalenia projektu planu

Przedmiotem ustaleń dotyczących przeznaczenia terenu są:

- tereny zabudowy mieszkaniowej jednorodzinnej lub usługowej (MN-U),
- tereny zabudowy mieszkaniowej wielorodzinnej (MW),
- tereny komunikacji drogowej publicznej - teren drogi zbiorczej (KDZ),
- tereny komunikacji drogowej wewnętrznej (KR),
- teren infrastruktury technicznej – wodociągów (IW),
- tereny rolnictwa z zakazem zabudowy (RN),

- tereny rolnictwa z zakazem zabudowy - łąk i pastwisk (RNL),
- tereny rolnictwa z zakazem zabudowy - gruntów ornych i upraw (RNR),
- tereny zabudowy zagrodowej (RZM),
- teren produkcji w gospodarstwach rolnych, hodowlanych i ogrodniczych (RZP),
- teren wód śródlądowych powierzchniowych (WS),
- teren zieleni urządzonej (ZP).

Do projektu planu wprowadzono następujące ustalenia istotne z punktu widzenia ochrony środowiska:

1. ustala się:

- strefy ograniczeń w zabudowie i zagospodarowaniu terenów w odległości 7,5 m od osi napowietrznej linii elektroenergetycznych średnich napięć 15 kV, wynikające z przepisów odrębnych,
- zaopatrzenie w wodę z lokalnej lub gminnej sieci wodociągowej,
- odprowadzenie ścieków bytowych i komunalnych do lokalnej lub gminnej sieci kanalizacyjnej i dalej do oczyszczalni ścieków,
- ujmowanie wód opadowych i deszczowych w kanały jest konieczne wyłącznie, gdy obowiązek taki wynika z przepisów odrębnych, poza tym dopuszcza się powierzchniowe odprowadzenie wód opadowych i roztopowych, bez kanalizowania, przy czym gospodarowanie ww. wodami zapewnić w granicach każdej działki,
- zaopatrzenie w ciepło – ze źródeł ciepła w systemie indywidualnym lub zbiorczym, z zastosowaniem paliw: gazowych, płynnych lub stałych – charakteryzujących się niskimi wskaźnikami emisji – lub z wykorzystaniem alternatywnych źródeł energii i urządzeń do ich spalania o wysokim stopniu sprawności,
- dopuszcza się pobór ciepła z sieci ciepłowniczych, przez zachowanie, przebudowę lub rozbudowę istniejącej, albo budowę nowej sieci ciepłowniczej;

2. zakazuje się:

- lokalizacji inwestycji związanych z realizacją przedsięwzięć mogących znacząco oddziaływać na środowisko, z wyłączeniem: inwestycji celu publicznego, infrastruktury technicznej, w tym wierceń na potrzeby ujęć wody, chowu lub hodowli zwierząt inwentarskich na terenach zabudowy zagrodowej w odległości nie mniejszej niż 100 m od granic terenów zabudowy mieszkaniowej, realizacji zabudowy mieszkaniowej lub usługowej, a także parkingów, zgodnie z ustaleniami niniejszego planu,
- lokalizacji zakładów o zwiększonym ryzyku wystąpienia awarii przemysłowej oraz zakładów o dużym ryzyku wystąpienia awarii przemysłowej.

3.3. Powiązania z innymi dokumentami

Studium uwarunkowań i kierunków zagospodarowania przestrzennego

Zgodnie z ustawą o planowaniu i zagospodarowaniu przestrzennym, ustalenia planu w zakresie tekstowym i graficznym nie mogą naruszać ustaleń Studium uwarunkowań i kierunków zagospodarowania przestrzennego gminy, który to dokument określa politykę przestrzenną gminy, w tym zasady zagospodarowania przestrzennego jej poszczególnych części. Plan miejscowy uchwała Rada Miejska, po stwierdzeniu, że nie narusza on ustaleń Studium.

W obowiązującym dokumencie Studium uwarunkowań i kierunków zagospodarowania przestrzennego gminy Wyrzysk na przedmiotowe obszary znajdują się w zasięgu strefy zurbanizowanej „I”. Strefy zurbanizowane w strukturze przestrzennej gminy stanowią obszary rozwoju ośrodków osadniczych i innej zabudowy. W zakresie przeznaczenia terenów, w strefach tych wyznaczane będą tereny zabudowy mieszkaniowej, usługowej, sportu i rekreacji, techniczno-produkcyjnej oraz towarzyszące im tereny komunikacji, infrastruktury technicznej, zieleni i wód, a także ogrodów działkowych i cmentarzy. W strefach zurbanizowanych zabudowa mieszkaniowa dopuszczalna jest jako zabudowa jednorodzinna w układzie wolnostojącym, bliźniaczym i szeregowym oraz wielorodzinna, natomiast zabudowa usługowa dopuszczalna jest również jako zabudowa związana z rekreacją, turystyką i wypoczynkiem. Ponadto w strefach tych dopuszcza się wyznaczanie terenów zabudowy zagrodowej, terenów obsługi produkcji w gospodarstwach rolnych,

hodowlanych, ogrodniczych i leśnych, jak również terenów zabudowy lotniskowej. Jednocześnie podkreślić należy, że w szczególnych przypadkach w strefie zurbanizowanej dopuszcza się zachowanie rolniczego użytkowania terenu.

Biorąc pod uwagę przeznaczenie terenów określone w projekcie planu, jego uchwalenie będzie stanowić realizację polityki przestrzennej gminy wyrażonej w Studium.

Plan zagospodarowania przestrzennego województwa wielkopolskiego

Zapisy projektu planu wykazują powiązanie z ustaleniami Uchwały Nr V/70/19 Sejmiku Województwa Wielkopolskiego z dnia 25 marca 2019 r. w sprawie uchwalenia „Planu zagospodarowania przestrzennego województwa wielkopolskiego wraz z Planem zagospodarowania przestrzennego miejskiego obszaru funkcjonalnego Poznania” (Dz. Urz. Woj. Wielkopolskiego z 2019 r., poz. 4021), w której zawarto kierunki polityki przestrzennej na szczeblu województwa. W projekcie planu uwzględniono obszary o znaczeniu ponadlokalnym, występujące na przedmiotowych terenach, tj.:

- główny zbiornik wód podziemnych (GZWP) nr 133 Zbiornik międzymorenowy Młotkowo, poprzez informację na rysunku planu,
- obszar chronionego krajobrazu Dolina Łobżonki i Bory Kujańskie, poprzez oznaczenie informacyjne na rysunku planu.

Audyt krajobrazowy województwa wielkopolskiego

Zgodnie z wynikami Audytu krajobrazowego województwa wielkopolskiego, zatwierdzonego uchwałą Nr LI/1000/23 Sejmiku Województwa Wielkopolskiego z dnia 27 marca 2023 r., tereny objęte opracowaniem nie znajdują się w krajobrazie priorytetowym.

Część przedmiotowego terenu położona jest w krajobrazach w obrębie obszarów prawnie chronionych - obszaru chronionego krajobrazu Dolina Łobżonki i Bory Kujańskie. W Audycie zawarto rekomendacje i wnioski dotyczące kierunków i zasad kształtowania zabudowy, zagospodarowania i użytkowania terenów. Na poziomie lokalnym są to:

- 1) Wytyczne odnośnie kierunków zmian w strukturze przestrzennej oraz w przeznaczeniu terenów lub zasad ich zagospodarowania określających dopuszczalny zakres i ograniczenia tych zmian, w tym wytycznych odnośnie nakazów, zakazów, dopuszczeń i ograniczeń w zagospodarowaniu i użytkowaniu terenów:
 - a) kształtowanie struktury przestrzennej jednostek osadniczych z przewagą zabudowy o funkcji mieszkaniowej, mieszkaniowo-usługowej lub zagrodowej,
 - b) ograniczanie przekształcania terenów rolnych i leśnych,
 - c) na terenach rolnych możliwa jest realizacja zainwestowania związanego z prowadzeniem działalności rolniczej,
 - d) zachowanie cech historycznego układu urbanistycznego miast: Wyrzysk i Łobżenica, w tym m.in. rozplanowania rynku, ulic i placów, przekroju ulic, linii zabudowy, sposobu usytuowania budynków względem ulic oraz względem obiektów sąsiednich, gabarytów obiektów, układu dachów oraz ich pokrycia. Dostosowanie nowej zabudowy uzupełniającej wolne działki do historycznej kompozycji urbanistycznej i architektonicznej obiektów z uwzględnieniem walorów estetyczno-widokowych,
 - e) możliwość lokalizowania nowej zabudowy w ramach uzupełniania lub kontynuacji zainwestowania,
 - f) ograniczanie możliwości budowania nowych obiektów budowlanych w pasie szerokości 100 m od linii brzegów rzek, jezior i innych naturalnych zbiorników wodnych, z wyjątkiem obiektów służących turystyce wodnej, gospodarce wodnej, rybackiej oraz racjonalnej gospodarce rolnej i leśnej, o ile przepisy odrębne nie stanowią inaczej,
 - g) ograniczanie zainwestowania w bezpośrednim sąsiedztwie terenów leśnych,
 - h) zachowanie i ochrona obiektów i obszarów stanowiących wyróżniki krajobrazowe (dominanty krajobrazowe i akcenty krajobrazowe) jako szczególnie wyróżniające się w przestrzeni obszaru chronionego krajobrazu,
 - i) lokalizowanie nowej napowietrznej infrastruktury technicznej, w tym elementów wysokościowych telefonii komórkowej, z poszanowaniem walorów krajobrazowych.

- 2) Parametry i wskaźniki zagospodarowania terenu, maksymalna i minimalna intensywność zabudowy jako wskaźnik powierzchni całkowitej zabudowy w odniesieniu do powierzchni działki budowlanej, minimalny udział procentowy powierzchni biologicznie czynnej w odniesieniu do powierzchni działki budowlanej:
 - a) intensywność zabudowy w nawiązaniu do parametrów i wskaźników przeważających lub charakterystycznych dla poszczególnych ulic, z dostosowaniem do funkcji terenu oraz rodzaju zabudowy na działkach sąsiednich,
 - b) minimalny udział procentowy powierzchni biologicznie czynnej w nawiązaniu do parametrów i wskaźników przeważających lub charakterystycznych dla poszczególnych ulic.
- 3) Kształtowanie linii zabudowy, z uwzględnieniem lokalnych form architektonicznych zabudowy:
 - a) w nawiązaniu do utrwalonych linii zabudowy, charakterystycznych przy poszczególnych ulicach, z dostosowaniem do funkcji terenu oraz rodzaju zabudowy, z uwzględnieniem walorów estetyczno-widokowych,
 - b) jeżeli nie ma jednoznacznie wykształconej linii zabudowy możliwy jest inny sposób kształtowania linii zabudowy.
- 4) Zasady kompozycji przestrzennej nowej zabudowy i harmonizowania planowanej zabudowy z zabudową istniejącą, z uwzględnieniem lokalnych form architektonicznych zabudowy:
 - a) kompozycja przestrzenna nowej zabudowy w nawiązaniu do zabudowy istniejącej, charakterystycznej dla poszczególnych ulic, w tym usytuowanie budynków względem dróg, granicy działki, wysokości budynków, z uwzględnieniem walorów estetyczno-widokowych.
- 5) Zasady kształtowania form budynków, z uwzględnieniem lokalnych form architektonicznych zabudowy:
 - a) formy nowej zabudowy, w tym także ich przebudowa i rozbudowa, w nawiązaniu do kompozycji przestrzennej zabudowy przy ulicy oraz do form zabudowy istniejącej, w tym bryły budynków oraz charakterystycznych dla nich cech elementów elewacji, kształtu dachów czy usytuowania głównych wejść do obiektów,
 - b) możliwość realizacji budynków o nowoczesnych formach architektonicznych z uwzględnieniem charakteru zabudowy.
- 6) Zasady stosowania i eksponowania elementów konstrukcyjnych i zdobniczych, z uwzględnieniem lokalnych form architektonicznych zabudowy:
– nie określa się.
- 7) Rodzaje i standardy jakościowe stosowanych materiałów wykończeniowych, z uwzględnieniem lokalnych form architektonicznych:
 - a) stosowanie materiałów wykończeniowych dla poszczególnych terenów zainwestowanych w danej jednostce osadniczej, w nawiązaniu do charakterystycznych dla istniejących budynków, w tym historycznych, w miejscu realizacji inwestycji,
 - b) możliwość stosowania materiałów wykończeniowych o nowoczesnym wyrazie stylistycznym z uwzględnieniem historycznych cech zewnętrznego wyrazu artystycznego zabudowy sąsiedniej, w tym także detali architektonicznych.
- 8) Charakterystyczne cechy elewacji budynków, z uwzględnieniem lokalnych form architektonicznych zabudowy:
 - a) w nawiązaniu do charakterystycznych cech elewacji dla istniejących budynków w miejscu realizacji nowej inwestycji.
- 9) Charakterystyczne cechy dachów budynków, z uwzględnieniem lokalnych form architektonicznych zabudowy:
 - a) dachy budynków realizować w nawiązaniu do charakterystycznych cech dachów (w szczególności cech takich jak: kształt, spadek dachu, układ kalenicy względem drogi, pokrycie) obiektów, w tym obiektów historycznych, występujących przy poszczególnych ulicach lub w kwartałach zabudowy,
 - b) jeżeli wzdłuż ulicy nie występują powtarzające się charakterystyczne cechy dachów możliwa jest realizacja dachów o dowolnych parametrach.
- 10) Zasady i warunki dotyczące sytuowania obiektów małej architektury, tablic reklamowych i urządzeń reklamowych oraz ogrodzeń, ich gabarytów, standardów jakościowych oraz rodzaje materiałów budowlanych, z uwzględnieniem lokalnych form architektonicznych, w tym dla przestrzeni dostępnych publicznie:

- a) realizacja małej architektury według spójnej koncepcji dla poszczególnych przestrzeni publicznych,
 - b) ograniczanie lokalizowania:
 - wolnostojących urządzeń reklamowych i wolnostojących tablic reklamowych z poszanowaniem walorów krajobrazowych obszaru,
 - urządzeń reklamowych, tablic reklamowych oraz szyldów na budynkach, ze szczególnym uwzględnieniem obiektów zabytkowych,
 - urządzeń reklamowych, tablic reklamowych oraz szyldów na ogrodzeniach,
 - urządzeń reklamowych, tablic reklamowych oraz szyldów na terenach zieleni,
 - c) urządzenia i tablice reklamowe oraz szyldy lokalizowane na budynkach należy sytuować w sposób niezaburzający estetyki i kompozycji elewacji budynków oraz w sposób nieprzesłaniający istotnych elementów i detali architektonicznych,
 - d) urządzenia i tablice reklamowe lokalizowane jako wolnostojące nie mogą zakłócać odbioru wizualnego obiektów, w szczególności zabytkowych, z przestrzeni publicznych,
 - e) wykluczenie możliwości stosowania prefabrykowanych przeszłowych ogrodzeń betonowych lub żelbetonowych, w miejscach eksponowanych, takich jak fronty działek oraz inne miejsca widoczne z przestrzeni publicznej.
- 11) Zasady dotyczące zagospodarowania i wyposażenia terenów przestrzeni dostępnych publicznie:
- a) urządzania i sytuowania zieleni, w tym struktury przestrzennej nasadzeń, preferowanych lub wykluczonych gatunków roślin, wysokości zieleni i pełnionej funkcji:
 - zachowanie, ochrona i kształtowanie zieleni wzdłuż ciągów komunikacyjnych poprzez uzupełnianie brakujących drzew oraz wypełnianie zielenią wysoką i niską powierzchni wolnych od utwardzenia w pasach drogowych,
 - dla nowych nasadzeń zastosowanie wyłącznie gatunków rodzimych zgodnie z naturalnym, przyrodniczym potencjałem siedliska,
 - b) sposobów wykorzystywania terenów przestrzeni publicznych, w tym wykorzystywania tymczasowego:
 - nie określa się,
 - c) powiązań widokowych terenów przestrzeni publicznych z otoczeniem:
 - nie określa się.
- 12) Określanie warunków działalności usługowej, w tym handlowej, w szczególności maksymalnej powierzchni sprzedaży obiektów handlowych, obszarów rozmieszczenia obiektów handlowych o maksymalnej powierzchni sprzedaży i ich dopuszczalnej liczby:
- a) lokalizowanie nowych usług z wykorzystaniem istniejącej zabudowy lub poprzez uzupełnianie zabudowy z dostosowaniem skali nowych budynków usługowych do charakteru miejsca realizacji inwestycji,
 - b) wykluczanie lokalizacji usług handlu o dużej powierzchni sprzedaży.
- 13) Wytyczne odnośnie określenia walorów ekspozycji, w szczególności elementów takich jak przedpoła ekspozycji, osie widokowe i punkty widokowe oraz zasad ich ochrony i kształtowania, w tym nakazów, zakazów, dopuszczeń i ograniczeń w zagospodarowaniu i użytkowaniu terenów:
- a) zachowanie ciągów widokowych i punktów widokowych poprzez ograniczanie zainwestowania przesłaniającego widok,
 - b) zachowanie osi widokowych poprzez ograniczanie zainwestowania przesłaniającego widok.

W związku z powyższym w projekcie planu wyznacza się tereny o funkcji mieszkaniowej, mieszkaniowo-usługowej lub zagrodowej, wyłącznie wzdłuż istniejących dróg, jako uzupełnienie obecnej zabudowy. Parametry i wskaźniki kształtowania nowej zabudowy, w tym intensywność zabudowy oraz minimalny udział procentowy powierzchni biologicznie czynnej, ustalono w nawiązaniu do parametrów i wskaźników charakterystycznych dla miejscowości Wyrzysk Skarbowy i Gleszczonek, z dostosowaniem do funkcji terenu oraz rodzaju zabudowy występujących na działkach sąsiednich.

3.4. Potencjalne zmiany stanu środowiska w przypadku braku realizacji ustaleń projektu planu

Dla przedmiotowych obszarów nie obowiązuje żaden miejscowy plan zagospodarowania przestrzennego. Przewiduje się, że brak przeprowadzenia procedury sporządzenia planu uniemożliwiłoby właściwe ukształtowanie funkcjonalno-przestrzenne tych terenów. W przypadku braku obowiązującego miejscowego planu zagospodarowania przestrzennego, realizacja inwestycji budowlanych może być prowadzona na podstawie indywidualnych decyzji administracyjnych, wydawanych zgodnie z art. 61 ustawy z dnia 27 marca 2003 r. o planowaniu i zagospodarowaniu przestrzennym, na podstawie zasady tzw. „dobrego sąsiedztwa”. Co więcej decyzje o warunkach zabudowy nie muszą respektować polityki przestrzennej gminy ustalonej w Studium uwarunkowań i kierunków zagospodarowania przestrzennego.

Bez obowiązującego miejscowego planu zagospodarowania przestrzennego istnieje zagrożenie wprowadzania w chaotyczny sposób nowych inwestycji generujących dla omawianego obszaru oraz jego otoczenia zbyt dużo emisji zanieczyszczeń powietrza i wód oraz hałasu, przy jednoczesnym braku rozwiązań pozwalających na ograniczanie negatywnego oddziaływania antropopresji na środowisko, tj. stosowania niskoemisyjnych nośników energii, utrzymania standardów jakości środowiska w zakresie emisji hałasu czy ochrony wód.

Rozwój zainwestowania w oparciu o decyzje administracyjne bez odpowiednich rozwiązań w zakresie ochrony przed zanieczyszczeniami powietrza i wód oraz hałasem może spowodować stopniowe pogorszenie stanu środowiska lub zwiększenie ryzyka wystąpienia takiego pogorszenia. Zbyt intensywne zainwestowanie terenów może wiązać się z uszczelnieniem dużych powierzchni terenów, co wpłynie na znaczne zmniejszenie zdolności infiltracyjnych gruntów i pogorszenie warunków retencyjnych terenów. Brak docelowych rozwiązań w zakresie gospodarki ściekowej spowodować może zagrożenie dla jakości wód, na skutek niewłaściwego użytkowania przydomowych oczyszczalni ścieków. Realizacja nowej zabudowy przy braku kompleksowych rozwiązań może również wpłynąć na pogorszenie walorów krajobrazowych przedmiotowego terenu.

Prowadzenie procesów inwestycyjnych jest korzystniejsze dla przestrzeni i środowiska w przypadku, gdy dla danego obszaru obowiązuje miejscowy plan zagospodarowania przestrzennego, który określa szereg istotnych zagadnień dotyczących kształtowania ładu przestrzennego oraz zasad ochrony i kształtowania środowiska przyrodniczego. Zapisy planu dotyczące intensywności, parametrów i form zabudowy przeciwdziałać będą zbyt intensywnemu zagospodarowaniu, natomiast zapisy określające zasady ochrony środowiska, przyrody i krajobrazu kulturowego będą uniemożliwiały lokalizację przedsięwzięć mogących znacząco oddziaływać na środowisko.

W przypadku dalszego użytkowania rolniczego większości obszarów opracowania może dochodzić do zmian w środowisku związanych z degradacją powierzchni ziemi oraz wpływem zanieczyszczeń pochodzenia rolniczego do wód podziemnych. Brak realizacji zabudowy przyczyni się do zachowania istniejących miejsc bytowania zwierząt. Dalsze rolnicze użytkowanie terenów nie spowoduje oddziaływania na krajobraz, powietrze, ani klimat.

4. Istniejące problemy ochrony środowiska istotne z punktu widzenia projektu planu

Ochrona środowiska związana jest z różnymi rodzajami ludzkiej aktywności i skupia się na takich zagadnieniach jak zanieczyszczenie powietrza, wód i gleb, gospodarce odpadami oraz takich zjawiskach jak utrata różnorodności biologicznej, wprowadzanie gatunków inwazyjnych czy genetycznie modyfikowanych.

Do głównych problemów z zakresu ochrony środowiska istotnych z punktu widzenia projektowanego dokumentu należy:

- degradacja powierzchni ziemi spowodowana rolniczym użytkowaniem terenu,
- osiągnięcie celów środowiskowych określonych dla JCWP, w granicach których znajdują się przedmiotowe obszary,
- konieczność ochrony jakości wód podziemnych, z uwagi na położenie obszaru w zasięgu występowania GZWP nr 133 Zbiornik międzymorenowy Młotkowo,
- konieczność zapewnienia ochrony przyrody na obszarze chronionego krajobrazu Dolina Łobzonki i Bory Kujawskie.

5. Cele ochrony środowiska ustanowione na szczeblu międzynarodowym, wspólnotowym i krajowym oraz sposoby ich uwzględniania w projekcie planu

Do dokumentów rangi międzynarodowej ujmujących cele ochrony środowiska istotne z punktu widzenia projektu planu miejscowego należą ratyfikowane przez Polskę konwencje międzynarodowe:

- Konwencja Genewska (1979) w sprawie transgranicznego zanieczyszczenia powietrza na dalekie odległości mająca na celu ochronę człowieka i jego środowiska przed zanieczyszczeniem powietrza oraz dążenie do ograniczenia i stopniowego zmniejszania i zapobiegania zanieczyszczeniu powietrza, łącznie z transgranicznym zanieczyszczeniem powietrza na dalekie odległości,
- Ramowa Konwencja Narodów Zjednoczonych w sprawie zmian klimatu (1992), której głównym celem jest zapobieganie dalszym zmianom klimatu globalnego, ze szczególnym uwzględnieniem długoterminowego jego ocieplania na skutek wzrostu stężenia gazów cieplarnianych w atmosferze oraz Protokół z Kioto (1998) stanowiący uzupełnienie Konwencji klimatycznej,
- Konwencja o dostępie do informacji, udziale społeczeństwa w podejmowaniu decyzji oraz dostępie do sprawiedliwości w sprawach dotyczących środowiska, sporządzona w Aarhus dnia 25 czerwca 1998 r. (Dz. U. z 2003 r. Nr 78 poz. 706), której podstawowym celem jest ochrona prawa każdej osoby do życia w środowisku odpowiednim dla jej zdrowia. Dla osiągnięcia celu w Konwencji określono działania w trzech obszarach dotyczących: zapewnienia społeczeństwu przez władze publiczne dostępu do informacji dotyczących środowiska, ułatwienia udziału społeczeństwa w podejmowaniu decyzji mających wpływ na środowisko, rozszerzenia warunków dostępu do wymiaru sprawiedliwości w sprawach dotyczących środowiska,
- Europejska Konwencja Krajobrazowa sporządzona we Florencji w 2000 roku ma na celu ochronę różnorodności krajobrazów europejskich, zarówno naturalnych, jak i kulturowych, a także racjonalne zagospodarowanie i planowanie krajobrazu,
- Europejska Konwencja o ochronie dziedzictwa archeologicznego sporządzona w La Valetta dnia 16 stycznia 1992 r., zwana Konwencją Maltańską, której celem jest ochrona dziedzictwa archeologicznego jako źródła zbiorowej pamięci europejskiej i jako instrumentu dla badań historycznych i naukowych.

Akcesja Polski do Unii Europejskiej nałożyła na Polskę nowe obowiązki, wynikające z konieczności dostosowania prawa polskiego do regulacji unijnych. Ochrona środowiska wraz z Traktatem z Maastricht (1991) włączona została przez Wspólnoty Europejskie do spisu ich stałych zadań, dla których określono cele działań zapobiegawczych i regulujących. Obecnie prawo Unii Europejskiej regulujące ochronę środowiska liczy sobie kilkaset aktów prawnych, obejmujących dyrektywy, rozporządzenia, decyzje i zalecenia. Do priorytetów Unii Europejskiej w dziedzinie ochrony środowiska zaliczyć należy m.in. przeciwdziałanie zmianom klimatu, ochronę różnorodności biologicznej, ograniczenie wpływu zanieczyszczenia na zdrowie, a także lepsze wykorzystanie zasobów naturalnych.

Do dokumentów ustanowionych na szczeblu wspólnotowym, formułujących cele ochrony środowiska, istotne z punktu widzenia omawianego projektu planu, zaliczyć można:

- Dyrektywę 2001/42/WE Parlamentu Europejskiego i Rady z dnia 27 czerwca 2001 r. w sprawie oceny wpływu niektórych planów i programów na środowisko, której celem jest zapewnienie wysokiego poziomu ochrony środowiska i przyczynienie się do uwzględniania aspektów środowiskowych w przygotowaniu i przyjmowaniu planów i programów w celu wspierania stałego rozwoju, poprzez zapewnienie, że zgodnie z niniejszą dyrektywą dokonywana jest ocena wpływu na środowisko niektórych planów i programów, które potencjalnie mogą powodować znaczący wpływ na środowisko,
- Dyrektywa 2000/60/WE Parlamentu Europejskiego i Rady z dnia 23 października 2000 r. ustanawiająca ramy wspólnotowego działania w dziedzinie polityki wodnej, której celem jest ustalenie ram dla ochrony śródlądowych wód powierzchniowych, wód przejściowych, wód przybrzeżnych oraz wód podziemnych,

- Dyrektywa 2006/118/WE Parlamentu Europejskiego i Rady z dnia 12 grudnia 2006 r. w sprawie ochrony wód podziemnych przed zanieczyszczeniem i pogorszeniem ich stanu, która ustanawia szczególne środki, określone w art. 17 ust. 1 i 2 dyrektywy 2000/60/WE, w celu zapobiegania i ochrony przed zanieczyszczeniem wód podziemnych,
- Dyrektywa Parlamentu Europejskiego i Rady 2008/50/WE z dnia 21 maja 2008 r. w sprawie jakości powietrza i czystszej jakości powietrza dla Europy, która ma na celu m.in. utrzymanie jakości powietrza, tam gdzie jest ona dobra, oraz jej poprawę w pozostałych przypadkach.

Projekt planu respektuje zasady ochrony środowiska ustanowione na szczeblu międzynarodowym i wspólnotowym, poprzez wprowadzenie odpowiednich zapisów określających zasady ochrony środowiska i przyrody.

W odniesieniu do ustanowionego w Konwencji Genewskiej i Dyrektywie UE z dnia 21 maja 2008 r. celu ochrony człowieka i jego środowiska przed zanieczyszczeniem powietrza, w projekcie planu ustala się zaopatrzenie w ciepło ze źródeł ciepła w systemie indywidualnym lub zbiorczym, z zastosowaniem paliw: gazowych, płynnych lub stałych – charakteryzujących się niskimi wskaźnikami emisji – lub z wykorzystaniem alternatywnych źródeł energii i urządzeń do ich spalania o wysokim stopniu sprawności.

W myśl Europejskiej Konwencji Krajobrazowej sporządzonej we Florencji dnia 20 października 2000 r. (Dz. U. z 2006 r. Nr 14, poz. 98), której celem jest promowanie ochrony, gospodarki i planowania krajobrazu oraz organizowanie współpracy europejskiej w tym zakresie, opartej na wymianie doświadczeń, specjalistów i tworzeniu dobrej praktyki krajobrazowej, krajobraz jest ważnym elementem życia ludzi zamieszkujących w miastach i na wsiach, na obszarach zdegradowanych, pospolitych, jak również odznaczających się wyjątkowym pięknem. Ustalenia Konwencji wskazują na konieczność prowadzenia działań na rzecz zachowania i utrzymania ważnych lub charakterystycznych cech krajobrazu tak, aby ukierunkować i harmonizować zmiany, które wynikają z procesów społecznych, gospodarczych i środowiskowych. W celu realizacji zapisów Konwencji podejmuje się działania zmierzające m.in. do: prawnego uznania krajobrazów jako istotnego komponentu otoczenia ludzi, ustanowienia procedur udziału społeczeństwa w procesach planowania i zarządzania krajobrazem, a także uwzględniania kwestii krajobrazowych we wszelkich działaniach związanych z zarządzaniem przestrzenią.

Respektując zapisy Konwencji Krajobrazowej w projekcie planu zawarto ustalenia dotyczące zasad ochrony i kształtowania ładu przestrzennego. W projektowanym dokumencie za pomocą obowiązujących i nieprzekraczalnych linii zabudowy wskazuje obszar, w granicach którego możliwe jest sytuowanie budynków. Określa również maksymalną wysokość budynków, szerokość elewacji frontowej budynków, a także geometrię dachu. Ustalenia projektu planu są wynikiem przyjętego założenia projektowego, mającego na celu rozwój zabudowy zgodnie z uwarunkowaniami przestrzennymi, architektonicznymi, społecznymi i przyrodniczymi.

W odniesieniu do ustanowionego w Konwencji Maltańskiej celu ochrony dziedzictwa archeologicznego w projekcie planu ustala się nakaz prowadzenia badań archeologicznych przed prowadzeniem lub podczas prowadzenia inwestycji związanych z realizacją zabudowy i zagospodarowania terenu, a wymagających przeprowadzenia robót ziemnych, jak również nakaz uzyskania pozwolenia Wojewódzkiego Konserwatora Zabytków na prowadzenie ww. robót oraz badań, wymaganego przepisami Prawa budowlanego oraz o ochronie zabytków i opiece nad zabytkami.

Cele ustanowione na szczeblu międzynarodowym i wspólnotowym zostały przeniesione do krajowych i lokalnych dokumentów i na ich podstawie są realizowane. Zgodnie z art. 14 ustawy z dnia 27 kwietnia 2001 r. Prawo ochrony środowiska, polityka ochrony środowiska jest prowadzona na podstawie strategii rozwoju, programów i dokumentów programowych, o których mowa w ustawie z dnia 6 grudnia 2006 r. o zasadach prowadzenia polityki rozwoju. Polityka ochrony środowiska jest prowadzona również za pomocą wojewódzkich, powiatowych i gminnych programów ochrony środowiska.

Istotne z punktu widzenia opracowywanego dokumentu są takie opracowania jak: Polityka ekologiczna państwa 2030 – strategia rozwoju w obszarze środowiska i gospodarki wodnej, Plan

gospodarowania wodami na obszarze dorzecza Odry oraz Program ochrony powietrza dla strefy wielkopolskiej.

Polityka ekologiczna państwa 2030 – strategia rozwoju w obszarze środowiska i gospodarki wodnej (PEP2030)

W systemie dokumentów strategicznych PEP2030 stanowi doprecyzowanie i operacjonalizację zapisów Strategii na rzecz Odpowiedzialnego. W związku z powyższym, cel główny PEP2030, tj. Rozwój potencjału środowiska na rzecz obywateli i przedsiębiorców, został przeniesiony wprost ze Strategii na rzecz Odpowiedzialnego Rozwoju do roku 2020 (z perspektywą do 2030 r.). Cele szczegółowe PEP2030 zostały określone w odpowiedzi na zidentyfikowane w diagnozie najważniejsze trendy w obszarze środowiska, w sposób umożliwiający zharmonizowanie kwestii związanych z ochroną środowiska z potrzebami gospodarczymi i społecznymi. Kierunki interwencji obejmują wszystkie obszary tematyczne polityki ochrony środowiska. Stanowią wiązki działań i projektów strategicznych przyczyniających się do realizacji celów szczegółowych PEP2030:

1. Środowisko i zdrowie. Poprawa jakości środowiska i bezpieczeństwa ekologicznego:
 - Zrównoważone gospodarowanie wodami, w tym zapewnienie dostępu do czystej wody dla społeczeństwa i gospodarki oraz osiągnięcie dobrego stanu wód;
 - Likwidacja źródeł emisji zanieczyszczeń do powietrza lub istotne zmniejszenie ich oddziaływania;
 - Ochrona powierzchni ziemi, w tym gleb;
 - Przeciwdziałanie zagrożeniom środowiska oraz zapewnienie bezpieczeństwa biologicznego, jądrowego i ochrony radiologicznej.
2. Środowisko i gospodarka. Zrównoważone gospodarowanie zasobami środowiska:
 - Zarządzanie zasobami dziedzictwa przyrodniczego i kulturowego, w tym ochrona i poprawa stanu różnorodności biologicznej i krajobrazu;
 - Wspieranie wielofunkcyjnej i trwale zrównoważonej gospodarki leśnej;
 - Gospodarka odpadami w kierunku gospodarki o obiegu zamkniętym;
 - Zarządzanie zasobami geologicznymi poprzez opracowanie i wdrożenie polityki surowcowej państwa;
 - Wspieranie wdrażania ekoinnowacji oraz upowszechnianie najlepszych dostępnych technik BAT.
3. Środowisko i klimat. Łagodzenie zmian klimatu i adaptacja do nich oraz zarządzanie ryzykiem klęsk żywiołowych:
 - Przeciwdziałanie zmianom klimatu;
 - Adaptacja do zmian klimatu i zarządzanie ryzykiem klęsk żywiołowych.

W odniesieniu do wyżej wymienionych celów PEP2030 w projekcie planu ustalono:

- w celu zapewnienia zrównoważonego gospodarowania wodami – ujmowanie wód opadowych i deszczowych w kanały jest konieczne wyłącznie, gdy obowiązek taki wynika z przepisów odrębnych, poza tym dopuszcza się powierzchniowe odprowadzenie wód opadowych i roztopowych, bez kanalizowania, przy czym gospodarowanie ww. wodami zapewnić w granicach każdej działki;
- w celu zmniejszenia oddziaływania źródeł emisji zanieczyszczeń do powietrza – zaopatrzenie w ciepło – ze źródeł ciepła w systemie indywidualnym lub zbiorczym, z zastosowaniem paliw: gazowych, płynnych lub stałych – charakteryzujących się niskimi wskaźnikami emisji – lub z wykorzystaniem alternatywnych źródeł energii i urządzeń do ich spalania o wysokim stopniu sprawności;
- w celu ochrony powierzchni ziemi – udział powierzchni zabudowy oraz minimalny udział powierzchni biologicznie czynnej na działkach budowlanych;
- w celu przeciwdziałaniu zagrożeniom środowiska – zakaz lokalizacji inwestycji związanych z realizacją przedsięwzięć mogących znacząco oddziaływać na środowisko, z wyłączeniem: inwestycji celu publicznego, infrastruktury technicznej, w tym wierceń na potrzeby ujęć wody, chowu lub hodowli zwierząt inwentarskich na terenach zabudowy zagrodowej w odległości nie mniejszej niż 100 m od granic terenów zabudowy mieszkaniowej, realizacji

zabudowy mieszkaniowej lub usługowej, a także parkingów, zgodnie z ustaleniami niniejszego planu, jak również ustala się zakaz lokalizacji zakładów o zwiększonym ryzyku wystąpienia awarii przemysłowej oraz zakładów o dużym ryzyku wystąpienia awarii przemysłowej.

Plan gospodarowania wodami na obszarze dorzecza Odry

Istotnym dokumentem na poziomie krajowym, dotyczącym ochrony wód jest Plan gospodarowania wodami na obszarze dorzecza Odry, przyjęty rozporządzeniem Ministra Infrastruktury z dnia 16 listopada 2022 r., w którym zapisano cele środowiskowe dla poszczególnych jednolitych części wód powierzchniowych (JCWP) i podziemnych (JCWPd). W trakcie wyznaczania celów środowiskowych dla wód powierzchniowych na IV cykl planistyczny (2022–2027) bazowano na procedurze przyjętej w cyklu poprzednim 2016–2021 (aPGW). Analogicznie, cele środowiskowe ustalono w odniesieniu do wymagań dla stanu lub potencjału ekologicznego oraz stanu chemicznego. Podczas oceny stanu wód i wyznaczania celów środowiskowych wykorzystano najnowsze dane i opracowania, w tym nowe metodyki określania stanu elementów biologicznych i hydromorfologicznych, aktualizację wyznaczania SZCW i SCW, oraz zweryfikowaną typologię wód.

Tereny objęte opracowaniem zlokalizowane są w granicach naturalnej JCWP rzecznych Łobżonka od Jelonki do Orli (RW600010188479) oraz naturalnej JCWP rzecznych Orla od jez. Witosławskiego do ujścia (RW6000101884899), na obszarze dorzecza Odry, w regionie wodnym Noteci.

Zgodnie z Planem gospodarowania wodami na obszarze dorzecza Odry, przyjętym rozporządzeniem Ministra Infrastruktury z dnia 16 listopada 2022 r., celem środowiskowym dla JCWP Łobżonka od Jelonki do Orli w zakresie stanu ekologicznego jest dobry stan ekologiczny; zapewnienie drożności cieku dla migracji ichtiofauny o ile jest monitorowany wskaźnik diadromiczny D; zapewnienie drożności cieku według wymagań gatunków chronionych. Celem środowiskowym w zakresie stanu chemicznego jest stan chemiczny: dla złagodzonych wskaźników [benzo(a)piren(w)] poniżej stanu dobrego, dla pozostałych wskaźników - stan dobry. Osiągnięcie ww. celów środowiskowych jest zagrożone. Zastosowano odstępstwo polegające na odroczeniu terminu osiągnięcia celów środowiskowych jest związane z tym, że nie są osiągnięte (lub są zagrożone) cele środowiskowe JCWP w zakresie wskaźników: fosforany; MMI. Jest to spowodowane warunkami naturalnymi, a w odniesieniu do substancji priorytetowych wprowadzonych dyrektywą 2013/39/UE – brakiem możliwości technicznych (w tym: niewystarczającymi danymi na temat źródeł zanieczyszczenia) i nieproporcjonalnością kosztów. Warunkiem odstępstwa jest pełne i terminowe wdrożenie programu działań (którego zakres i skuteczność określono w zestawach działań). Ustalono termin osiągnięcia celu środowiskowego do 2027 r.

Celem środowiskowym dla JCWP Orla od jez. Witosławskiego do ujścia w zakresie stanu ekologicznego jest umiarkowany stan ekologiczny (złagodzone wskaźniki: [MMI]; pozostałe wskaźniki - II klasa jakości); zapewnienie drożności cieku dla migracji ichtiofauny o ile jest monitorowany wskaźnik diadromiczny D, a w zakresie stanu chemicznego – dobry stan chemiczny. Przedmiotowa JCWP została określona jako zagrożona ryzykiem nieosiągnięcia celów środowiskowych. Zastosowano odstępstwo polegające na złagodzeniu celów środowiskowych, które jest związane z tym, że nie są osiągnięte cele środowiskowe JCWP w zakresie wskaźników: MMI, Jest to spowodowane czynnikami, które trwale uniemożliwiają osiągnięcie celów środowiskowych. Presje trwale uniemożliwiające osiągnięcie celów środowiskowych zaspokajają ważne potrzeby społeczno-gospodarcze i na obecnym etapie stwierdza się brak alternatywnych opcji zaspokojenia tych potrzeb. Warunkiem odstępstwa jest pełne i terminowe wdrożenie programu działań.

Podstawowym celem środowiskowym dla JCWPd jest utrzymanie lub osiągnięcie dobrego stanu, definiowanego w art. 2 Ramowej Dyrektywy Wodnej jako stan osiągnięty przez część wód podziemnych, jeżeli zarówno jej stan ilościowy, jak i chemiczny jest określony jako co najmniej „dobry”. Ogólny stan JCWPd określany jest zatem na podstawie oceny stanu ilościowego oraz oceny stanu chemicznego JCWPd, przy czym o ogólnej ocenie stanu decyduje gorszy wynik.

Obszar opracowania planu zlokalizowany jest w granicach JCWPd nr 35 (GW600035). Zgodnie z Planem gospodarowania wodami na obszarze dorzecza Odry, celem środowiskowym dla JCWPd nr 35 w zakresie stanu chemicznego jest dobry stan chemiczny, a w zakresie stanu ilościowego - dobry stan ilościowy. Osiągnięcie celów środowiskowych dla JCWPd nr 35 nie jest zagrożone.

W projekcie planu zawarto ustalenia dotyczące zaopatrzenia w wodę z lokalnej lub gminnej sieci wodociągowej oraz odprowadzania ścieków bytowych i komunalnych do lokalnej lub gminnej sieci kanalizacyjnej i dalej do oczyszczalni ścieków. Ponadto dopuszcza się powierzchniowe odprowadzenie wód opadowych i roztopowych, bez kanalizowania, co pozwoli na wydłużenie obiegu wody w przyrodzie. Mając na uwadze powyższe zakłada się, że wprowadzone w projekcie planu ustalenia nie przyczynią się do pogorszenia jakości wód na omawianym terenie i nie spowodują nieosiągnięcia celów środowiskowych zawartych w „Planie gospodarowania wodami na obszarze dorzecza Odry”.

Program ochrony powietrza dla strefy wielkopolskiej

Projekt planu uwzględnia działania naprawcze zawarte w Programie ochrony powietrza dla strefy wielkopolskiej, przyjętym Uchwałą Nr XXI/391/20 Sejmiku Województwa Wielkopolskiego z dnia 13 lipca 2020 r. (Dz. Urz. Woj. Wielkopolskiego z 2020 r., poz. 5954). Do działań naprawczych zawartych w „Programie” należą:

1. Ograniczenie emisji z ogrzewania indywidualnego w komunalnym zasobie mieszkaniowym i budynkach użyteczności publicznej w gminach strefy wielkopolskiej.
2. Zachęty finansowe na modernizację budynków mieszkalnych oraz na wymianę kotłów, pieców i palenisk w gminach strefy wielkopolskiej.
3. Inwentaryzacja źródeł ogrzewania indywidualnego na terenie gmin.
4. Kontrola realizacji uchwały ograniczającej stosowanie paliw stałych.
5. Termomodernizacja budynków mieszkalnych i użyteczności publicznej.
6. Obniżenie emisji komunikacyjnej poprzez regularne utrzymywanie czystości ulic oraz zakaz używania spalinowych i elektrycznych dmuchaw do liści w gminach miejskich i miastach w gminach miejsko-wiejskich.
7. Ochrona i zwiększanie udziału zieleni w przestrzeni gmin miejskich strefy wielkopolskiej.
8. Edukacja ekologiczna.
9. Zapisy w planach zagospodarowania przestrzennego.

Za realizację działania nr 9 odpowiedzialny jest organ uchwałodawczy gminy. Działanie polega na umieszczaniu odpowiednich zapisów, umożliwiających ograniczenie emisji pyłu zawieszzonego PM10 i PM2,5 oraz B(a)P, w miejscowych planach zagospodarowania przestrzennego w zakresie:

- układu zabudowy zapewniającego przewietrzanie miasta;
- wprowadzania zieleni izolacyjnej, w tym zieleni wzdłuż ciągów komunikacyjnych o dużym natężeniu ruchu;
- zachowania ciągłości korytarzy ekologicznych;
- kształtowania zabudowy w sposób umożliwiający swobodny przepływ mas powietrza;
- stosowania odpowiednich wskaźników powierzchni biologicznie czynnej towarzyszącej zabudowie;
- tworzenia publicznych terenów zieleni urządzonej, w tym parków, skwerów;
- uwzględniania rozbudowy i kształtowania sieci ulic obwodowych powodujących eliminację lub ograniczenie ruchu tranzytowego, oraz umożliwiających uspokojenie ruchu, tworzenia stref ruchu pieszego i uspokojonego w szczególności w centrach miast;
- wdrażania rozwiązań systemowych dedykowanych rozwojowi ruchu rowerowego i pieszego.

Odnosząc się do ww. działań naprawczych, w projekcie planu ustala się zaopatrzenie w ciepło – ze źródeł ciepła w systemie indywidualnym lub zbiorczym, z zastosowaniem paliw: gazowych, płynnych lub stałych – charakteryzujących się niskimi wskaźnikami emisji – lub z wykorzystaniem alternatywnych źródeł energii i urządzeń do ich spalania o wysokim stopniu sprawności. Realizacja powyższych zapisów projektu planu przyczyni się do ograniczenia ewentualnego niekorzystnego oddziaływania powodowanego emisją substancji do powietrza.

6. Przewidywane oddziaływanie ustaleń projektu planu na środowisko

6.1. Oddziaływanie na powierzchnię ziemi

Oddziaływanie skutków realizacji ustaleń projektu planu na powierzchnię ziemi będzie miało charakter długoterminowy i związane będzie z realizacją nowej zabudowy. Lokalizacja budynków i utwardzenie gruntu wokół nich spowoduje usunięcie wierzchniej warstwy gleby oraz uszczelnienie fragmentów powierzchni biologicznie czynnej. Co więcej istnieje możliwość wystąpienia zmian w ukształtowaniu terenu, obejmujących między innymi wykonanie wykopów, nasypów i wyrównania powierzchni terenu. Zmiany w ukształtowaniu terenu oraz strukturze gruntu wystąpią również w przypadku wykonywania robót budowlanych w zakresie sieci i urządzeń infrastruktury technicznej. Na skutek prowadzenia prac budowlanych mogą nastąpić zmiany we właściwościach fizycznych i chemicznych podłoża, jak również przekształcenie powierzchni ziemi o charakterze lokalnym i krótkoterminowym, związane z wykonaniem wykopów.

W celu zminimalizowania negatywnego wpływu planowanych inwestycji na środowisko w projekcie planu ustalono maksymalny udział powierzchni zabudowy oraz minimalny udział powierzchni biologicznie czynnej na działkach budowlanych. Dzięki wyżej wymienionym zapisom projektu planu, część powierzchni obszaru objętego opracowaniem pozostanie czynna przyrodniczo, gdyż będzie stanowiła tereny nieutwardzone lub zagospodarowane zielenią.

W granicach obszaru objętego projektem planu występują m.in. grunty rolne klasy bonitacyjnej IIIa i IIIb. Przedmiotowe grunty przeznaczono pod tereny rolnictwa z zakazem zabudowy - gruntów ornych i upraw (RNR), tereny zabudowy zagrodowej (RZM) oraz teren produkcji w gospodarstwach rolnych, hodowlanych i ogrodniczych (RZP). Mając na uwadze powyższe grunty te pozostaną w użytkowaniu rolniczym, a co za tym idzie nie wymagają uzyskania zgody na zmianę przeznaczenia na cele nierolnicze. W przypadku zamiaru zabudowy gruntów ornych o wysokich walorach dla rolnictwa, zaleca się, aby wierzchnią warstwę gruntu przetransportować na tereny gdzie prowadzona jest gospodarka rolna.

Realizacja dopuszczonych w projekcie planu przedsięwzięć będzie wiązała się z wykonaniem robót ziemnych. Wobec powyższego należy zagospodarować nadmiar mas ziemnych pozyskanych podczas prac w obrębie terenu lub usunąć je zgodnie z przepisami odrębnymi, tj. ustawą z dnia 27 kwietnia 2001 r. Prawo ochrony środowiska, ustawą z dnia 3 lutego 1995 r. o ochronie gruntów rolnych i leśnych. W przypadku zanieczyszczenia gleby lub ziemi konieczne będzie przeprowadzenie rekultywacji, zgodnie z przepisami odrębnymi, tj. ustawą z dnia 3 lutego 1995 r. o ochronie gruntów rolnych i leśnych oraz ustawą z dnia 13 kwietnia 2007 r. o zapobieganiu szkodom w środowisku i ich naprawie.

Potencjalnym zagrożeniem dla powierzchni ziemi będzie ewentualne, niewłaściwe gromadzenie odpadów stałych w obrębie działek, do czasu ich odbioru i wywiezienia do Punktu Selektywnego Zbierania Odpadów Komunalnych lub na składowisko. Na etapie funkcjonowania inwestycji odpady należy gromadzić w sposób selektywny w miejscach do tego przeznaczonych na terenie działki budowlanej. Dalsze ich zagospodarowanie nastąpi zgodnie z regulaminem utrzymania czystości i porządku na terenie gminy Wyrzysk oraz zgodnie z przepisami odrębnymi, tj. ustawą z dnia 14 grudnia 2012 r. o odpadach, których ustalenia mają na celu zapewnienie ochrony powierzchni ziemi przed skażeniem.

Część obszarów objętych opracowaniem projektu planu przeznaczona została pod tereny rolnictwa, dla których ustala się zagospodarowanie na potrzeby łąk lub pastwisk, gruntów ornych lub upraw, w tym upraw wieloletnich lub sadów. Kontynuacja rolniczego użytkowania terenów oznaczonych symbolami RN, RNL i RNR będzie skutkowałą utrzymaniem istniejącej klasy bonitacyjnej gleb. W związku z dalszym prowadzeniem działalności rolniczej zagrożeniem dla powierzchni ziemi będzie degradacja z powodu erozji wietrznej i wodnej, z uwagi na brak stałej szaty roślinnej. Z tego względu zaleca się zachowanie istniejących oraz lokalizację nowych zadrzewień i zakrzewień, które będą pełniły m.in. funkcje glebochronne, wodochronne i sanitarno-higieniczne. Wprowadzenie pasów drzew i krzewów na terenach, gdzie prowadzona jest gospodarka rolna, zmniejszy erozję wodną oraz wietrzną, spowoduje zmniejszanie parowania, ograniczenie spływu powierzchniowego, a także będzie przeciwdziałać chemicznemu i biologicznemu zanieczyszczaniu wód. Ich istotną rolą będzie również zatrzymywanie zanieczyszczeń pyłowych, toksycznych gazów oraz nieprzyjemnych zapachów.

W projekcie planu nie wskazuje się szczegółowych zasad prowadzenia gospodarki rolnej na terenach RN, RNL i RNR, gdyż wynikają one z następujących przepisów odrębnych, które określają zasady ochrony wód, gleby i ziemi:

- ustawa z dnia 3 lutego 1995 r. o ochronie gruntów rolnych i leśnych, która reguluje zasady ochrony gruntów rolnych oraz rekultywacji i poprawiania wartości użytkowej gruntów,
- ustawa z dnia 20 lipca 2017 r. Prawo wodne, która reguluje zasady rolniczego wykorzystania ścieków,
- ustawa 14 grudnia 2012 r. o odpadach, która reguluje zasady postępowania z osadami ściekowymi,
- ustawa z dnia 10 lipca 2007 r. o nawozach i nawożeniu, która reguluje stosowanie nawozów i środków wspomagających uprawę roślin w rolnictwie,
- ustawa z dnia 13 lutego 2020 r. o ochronie roślin przed agrofagami, która reguluje sprawy ochrony roślin przed organizmami szkodliwymi.

Zgodnie z przytoczonymi wyżej aktami prawnymi ochrona wód, gleby i ziemi przed zanieczyszczeniem w związku z prowadzeniem gospodarki rolnej polega na przestrzeganiu następujących zasad:

- nawozy stosuje się w sposób, który nie zagraża zdrowiu ludzi lub zwierząt lub środowisku,
- zastosowana w okresie roku dawka nawozu naturalnego nie może zawierać więcej niż 170 kg azotu (N) w czystym składniku na 1 ha użytków rolnych,
- zabrania się stosowania nawozów na glebach zalanych wodą, przykrytych śniegiem, zamrzniętych do głębokości 30 cm oraz podczas opadów deszczu,
- zabrania się stosowania nawozów naturalnych:
 - ~ w postaci płynnej oraz azotowych - na glebach bez okrywy roślinnej, położonych na stokach o nachyleniu większym niż 10%,
 - ~ w postaci płynnej - podczas wegetacji roślin przeznaczonych do bezpośredniego spożycia przez ludzi,
- ochrona gruntów rolnych polega na zapobieganiu procesom degradacji i dewastacji gruntów rolnych oraz szkodom w produkcji rolniczej, powstającym wskutek działalności nierolniczej i ruchów masowych ziemi,
- właściciel gruntów stanowiących użytki rolne jest obowiązany do przeciwdziałania degradacji gleb, w tym szczególnie erozji i ruchom masowym ziemi. W razie wystąpienia z winy właściciela innych niż wymienione form degradacji gruntów, w tym również spowodowanej nieprzestrzeganiem przepisów o ochronie roślin uprawnych przed chorobami, szkodnikami i chwastami, wójt, w drodze decyzji, nakazuje właścicielowi gruntów wykonanie w określonym terminie odpowiednich zabiegów,
- ścieki bytowe oraz ścieki komunalne, ścieki przemysłowe biologicznie rozkładalne oraz wody wykorzystane, odprowadzane z obiektów chowu lub hodowli ryb, mogą być oczyszczane przez ich rolnicze wykorzystanie,
- roczne i sezonowe dawki ścieków wykorzystywanych rolniczo, określone w pozwoleniach wodnoprawnych albo pozwoleniach zintegrowanych, nie mogą przekroczyć zapotrzebowania roślin na azot, potas i wodę oraz utrudniać przebiegu procesów samooczyszczania się gleby,
- zakazuje się rolniczego wykorzystania ścieków:
 - ~ gdy grunt jest zamrznięty, zalany wodą, nasycony wodą lub przykryty śniegiem, z wyjątkiem dna stawów ziemnych wykorzystywanych do chowu i hodowli ryb,
 - ~ na gruntach wykorzystywanych do upraw roślin przeznaczonych do spożycia w stanie surowym,
 - ~ na gruntach, w których zwierciadło wód podziemnych znajduje się płycej niż 1,5 m od powierzchni ziemi lub od dna rowu rozprowadzającego ścieki,
 - ~ na obszarach o spadku terenu większym niż: 10% dla gruntów ornych, 20% dla łąk, pastwisk oraz plantacji drzew leśnych,
 - ~ na obszarach szczególnego zagrożenia powodzią w okresie prognozowanego wezbrania wód.

Prowadzenie działalności rolniczej zgodnie z obowiązującymi przepisami prawa zminimalizuje jej negatywny wpływ na komponenty środowiska, w szczególności na stan wód, gleby i powierzchni ziemi.

6.2. Oddziaływanie na krajobraz

Przewiduje się, że w granicach przedmiotowych terenów nastąpi trwale przekształcenie krajobrazu związane z powstaniem budynków i obiektów służących produkcji rolnej. Realizacja planowanej zabudowy wpłynie na zmiany wizualne obszarów opracowania. Przewiduje się jednak, że z uwagi na określoną w projekcie planu formę i gabaryty nowych budynków, nie będą one stanowić elementów dominujących w krajobrazie. Odbiór wizualny poszczególnych fragmentów omawianej przestrzeni będzie miał charakter subiektywny i będzie zależny od zastosowanych form architektonicznych.

Projekt planu formułując parametry i wskaźniki kształtowania zabudowy oraz zagospodarowania terenu zapewnia ochronę i właściwe kształtowanie krajobrazu, tym samym przyczynia się do realizacji zapisów Europejskiej Konwencji Krajobrazowej. W celu zminimalizowania negatywnego oddziaływania planowanych inwestycji na krajobraz, w projekcie planu wyznacza się obowiązujące i nieprzekraczalne linie zabudowy wskazujące obszar, w granicach którego możliwe jest sytuowanie budynków. Określa się również maksymalną wysokość budynków i obiektów, szerokość elewacji frontowej budynków, a także geometrię dachu. Prognozuje się, że powyższe ustalenia przyczynią się do ograniczenia możliwości realizacji urządzeń i obiektów wpływających ujemnie na krajobraz.

Istotnym elementem kompozycji urbanistycznej wpływającym na charakter i wygląd danej przestrzeni jest zieleń. W projekcie planu ustala się zachowanie minimalnego udziału powierzchni biologicznie czynnej na działce budowlanej, jak również wyznacza się teren zieleni urządzonej. Prognozuje się, że wprowadzenie nasadzeń roślinności, w tym zieleni towarzyszącej zabudowie, pozwoli na zwiększenie atrakcyjności krajobrazu oraz wpłynie pozytywnie na estetykę nowo zainwestowanych terenów.

6.3. Oddziaływanie na powietrze

Na etapie realizacji dopuszczonych w projekcie planu inwestycji wpływ na stan czystości powietrza będzie miała emisja zanieczyszczeń gazowych i pyłowych, o charakterze niezorganizowanym, związana z robotami budowlanymi. Zagrożeniem jakości powietrza będą prace przy użyciu specjalistycznego sprzętu budowlanego, transport i przeładunek materiałów budowlanych. Wpływ na skalę emisji będą miały warunki atmosferyczne, takie jak: wilgotność powietrza, częstość, wielkość i rodzaj opadów, temperatura powietrza, siła i częstość występowania wiatrów. Wyżej wymienione oddziaływania będą miały charakter krótkoterminowy i wystąpią jedynie w fazie realizacji inwestycji.

Zgodnie z zapisami projektu planu dopuszcza się pobór ciepła z sieci ciepłowniczych, przez zachowanie, przebudowę lub rozbudowę istniejącej, albo budowę nowej sieci ciepłowniczej. Do czasu realizacji sieci ciepłowniczej funkcjonowanie planowanej zabudowy będzie wiązać się z emisją zanieczyszczeń gazowych i pyłowych z indywidualnych instalacji grzewczych. Będą z nich emitowane zanieczyszczenia powstające na skutek spalania paliw, tj. SO₂, NO₂, CO, CO₂ oraz pyły. W celu zminimalizowania negatywnego wpływu na powietrze, w projekcie planu ustala się zaopatrzenie w ciepło ze źródeł ciepła w systemie indywidualnym lub zbiorczym, z zastosowaniem paliw: gazowych, płynnych lub stałych – charakteryzujących się niskimi wskaźnikami emisji – lub z wykorzystaniem alternatywnych źródeł energii i urządzeń do ich spalania o wysokim stopniu sprawności. Zaznacza się, że w odniesieniu do eksploatacji systemów grzewczych należy uwzględnić ograniczenia i zakazy wynikające z przepisów odrębnych, tj. uchwały Nr XXXIX/941/17 Sejmiku Województwa Wielkopolskiego z dnia 18 grudnia 2017 r. w sprawie wprowadzenia, na obszarze województwa wielkopolskiego, ograniczeń lub zakazów w zakresie eksploatacji instalacji, w których następuje spalanie paliw. Zgodnie z przepisami ww. uchwały w instalacjach, w których następuje spalanie paliw stałych, takich jak kocioł, kominek lub piec, zakazuje się stosowania następujących paliw:

- 1) węgla brunatnego oraz paliw stałych produkowanych z jego wykorzystaniem;
- 2) mułów i flotokonzentratów węglowych oraz mieszanek produkowanych z ich wykorzystaniem;
- 3) paliw, w których udział masowy węgla kamiennego o uziarnieniu poniżej 3 mm wynosi więcej niż 15%;

- 4) węgla kamiennego oraz paliw stałych produkowanych z wykorzystaniem tego węgla, nie spełniających któregokolwiek z poniższych parametrów jakościowych:
 - a) wartość opałowa co najmniej 23 MJ/kg,
 - b) zawartość popiołu nie więcej niż 10%,
 - c) zawartość siarki nie więcej niż 0,8%;
- 5) biomasy stałej, której wilgotność w stanie roboczym przekracza 20%.

Według przepisów § 4 ww. Uchwały, w przypadku instalacji, w których następuje spalanie paliw stałych, takich jak kocioł, kominek lub piec, jeżeli dostarczają ciepło do systemu centralnego ogrzewania, dopuszcza się wyłącznie eksploatację instalacji spełniających łącznie następujące warunki:

- 1) zapewniających minimalne poziomy sezonowej efektywności energetycznej i normy emisji zanieczyszczeń dla sezonowego ogrzewania pomieszczeń, określonych w ust. 1 załącznika II do rozporządzenia Komisji (UE) 2015/1189 z dnia 28 kwietnia 2015 r. w sprawie wykonania dyrektywy Parlamentu Europejskiego i Rady 2009/125/WE w odniesieniu do wymogów dotyczących ekoprojektu dla kotłów na paliwo stałe (Dz. Urz. UE L 193, str. 100; z 2016 r. L 346, str. 51);
- 2) umożliwiających wyłącznie automatyczne podawanie paliwa, za wyjątkiem instalacji zgazowujących paliwo;
- 3) nieposiadających rusztu awaryjnego oraz elementów umożliwiających jego zamontowanie.

Według przepisów § 5 ww. Uchwały, w przypadku instalacji, w których następuje spalanie paliw stałych, takich jak kocioł, kominek lub piec, jeżeli wydzielają ciepło poprzez bezpośrednie przenoszenie ciepła lub bezpośrednie przenoszenie ciepła w połączeniu z przenoszeniem ciepła do cieczy lub bezpośrednie przenoszenie ciepła w połączeniu z systemem dystrybucji gorącego powietrza, dopuszcza się wyłącznie eksploatację instalacji, które spełniają minimalne poziomy sezonowej efektywności energetycznej i normy emisji zanieczyszczeń dla sezonowego ogrzewania pomieszczeń, określone w ust. 1 i 2 załącznika II do rozporządzenia Komisji (UE) 2015/1185 z dnia 24 kwietnia 2015 r. w sprawie wykonania dyrektywy Parlamentu Europejskiego i Rady 2009/125/WE w odniesieniu do wymogów dotyczących ekoprojektu dla miejscowych ogrzewaczy pomieszczeń na paliwo stałe (Dz. Urz. UE L 193, str. 1; z 2016 r. L 346, str. 51).

Zgodnie z przepisami art. 15 ust. 4 ustawy z dnia 27 marca 2003 r. o planowaniu i zagospodarowaniu przestrzennym, plan miejscowy przewidujący możliwość lokalizacji budynków umożliwia również lokalizację zamontowanych na budynku instalacji odnawialnych źródeł energii wykorzystujących do wytwarzania energii wyłącznie energię promieniowania słonecznego oraz mikroinstalacji w rozumieniu art. 2 pkt 19 ustawy z dnia 20 lutego 2015 r. o odnawialnych źródłach energii. Ponadto w projekcie planu dopuszcza się zaopatrzenie w ciepło z wykorzystaniem alternatywnych źródeł energii. Przewiduje się, że na terenach przeznaczonych pod zabudowę montowane będą urządzenia fotowoltaiczne oraz pompy ciepła. Wpływ funkcjonowania instalacji wytwarzających energię z alternatywnych źródeł energii w sensie makroskalowym (regionalnym) będzie pozytywny, gdyż przyczyni się do zmniejszenia zapotrzebowania na konwencjonalne źródła energii, co w efekcie wpłynie na poprawę stanu powietrza atmosferycznego.

Dodatkowy wpływ na stan czystości powietrza na przedmiotowych obszarach będzie wywierać emisja spalin z pojazdów poruszających się drogami, obsługującymi działki znajdujące się w granicach opracowania oraz jego sąsiedztwie. Z uwagi na ustalenie w projekcie planu możliwości lokalizacji zabudowy mieszkaniowej oraz usługowej przewiduje się, że na drogach znajdujących się na obszarze projektu planu oraz jego sąsiedztwie, będzie odbywać się ruch pojazdów zarówno osobowych, jak i dostawczych. Podstawowymi zanieczyszczeniami charakterystycznymi dla komunikacji samochodowej są: tlenki azotu (NO_x), powstające podczas spalania paliw w silnikach, związki ołowiu powstające podczas spalania benzyn etylizowanych, tlenki siarki (SO_x), z przewagą dwutlenku siarki (SO₂), powstające podczas spalania oleju napędowego oraz węglowodory związane z pracą silników wykorzystujących jako paliwo gaz LPG. Na ilość emitowanych przez pojazdy zanieczyszczeń mają wpływ takie czynniki, jak: rodzaj spalanego paliwa, rozwiązania konstrukcyjne silnika i układu paliwowego, pojemność silnika, moc i związane z nimi zużycie paliwa, konstrukcja układu wydechowego (katalizator), stan techniczny silnika i innych podzespołów, prędkość jazdy, technika jazdy, płynność jazdy. Wpływ na skalę emisji będą miały również aktualne warunki atmosferyczne. W związku z tak dużą ilością zmiennych dokładne oszacowanie ilości wprowadzanych do powietrza

substancji nie jest możliwe. Jednakże uwzględniając planowany sposób zagospodarowania obszarów opracowania, a także obecny i przyszły stopień intensywności zainwestowania przewiduje się, że ruch samochodowy ulegnie zwiększeniu, co wpłynie na zanieczyszczenie powietrza związkami pochodzącymi ze spalania paliw napędowych oraz pyłem.

Ocenia się, że wyżej opisane oddziaływanie na powietrze w przypadku ruchu komunikacyjnego będzie miało charakter bezpośredni, długoterminowy i zmienny w ciągu doby, natomiast w odniesieniu do emisji z urządzeń grzewczych – charakter sezonowy.

Na etapie planowania inwestycji należy projektować linie zabudowy z uwzględnieniem głównych kierunków panujących wiatrów, w taki sposób, aby zapewnić „przewietrzanie” terenów, jak również projektować możliwie największe powierzchnie terenów zieleni. Roślinność, zwłaszcza wysoka, będzie miała duże znaczenie przy oczyszczaniu powietrza z pyłów i kurzu, poprzez gromadzenie ich na powierzchni liści oraz jednoczesnej produkcji tlenu.

Funkcjonowanie działalności rolniczej na terenach RN, RNL, RNR, RZM i RZP może powodować dyskomfort zapachowy w najbliższej okolicy. Z uwagi na to, że na przedmiotowych obszarach głównym kierunkiem panujących wiatrów jest kierunek zachodni i północno-zachodni, może ona stanowić dla mieszkańców wsi Wyrzysk Skrabowy i Gleszczonok źródło potencjalnych odorów, które nie są unormowane przepisami prawa. Produkcja rolna wiąże się zarówno z produkowaniem, jak również ze stosowaniem nawozów naturalnych. Źródłem emisji substancji zapachowoczynnych jest przede wszystkim składowanie odchodów w postaci stałej lub ciekłej i stosowanie ich jako nawozów. Niewłaściwe ich przechowywanie i stosowanie może stanowić źródło zanieczyszczeń środowiska powodując skażenie powietrza i doprowadzić do zakwaszenia gleby i wód powierzchniowych. Należy zaznaczyć, że wszelkie oddziaływania związane z prowadzoną działalnością rolną nie mogą powodować przekroczenia standardów jakości środowiska określonych w przepisach odrębnych, tj. ustawie Prawo ochrony środowiska. Budynki i budowle niezbędne do prowadzenia gospodarstw rolnych powinny posiadać takie rozwiązania techniczne, technologiczne i organizacyjne, które zagwarantują dotrzymanie standardów jakości środowiska poza granicami terenu, do którego inwestor posiada tytuł prawny. Oddziaływanie obiektów uzależnione będzie od ich wielkości, rodzaju zwierząt, sposobu odżywiania, systemu utrzymania (ściółkowy, bezściółkowy), częstotliwości usuwania odchodów, miejsca składowania odchodów, czyszczenia stanowisk, sposobu wentylacji budynków, parametrów meteorologicznych (temperatura, prędkość i kierunek wiatru, wilgotność), właściwości odchodów (temperatura, pH, uwodnienie oraz stosunek węgla do azotu). W celu ograniczenia emisji uciążliwości odorowych zaleca się zastosowanie takich rozwiązań jak: optymalizacja składu pasz poprzez obniżenie poziomu białka ogólnego w mieszankach, stosowanie żywienia fazowego, optymalizację stosunku białka i aminokwasów do energii, poprawę jakości białka (dobór komponentów mieszanek, białko idealne), stosowanie dodatków czystych aminokwasów (uzupełnienie niedoborów), preparowanie pasz (poprawa strawności i higieny pasz), stosowanie dodatków paszowych (substancje antybakteryjne, enzymy paszowe – saponiny, probiotyki, kwasy organiczne – kwas benzoesowy ($C_7H_6O_2$), wyciągi z roślin, włókna rozpuszczalne - wysłodki buraczane, otręby sojowe, preparaty huminowe), jak również optymalizacja mikroklimatu pomieszczeń inwentarskich, poprawa jakości ściółki zastosowanej w budynku, ozonowanie powietrza, czy też stosowanie biofiltrów. Na terenach RN, RNL, RNR, RZM i RZP zaleca się lokalizację zadrzewień i zakrzewień, które przyczynią się do zatrzymywania zanieczyszczeń pyłowych, toksycznych gazów oraz nieprzyjemnych zapachów.

6.4. Oddziaływanie na klimat

Przewiduje się, że inwestycje dopuszczone do realizacji w granicach opracowania projektu planu nie spowodują znaczącej modyfikacji warunków klimatu lokalnego. Należy spodziewać się, że emisja ciepła do atmosfery na skutek realizacji projektowanych inwestycji ograniczy się do obszarów podlegających przekształceniu, a zatem nie spowoduje zmian klimatu na większą skalę.

W celu zapewnienia równowagi dla lokalnego mikroklimatu w projekcie planu ustalono maksymalny udział powierzchni zabudowy oraz minimalny udział powierzchni biologicznie czynnej na działkach budowlanych, co zminimalizuje negatywne oddziaływanie mogące wynikać ze wzrostu powierzchni utwardzonych. Nasadzenia roślinności towarzyszącej zabudowie i terenom komunikacji będą

odpowiadały za pochłanianie gazów cieplarnianych emitowanych przez źródła grzewcze budynków oraz ruch samochodów.

Zgodnie ze „Strategicznym planem adaptacji dla sektorów i obszarów wrażliwych na zmiany klimatu do roku 2020 z perspektywą do roku 2030”, wykonanym przez Ministerstwo Środowiska sektor budownictwa jest szczególnie wrażliwy na kilka elementów klimatu, zwłaszcza na wiatry i opady. Oddziaływanie tych czynników klimatycznych powinno znaleźć swoje odbicie w zakresie projektowania zarówno posadowienia, jak i konstrukcji niosącej budowli. Oddziaływanie deszczy jest szczególnie ważne w odniesieniu do problemu sprawności sieci kanalizacyjnych oraz występowania osuwisk skarp. Prognozy odnośnie wiatrów wskazują na nasilenie się zjawisk takich jak trąby powietrzne lub huragany, aczkolwiek trudno jest określić strefy szczególnie zagrożone tym zjawiskiem. Zwrócić należy uwagę na dużą dynamikę zmian warunków klimatycznych, które mogą negatywnie wpływać zarówno na wykonawstwo robót, jak i na właściwości wyrobów budowlanych w tym ich trwałość.

Zachowanie dotychczasowego sposobu zagospodarowania i użytkowania terenów rolniczych wpłynie na utrzymanie obecnych warunków termicznych, anemometrycznych i wilgotnościowych na tych terenach. Zachowanie zadrzewień i zakrzewień śródpolnych wpłynie pozytywnie na lokalne warunki klimatyczne, z uwagi na hamowanie wiatrów, modyfikację rozkładu opadów oraz ograniczanie parowania.

Zgodnie ze „Strategicznym planem adaptacji dla sektorów i obszarów wrażliwych na zmiany klimatu do roku 2020 z perspektywą do roku 2030”, w aspekcie potrzeb produkcji roślinnej najważniejsze są zmiany charakterystyk dwóch podstawowych elementów klimatu tj. temperatury i opadów. Przeprowadzone prognozy pokazują, że na skutek zwiększania się temperatury wydłuża się okres wegetacyjny. W związku z tym nastąpi przesunięcie zabiegów agrotechnicznych oraz zmiana produktywności upraw. W wyniku ww. zmian poprawią się warunki dla roślin ciepłolubnych takich jak kukurydza, słonecznik, soja, winorośle czy pszenica, dzięki czemu jakość plonów będzie lepsza od obecnie otrzymywanych. Rozpoczynający się wcześniej okres wegetacji zwiększy jednak zagrożenie upraw ze względu na występowanie późnych wiosennych przymrozków. Terytorialnie największe zmiany okresu wegetacji będą miały miejsce w północnej i północno zachodniej części Polski. Jednocześnie wraz ze wzrostem temperatury zwiększy się zagrożenie ze strony szkodników roślin uprawnych, które podobnie jak rośliny zareagują przyspieszeniem rozwoju i będą stanowić większe zagrożenie dla upraw.

Przewidywane zmiany klimatyczne i związane z nimi wzrost częstotliwości i intensywności susz w rolnictwie spowodują wzrost zapotrzebowania na wodę do nawodnień. Z obliczeń prognostycznych wartości niedoborów wody w glebie dla wybranych roślin wynika, że następuje ciągły proces przesuszania się gleby i zwiększania zagrożenia suszą. Geograficznie problem ten może w największym stopniu dotknąć województwa Wielkopolskiego, Kujaw oraz Polski zachodniej i centralnej. Analizując te wyniki prognozuje się wzrost strat w plonach w wyniku zagrożenia suszą rolniczą w dekadach następujących po roku 2020. Obok suszy także intensywne opady stanowią zagrożenie dla produkcji roślinnej. W związku ze wzrostem częstości występowania intensywnych opadów w okresie letnim, można oczekiwać zwiększenia potrzeb odwadniania. Przeprowadzone analizy wskazały, że należy oczekiwać zwiększenia częstości lat ze stratami plonów wynikających z niekorzystnego przebiegu pogody.

6.5. Oddziaływanie na wody

W projekcie planu zapewnia się ochronę istniejącego rowu melioracyjnego, poprzez wyznaczenie terenu wód powierzchniowych śródlądowych, dla którego ustala się zakaz realizacji zabudowy, z wyłączeniem urządzeń wodnych i budowli hydrotechnicznych oraz obiektów infrastruktury technicznej. Zachowanie rowu, a także ustalenie możliwości prowadzenia robót związanych z utrzymaniem rowu, przyczyni się do utrzymania ciągłości przepływu wód oraz regulacji stosunków wodnych, a w konsekwencji do ochrony terenów przed podtopieniami. Należy podkreślić, że prawidłowe funkcjonowanie systemu melioracyjnego ma szczególne znaczenie w przypadku wystąpienia deszczy nawalnych na terenach, na których postępuje wzrost udziału powierzchni utwardzonych. Skuteczne odprowadzanie nadmiaru wody przez urządzenia melioracyjne pozwoli na uniknięcie lokalnych podtopień. Zgodnie z zapisami art. 198 ustawy z dnia 20 lipca 2017 r. Prawo

wodne, przy planowaniu, wykonywaniu oraz utrzymywaniu urządzeń melioracji wodnych, podstawowych i szczegółowych, należy kierować się potrzebą zachowania zróżnicowanych biocenoz polnych i łąkowych, koniecznością osiągnięcia dobrego stanu wód oraz koniecznością osiągnięcia celów środowiskowych dla jednolitych części wód powierzchniowych.

Jakość zasobów wodnych na przedmiotowych obszarach w znacznym stopniu zależeć będzie od sposobu prowadzenia gospodarki wodno-ściekowej. Realizacja ustaleń projektu planu w zakresie rozwoju terenów inwestycyjnych spowoduje wzrost zapotrzebowania na wodę i jej większe zużycie. Konsekwencją tego będzie powstawanie nowych źródeł ścieków, które będą musiały być w odpowiedni sposób odprowadzone.

Kwestie zaopatrzenia w wodę i odprowadzania ścieków regulują przepisy ustawy z dnia 13 września 1996 r. o utrzymaniu czystości i porządku w gminach oraz rozporządzenia Ministra Infrastruktury z dnia 12 kwietnia 2002 r. w sprawie warunków technicznych, jakim powinny odpowiadać budynki i ich usytuowanie. Zgodnie z ustaleniami § 26 ust. 3 ww. rozporządzenia w razie braku warunków przyłączenia do sieci wodociągowej i kanalizacyjnej działka może być wykorzystana pod zabudowę budynkami przeznaczonymi na pobyt ludzi, pod warunkiem zapewnienia możliwości korzystania z indywidualnego ujęcia wody, a także zastosowania zbiornika bezodpływowego lub przydomowej oczyszczalni ścieków, jeżeli ich ilość nie przekracza 5 m³ na dobę. Jeżeli ilość ścieków jest większa od 5 m³, to ich gromadzenie lub oczyszczanie wymaga pozytywnej opinii właściwego terenowo inspektora ochrony środowiska. Natomiast według przepisów art. 5 ust. 1 pkt 2 ustawy z dnia 13 września 1996 r. o utrzymaniu czystości i porządku w gminach właściciele nieruchomości zapewniają utrzymanie czystości i porządku przez przyłączenie nieruchomości do istniejącej sieci kanalizacyjnej lub, w przypadku gdy budowa sieci kanalizacyjnej jest technicznie lub ekonomicznie nieuzasadniona, wyposażenie nieruchomości w zbiornik bezodpływowy nieczystości ciekłych lub w przydomową oczyszczalnię ścieków bytowych, spełniające wymagania określone w przepisach odrębnych.

Na obszarach objętych opracowaniem funkcjonuje sieć wodociągowa, zatem przewiduje się, że nowe budynki zostaną do niej przyłączone. Brak natomiast sieci kanalizacji sanitarnej, w związku z tym przewiduje się możliwość realizacji zbiorników bezodpływowych na ścieki lub przydomowych oczyszczalni ścieków na podstawie ww. przepisów prawnych. Ewentualna nieszczelność zbiorników bezodpływowych lub nieprawidłowa eksploatacja indywidualnych oczyszczalni ścieków może przyczynić się do zanieczyszczenia zarówno wód podziemnych, jak i gleby, a za jej pośrednictwem również wód powierzchniowych. W celu zminimalizowania ryzyka wystąpienia negatywnego oddziaływania na środowisko, należałoby przyjąć zasadę realizacji sieci infrastruktury technicznej przed powstaniem planowanej zabudowy. Jednakże w sytuacji braku możliwości technicznych, czy ekonomicznych zbiorowego odprowadzania ścieków, aby ograniczyć negatywne oddziaływanie związane z funkcjonowaniem indywidualnych rozwiązań w zakresie ich odprowadzania, istotną będzie okresowa kontrola szczelności zbiorników bezodpływowych i prawidłowości działania przydomowych oczyszczalni ścieków oraz regularny wywóz nieczystości ciekłych ze zbiorników. W przypadku stwierdzenia awarii urządzenia konieczna będzie jego niezwłoczna naprawa. Odprowadzanie ścieków do zbiornika bezodpływowego lub przydomowej oczyszczalni ścieków nie będzie budziła obaw o spowodowanie zagrożenia dla środowiska gruntowo-wodnego pod warunkiem właściwego wykonania zbiornika i instalacji doprowadzającej do niego ścieki oraz odpowiedniego użytkowania urządzeń oczyszczających ścieki.

Przewiduje się, że na skutek realizacji planowanych inwestycji nastąpi uszczelnienie gruntu poprzez obiekty budowlane oraz towarzyszące im powierzchnie utwardzone, co będzie skutkowało pozbawieniem go naturalnych zdolności filtracyjnych. Powierzchnia infiltracji na działkach budowlanych zostanie ograniczona do powierzchni biologicznie czynnej. Według przepisów § 28 rozporządzenia Ministra Infrastruktury z dnia 12 kwietnia 2002 r. w sprawie warunków technicznych, jakim powinny odpowiadać budynki i ich usytuowanie, działka budowlana, na której sytuowane są budynki, powinna być wyposażona w kanalizację umożliwiającą odprowadzenie wód opadowych do sieci kanalizacji deszczowej lub ogólnospławnej. W przypadku budynków niskich lub budynków, dla których nie ma możliwości przyłączenia do sieci kanalizacji deszczowej lub ogólnospławnej, dopuszcza się odprowadzenie wód opadowych na własny teren nieutwardzony, do dołów chłonnych lub do zbiorników retencyjnych. Zgodnie z § 8 pkt 1 ww. rozporządzenia budynki niskie to budynki do 12 m włącznie nad poziomem terenu lub budynki mieszkalne o wysokości do 4 kondygnacji

nadziemnych włącznie. W projekcie planu dopuszcza się realizację budynków o wysokości do 9 m. Na przedmiotowym terenie nie funkcjonuje sieć kanalizacji deszczowej, zatem przewiduje się, że zagospodarowanie wód opadowych i roztopowych będzie odbywać się w granicach nieruchomości. Należy zaznaczyć, że taki sposób zagospodarowania wód opadowych i roztopowych jest najkorzystniejszy ze środowiskowego punktu widzenia, z uwagi na spowolnienie tempa spływu od odbiornika oraz naturalne oczyszczanie wód opadowych na miejscu, przed odprowadzeniem do odbiornika, poprzez spływ przez powierzchnie zadarnione. Z tego względu należy zastosować rozwiązania opóźniające spływ wód opadowych z terenu inwestycji, np. lokalizację zbiorników retencyjnych, których realizacja przyczyni się do zatrzymania wód opadowych i roztopowych w granicach przedmiotowych działek, ustabilizowania poziomu wód gruntowych oraz wydłużenia obiegu wody w przyrodzie.

Jednym ze sposobów szeroko pojętej ochrony wód podziemnych służącej osiągnięciu celów środowiskowych jest opracowana w Polsce koncepcja udokumentowania i ochrony najcenniejszych zasobów tych wód – głównych zbiorników wód podziemnych (GZWP). Zgodnie z art. 120 ustawy z dnia 20 lipca 2017 r. – Prawo wodne ochronie zasobów wodnych służy m.in. ustanawianie obszarów ochronnych zbiorników wód śródlądowych, do których zalicza się także GZWP. Obszary objęte projektem planu zlokalizowane są w granicach udokumentowanego GZWP nr 133 Zbiornik międzymorenowy Młotkowo, w związku z czym wszelkie działania inwestycyjne powinny uwzględniać konieczność ochrony wód podziemnych i powierzchniowych, tak aby planowany sposób zagospodarowania przestrzennego nie stanowił dla nich zagrożenia, wszelkie działania związane z realizacją i funkcjonowaniem inwestycji powinny zapewniać eliminację potencjalnych zanieczyszczeń środowiska gruntowo-wodnego, celem zachowania właściwych parametrów fizykochemicznych wód podziemnych. W celu zminimalizowania ryzyka wystąpienia potencjalnego zanieczyszczenia środowiska gruntowo-wodnego w fazie realizacji inwestycji, wykonawca powinien odizolować zaplecze budowlane od gruntu i wód gruntowych. Miejsce składowania materiałów budowlanych należy odpowiednio uszczelnić i zabezpieczyć za pomocą geosyntetyków, natomiast materiały wykorzystywane w trakcie budowy należy przechowywać w szczelnych kontenerach i pojemnikach spełniających wymagania przeciwpożarowe i ochrony środowiska. Realizując miejsca parkingowe należy zastosować zabezpieczenia uniemożliwiające przenikanie zanieczyszczeń do gruntu.

Oddziaływanie na wody dalszego rolniczego użytkowania gruntów na terenach RN, RNL i RNR będzie miało charakter zarówno pozytywny, z uwagi na zachowanie powierzchni biologicznie czynnej oraz utrzymanie naturalnych warunków retencji, jak i negatywny z powodu spływu zanieczyszczeń z pól uprawnych. Stan czystości wód na przedmiotowych obszarach będzie związany głównie z ilością i rodzajem stosowanych nawozów na terenie rolniczym. Ścieki powstałe w wyniku prowadzonej działalności rolniczej należy zagospodarować zgodnie z obowiązującymi przepisami. W tym zakresie należy przestrzegać przepisów ustawy z dnia 10 lipca 2007 r. o nawozach i nawożeniu. Z kolei zgodnie z przepisami art. 84 ustawy Prawo wodne, ścieki bytowe oraz ścieki komunalne, ścieki przemysłowe biologicznie rozkładalne oraz wody wykorzystane, odprowadzane z obiektów chowu lub hodowli ryb, mogą być oczyszczane przez ich rolnicze wykorzystanie. Przez rolnicze wykorzystanie ścieków rozumie się zastosowanie ścieków do: nawadniania użytków rolnych, nawożenia użytków rolnych przez dodanie materiałów do gleby albo przez rozprowadzenie na powierzchni, albo przez wstrzykiwanie do gruntu, umieszczenie pod powierzchnią gruntu lub mieszanie z warstwami powierzchniowymi gruntu, a także nawadniania oraz nawożenia stawów wykorzystywanych do chowu lub hodowli ryb. Roczne i sezonowe dawki ścieków wykorzystywanych rolniczo, określone w pozwoleniach wodnoprawnych albo pozwoleniach zintegrowanych, nie mogą przekroczyć zapotrzebowania roślin na azot, potas i wodę oraz utrudniać przebiegu procesów samooczyszczania się gleby. Należy zaznaczyć, że zakazuje się rolniczego wykorzystania ścieków:

- 1) gdy grunt jest zamrznięty, zalany wodą, nasycony wodą lub przykryty śniegiem, z wyjątkiem dna stawów ziemnych wykorzystywanych do chowu i hodowli ryb;
- 2) na gruntach wykorzystywanych do upraw roślin przeznaczonych do spożycia w stanie surowym;
- 3) na gruntach, w których zwierciadło wód podziemnych znajduje się płycej niż 1,5 m od powierzchni ziemi lub od dna rowu rozprowadzającego ścieki;
- 4) na obszarach o spadku terenu większym niż:
 - a) 10% dla gruntów ornych,

b) 20% dla łąk, pastwisk oraz plantacji drzew leśnych;

5) na obszarach szczególnego zagrożenia powodzią w okresie prognozowanego wezbrania wód. Mając na uwadze powyższe nie zakłada się pogorszenia stanu czystości i jakości wód powierzchniowych oraz podziemnych, jednakże nie przewiduje również poprawy tego stanu, ze względu na dalsze odprowadzanie wód z terenów rolniczych bezpośrednio do gruntu i wód powierzchniowych.

Odprowadzanie wód opadowych i roztopowych z terenów RN, RNL i RNR będzie odbywać się do ziemi oraz zgodnie z przepisami odrębnymi, tj. przepisami ustawy Prawo wodne oraz Kodeksu Dobrej Praktyki Rolniczej. Drogi spływu wód opadowych należy zadarnić, a ruń trawiastą kosić przynajmniej dwukrotnie w okresie wegetacji. Zwraca się uwagę na przyjęcie takich rozwiązań, które umożliwią maksymalną retencję wód opadowych i roztopowych w obrębie tej samej zlewni, zgodnie z obowiązującymi w tym zakresie przepisami.

W granicach projektowanych terenów RN i RNL występują rowy, zbiorniki wodne oraz tereny podmokłe. Według ustaleń projektu planu na terenach RN dopuszcza się lokalizację budowli rolniczych. W związku z ich realizacją istniejące zbiorniki wodne oraz tereny podmokłe mogą ulec przekształceniu, a w konsekwencji zmianie mogą ulec stosunki gruntowo-wodne. Zaleca się zachowanie istniejących rowów, zbiorników wodnych oraz terenów podmokłych, w celu regulacji stosunków wodnych i ochrony sąsiadujących terenów przed podtopieniami. Lokalizacja budowli rolniczych powinna być warunkowana tym, że nie doprowadzi do destabilizacji stosunków wodnych.

W związku z przytoczonymi ustaleniami projektu planu oraz zaleceniami dotyczącymi minimalizacji negatywnego oddziaływania planowanych inwestycji zakłada się, że realizacja ustaleń projektu planu nie przyczyni się do nieosiągnięcia celów środowiskowych określonych dla JCW, w obrębie których zlokalizowany jest przedmiotowy obszar. Projekt planu poprzez odpowiednie zapisy z zakresu gospodarki wodno-ściekowej oraz ochrony powierzchni ziemi skutecznie zminimalizuje ryzyko pogorszenia stanu jakościowego i ilościowego wód.

6.6. Oddziaływanie na zasoby naturalne

Na obszarach objętych projektem planu nie występują złoża kopalin, w związku z tym nie przewiduje się oddziaływania na te zasoby naturalne. Oddziaływanie na inne zasoby naturalne zostało określone pozostałych punktach rozdziału 6.

6.7. Oddziaływanie na rośliny, zwierzęta, różnorodność biologiczną

Faza realizacji ustaleń projektu planu spowoduje zmniejszenie powierzchni biologicznie czynnej na dotychczas niezainwestowanych terenach. W celu ograniczenia negatywnego oddziaływania na środowisko w projekcie planu ustalono minimalny udział powierzchni biologicznie czynnej na działkach budowlanych, a także wyznaczono teren zieleni urządzonej. Do obsadzania terenów wolnych od utwardzenia należy wprowadzać zieleń charakteryzującą się odpowiednim doбором i zróżnicowaniem gatunkowym, gęstością nasadzeń oraz dostosowaną do warunków siedliskowych panujących na danym terenie. Zwraca się uwagę, że wprowadzanie do środowiska przyrodniczego i przemieszczanie w nim gatunków obcych, jest co do zasady zakazane, z uwagi na to, że każdy gatunek obcy może w przyszłości stać się gatunkiem zagrażającym rodzimej bioróżnorodności. W odniesieniu do drzew status inwazyjnych zyskały m.in. jesion pensylwański, dąb czerwony, bożodrzew gruczołowaty, wiązowiec zachodni czy orzech włoski. Mając na uwadze powyższe, zagospodarowując tereny zieleni należy uwzględnić rodzime gatunki kwitnące i owocujące, np. głóg, bez czarny, dzika róża, śliwa tarnina, kalina koralowa, trzmielina zwyczajna, ligustr, szakłak, a wśród drzew - jabłonie, grusze, śliwy, lipy drobnolistne i szerokolistne, klony zwyczajne, klony polne, jawory, dęby szypułkowe i bezszypułkowe. Przewiduje się, że z czasem wprowadzona zieleń pozwoli wzbogacić walory przyrodnicze nowo zainwestowanych fragmentów obszarów opracowania.

Utrzymanie dotychczasowego rolniczego sposobu zagospodarowania i użytkowania terenów oznaczonych symbolami RN, RNL i RNR przyczyni się do zachowania istniejącej roślinności oraz miejsc bytowania gatunków zwierząt, w tym gatunków chronionych. Zaleca się lokalizację zadrzewień i zakrzewień śródpolnych, które będą pełnić m.in. funkcję biocenotyczną, poprzez tworzenie gniazdowisk i miejsc żerowania ptaków i owadów, niezbędnych do zapylania roślin uprawnych.

Przewiduje się, że lokalizacja nowej zabudowy spowoduje ograniczenie miejsc bytowania gatunków zwierząt. W celu zminimalizowania negatywnego wpływu realizacji inwestycji planowanych na obszarze objętym opracowaniem, zaleca się prowadzenie prac budowlanych w terminach dostosowanych do uwarunkowań przyrodniczych – poza okresem lęgowym ptaków, czyli poza okresem od marca do końca sierpnia. Natomiast w sąsiedztwie rowów melioracyjnych, zbiorników wodnych i terenów podmokłych prace budowlane winny rozpocząć się poza okresem przemieszczania się płazów, tj. marzec – maj oraz październik. Należy zaznaczyć, że zgodnie z art. 75 ustawy z dnia 27 kwietnia 2001 r. Prawo ochrony środowiska, w trakcie prac budowlanych inwestor realizujący przedsięwzięcie jest obowiązany uwzględnić ochronę środowiska. W przypadku stwierdzenia obecności gatunków dziko występujących roślin, zwierząt i grzybów podlegających ochronie gatunkowej, wymagane jest przestrzeganie zapisów ustawy z dnia 16 kwietnia 2004 r. o ochronie przyrody dotyczących zakazów oraz odstępstw od zakazów, w odniesieniu do ww. gatunków. W celu ochrony gatunków wykorzystujących tereny przeznaczone do zainwestowania, przed przystąpieniem do realizacji planowanych zamierzeń konieczne będzie przeprowadzenie inwentaryzacji, m.in. pod kątem gatunków dziko występujących zwierząt objętych ochroną gatunkową, w związku z obowiązującym zakazem niszczenia ich siedlisk i ostoi. Jeżeli wykonanie prac związanych z wycinką drzew lub krzewów może naruszyć zakazy w stosunku do zwierząt, roślin, grzybów podlegających ochronie, należy w pierwszej kolejności, jeśli to możliwe, odstąpić od tych prac i zachować poszczególne zadrzewienia i zakrzewienia będące siedliskiem gatunku (zapobieganie), lub zrezygnować z wycinki w okresie, którego dotyczy zakaz np. w przypadku zakazu płoszenia ptaków w miejscach rozrodu lub wychowu młodych - w ich okresie lęgowym, uzyskać stosowne zezwolenie regionalnego dyrektora ochrony środowiska na odstępstwa od tych zakazów. Regionalny dyrektor ochrony środowiska, na podstawie art. 56 ust. 2 pkt 1 i 2 oraz ust. 4 ustawy z dnia 16 kwietnia 2004 r. o ochronie przyrody, może zezwolić w stosunku do zwierząt objętych ochroną na odstępstwa od zakazów, w przypadku braku rozwiązań alternatywnych, jeżeli nie będzie to szkodliwe dla zachowania we właściwym stanie ochrony dziko występujących populacji chronionych gatunków oraz w przypadku zaistnienia jednej z przesłanek wskazanych w art. 56 ust. 4 pkt 1-7 ww. ustawy.

Według ustaleń projektu planu na terenie IWS dopuszcza się lokalizację urządzeń wodnych i budowli hydrotechnicznych oraz obiektów infrastruktury technicznej, a na terenie IZP ustala się zachowanie możliwości prowadzenia robót związanych z utrzymaniem przyległego rowu na terenie IWS. Na terenach IZP i IWS istnieje wysokie prawdopodobieństwo występowania chronionych gatunków zwierząt, np. płazów i gadów. W związku z powyższym w przypadku planowania prac związanych z obszarem zasobów wodnych należy przestrzegać przepisów dotyczących ochrony gatunkowej, w tym w głównej mierze: zakazów niszczenia siedlisk i miejsc związanych z rozrodem gatunków chronionych, umyślnego zabijania, okaleczania lub chwytania oraz przypadkowego płoszenia i niepokojenia, określonych w rozporządzeniu Ministra Środowiska z dnia 9 października 2014 r. w sprawie ochrony gatunkowej grzybów (Dz. U. z 2014 r. poz. 1408), rozporządzeniu Ministra Środowiska z dnia 9 października 2014 r. w sprawie ochrony gatunkowej roślin (Dz. U. z 2014 r. poz. 1409), rozporządzeniu Ministra Środowiska z dnia 16 grudnia 2016 r. w sprawie ochrony gatunkowej zwierząt (Dz. U. z 2022 r. poz. 2380), a także określonych w ustawie z dnia 16 kwietnia 2004 r. o ochronie przyrody. Przed podjęciem prac należy przeprowadzić inwentaryzację pod kątem występowania chronionych gatunków płazów i gadów. W razie stwierdzenia występowania gatunków chronionych, termin i sposób wykonania prac należy dostosować do okresów ich migracji i rozrodu.

Zgodnie z ustaleniami projektu planu dopuszcza się zaopatrzenie w ciepło z wykorzystaniem alternatywnych źródeł energii. Przewiduje się, że na terenach przeznaczonych pod zabudowę montowane będą urządzenia fotowoltaiczne oraz pompy ciepła. W związku z tym należy zaznaczyć, że prace budowlane z zakresu termomodernizacji oraz montażu ogniw fotowoltaicznych i kolektorów słonecznych na budynkach mogą potencjalnie stanowić zagrożenie dla chronionych gatunków ptaków i nietoperzy, dlatego przy realizacji tego typu inwestycji należy zwrócić szczególną uwagę na występowanie miejsc lęgowych jerzyków zwyczajnych oraz wróbli, stanowisk nietoperzy, a także prowadzić prace poza sezonem lęgowym, hibernacji i rozrodczym.

Z uwagi na obecne dominujące rolnicze użytkowanie przedmiotowych terenów oraz prognozowane wprowadzenie zieleni towarzyszącej zabudowie, przewiduje się wystąpienie pozytywnego oddziaływania na różnorodność biologiczną.

6.8. Oddziaływanie na dobra materialne i zabytki

W granicach opracowania znajdują się obiekty ujęte w gminnej i wojewódzkiej ewidencji zabytków: budynek mieszkalny z końca 19. wieku – Wyrzysk Skarbowy 14, dz. nr 63/7 oraz budynek mieszkalny z końca 19. wieku – Wyrzysk Skarbowy 15, dz. nr 62. Ponadto występują stanowiska archeologiczne: Wyrzysk Skarbowy nr 32, obszar AZP 36-31/152 oraz Wyrzysk Skarbowy nr 42, obszar AZP 36-31/154, a także zespół stanowisk archeologicznych nr 33 wg kart gminnej ewidencji zabytków. W związku z powyższym do projektu planu wprowadzono odpowiednie zapisy konserwatorskie. Dla stanowisk archeologicznych ustala się nakaz prowadzenia badań archeologicznych przed prowadzeniem lub podczas prowadzenia inwestycji związanych z realizacją zabudowy i zagospodarowania terenu, a wymagających przeprowadzenia robót ziemnych, jak również nakaz uzyskania pozwolenia Wojewódzkiego Konserwatora Zabytków na prowadzenie ww. robót oraz badań, wymaganego przepisami Prawa budowlanego oraz o ochronie zabytków i opiece nad zabytkami.

Z uwagi na ustalone w projekcie planu zasady ochrony dziedzictwa kulturowego i zabytków nie przewiduje się wystąpienia negatywnego oddziaływania na obszary i obiekty objęte ochroną konserwatorską.

Należy również zaznaczyć, że zgodnie z art. 32 ustawy z dnia 23 lipca 2003 r. o ochronie zabytków i opiece nad zabytkami kto, w trakcie prowadzenia robót budowlanych lub ziemnych, odkrył przedmiot, co do którego istnieje przypuszczenie, iż jest on zabytkiem, jest obowiązany:

- 1) wstrzymać wszelkie roboty mogące uszkodzić lub zniszczyć odkryty przedmiot;
- 2) zabezpieczyć, przy użyciu dostępnych środków, ten przedmiot i miejsce jego odkrycia;
- 3) niezwłocznie zawiadomić o tym właściwego wojewódzkiego konserwatora zabytków, a jeśli nie jest to możliwe, właściwego wójta (burmistrza, prezydenta miasta).

Oddziaływanie zapisów projektu planu na dobra materialne występujące na analizowanym obszarze, rozumiane jako wytwory kultury i sztuki oraz elementy infrastruktury technicznej i społecznej, będzie wiązało się z możliwością budowy, przebudowy i rozbudowy sieci i urządzeń infrastruktury technicznej, co pozytywnie wpłynie na rozwój gminy Wyrzysk oraz na jakość życia mieszkańców.

6.9. Oddziaływanie na ludzi i klimat akustyczny

Prognozuje się, że skutki realizacji ustaleń projektu planu wpłyną zarówno pozytywnie, jak i negatywnie na ludzi. Pozytywne oddziaływanie na ludzi będzie wiązało się z umożliwieniem rozwoju terenów inwestycyjnych.

Z kolei negatywne oddziaływanie na ludzi będzie spowodowane wzrostem emisji hałasu i zanieczyszczeń powietrza, który będzie związany z realizacją i funkcjonowaniem zabudowy i zagospodarowania terenu. Przewiduje się, że na etapie robót budowlanych warunki przebywania na obszarach objętych projektem planu oraz w ich otoczeniu będą czasowo niekomfortowe z powodu zwiększonego poziomu hałasu oraz zanieczyszczenia powietrza spowodowanego emisją spalin i pyleniem. Oddziaływanie to będzie miało charakter krótkotrwały i ustanie po zakończeniu etapu budowy. Z kolei funkcjonowanie nowej zabudowy będzie prowadzić do ogólnego wzrostu poziomu hałasu w środowisku, w związku ze wzrostem liczby użytkowników przedmiotowego obszaru oraz ruchem pojazdów, a także w związku z prowadzoną działalnością rolniczą i hodowlaną, w tym pracą maszyn i urządzeń, ruchem pojazdów obsługujących przedmiotowy teren oraz przebywaniem zwierząt. W celu zmniejszenia emisji do środowiska proponuje się wykorzystanie metod i środków związanych z lokalizacją i odpowiednim ukształtowaniem budynków, rozwiązań konstrukcyjno-materiałowych i funkcjonalnych poszczególnych obiektów oraz ich izolacją w celu ograniczenia rozprzestrzeniania się hałasu, użytkowanie sprawnych urządzeń, stosowanie rozwiązań uniemożliwiających spływ zanieczyszczeń do gruntu, zaopatrzenie w ciepło z zastosowaniem technologii i urządzeń niskoemisyjnych oraz alternatywnych źródeł energii. Biorąc pod uwagę skumulowane oddziaływanie istniejących i planowanych funkcji terenów, nie przewiduje się jednak istotnego pogorszenia klimatu akustycznego, stanu jakości powietrza, gleby, czy wód w związku z powstaniem nowej zabudowy. Na przedmiotowym obszarze nie przewiduje się realizacji inwestycji mogących znacząco negatywnie wpłynąć na środowisko. Wyznaczone w projekcie planu tereny przeznaczone pod zabudowę będą stanowić kontynuację istniejącego sposobu zagospodarowania występującego w sąsiedztwie przedmiotowych obszarów.

Należy zaznaczyć, że zapisy projektu planu uwzględniają minimalizację ryzyka wystąpienia negatywnego oddziaływania planowanych inwestycji na ludzi, poprzez:

- ustalenie zakazu lokalizacji inwestycji związanych z realizacją przedsięwzięć mogących znacząco oddziaływać na środowisko, z wyłączeniem: inwestycji celu publicznego, infrastruktury technicznej, w tym wierceń na potrzeby ujęć wody, chowu lub hodowli zwierząt inwentarskich na terenach zabudowy zagrodowej w odległości nie mniejszej niż 100 m od granic terenów zabudowy mieszkaniowej, realizacji zabudowy mieszkaniowej lub usługowej, a także parkingów, zgodnie z ustaleniami niniejszego planu,
- ustalenie zakazu lokalizacji zakładów o zwiększonym ryzyku wystąpienia awarii przemysłowej oraz zakładów o dużym ryzyku wystąpienia awarii przemysłowej,
- ustalenie strefy ograniczeń w zabudowie i zagospodarowaniu terenów w odległości 7,5 m od osi napowietrznej linii elektroenergetycznych średnich napięć 15 kV, wynikających z przepisów odrębnych,
- ustalenie wskaźnika nadziemnej intensywności zabudowy, maksymalnego udziału powierzchni zabudowy, a także minimalnego udziału powierzchni biologicznie czynnej na działkach budowlanych,
- ustalenie zaopatrzenia w ciepło ze źródeł ciepła w systemie indywidualnym lub zbiorczym, z zastosowaniem paliw: gazowych, płynnych lub stałych – charakteryzujących się niskimi wskaźnikami emisji – lub z wykorzystaniem alternatywnych źródeł energii i urządzeń do ich spalania o wysokim stopniu sprawności,
- ustalenie gromadzenia i segregacji odpadów w miejscach ich powstawania oraz ich dalsze zagospodarowanie, zgodne z regulaminem utrzymania czystości i porządku na terenie gminy i przepisami odrębnymi.

W kontekście realizacji nowych inwestycji należy zaznaczyć, że zagospodarowanie terenu nie może powodować kolizji z uzbrojeniem naziemnym i podziemnym. W celu zminimalizowania ryzyka wystąpienia negatywnego oddziaływania na ludzi, w zagospodarowaniu terenów należy uwzględnić wymagania i ograniczenia techniczne wynikające z przebiegów sieci infrastruktury technicznej, tj. rozporządzeniem Ministra Infrastruktury z dnia 6 lutego 2003 r. w sprawie bezpieczeństwa i higieny pracy podczas wykonywania robót budowlanych, rozporządzeniem Ministra Infrastruktury z dnia 12 kwietnia 2002 r. w sprawie warunków technicznych jakim powinny odpowiadać budynki i ich usytuowanie (Dz. U. z 2022 r. poz. 1225 ze zm.), rozporządzeniem Ministra Cyfryzacji z dnia 26 maja 2023 r. w sprawie warunków technicznych, jakim powinny odpowiadać telekomunikacyjne obiekty budowlane i ich usytuowanie (Dz. U. z 2023 r. poz. 1040) oraz normami branżowymi. Przepisy norm branżowych precyzują odległości zabudowy i innych elementów zagospodarowania terenu m.in. od sieci wodociągowych, kanalizacji sanitarnych i elektroenergetycznych. Ponadto należy uwzględnić wymagania w zagospodarowaniu terenu określane indywidualnie przez właściwego gestora sieci.

W odniesieniu do istniejących i projektowanych linii elektroenergetycznych należy zachować pasy technologiczne, których szerokość wynosi: dla linii napowietrznych SN 15 kV – nie mniej niż 15 m, tj. po 7,5 m po każdej ze stron od osi linii, dla linii kablowych SN i nn 0,4 kV – nie mniej niż 0,5 m, tj. po 0,25 m po każdej ze stron od osi linii, a dla linii napowietrznych nn-0,4 kV – nie mniej niż 7,0 m, tj. po 3,5 m po każdej ze stron od osi linii. Utworzenie pasów technologicznych wzdłuż linii nie powoduje wyłączenia terenu z zagospodarowania, jedynie może powodować ewentualne obostrzenia. W pasach technologicznych obowiązuje w szczególności zakaz sadzenia roślinności wysokiej i o rozbudowanym systemie korzeniowym, w tym obowiązuje szerokość pasa wycinki podstawowej drzew na trasie linii wg przepisów norm branżowych.

W odniesieniu do sieci gazowych, na podstawie przepisów rozporządzenia Ministra Gospodarki z dnia 26 kwietnia 2013 r. w sprawie warunków technicznych, jakim powinny odpowiadać sieci gazowe i ich usytuowanie, dla gazociągów należy wyznaczyć, na okres ich użytkowania, strefy kontrolowane o szerokościach zgodnych z ww. rozporządzeniem. W strefach kontrolowanych należy kontrolować wszelkie działania, które mogłyby spowodować uszkodzenie gazociągu lub mieć inny negatywny wpływ na jego użytkowanie i funkcjonowanie. W strefach kontrolowanych nie należy wznosić obiektów budowlanych, urządzać stałych składów i magazynów oraz podejmować działań mogących spowodować uszkodzenia gazociągu podczas jego użytkowania. Wszelkie prace w strefach

kontrolowanych mogą być prowadzone tylko po wcześniejszym uzgodnieniu sposobu ich wykonania z właściwym operatorem sieci gazowej.

Wpływ na klimat akustyczny obszarów opracowania projektu planu oraz generowanie wibracji będzie miał przede wszystkim ruch komunikacyjny odbywający się drogą ekspresową S10 oraz drogami powiatowymi przebiegającymi przez przedmiotowe tereny. Oddziaływanie będzie charakteryzowało się zmiennością w ciągu doby. Ruch pojazdów korzystających z istniejących dróg będzie większy w porze dziennej, natomiast w porze nocnej znacząco mniejszy.

W opracowywanym dokumencie projektuje się tereny podlegające ochronie akustycznej. Ochrona akustyczna poszczególnych rodzajów terenów uregulowana jest w przepisach odrębnych, tj. ustawie z dnia 27 kwietnia 2001 r. Prawo ochrony środowiska, rozporządzeniu Ministra Środowiska z dnia 14 czerwca 2007 r. w sprawie dopuszczalnych poziomów hałasu w środowisku oraz rozporządzeniu Ministra Infrastruktury z dnia 12 kwietnia 2002 r. w sprawie warunków technicznych, jakim powinny odpowiadać budynki i ich usytuowanie. Należy zaznaczyć, że zakwalifikowanie danego terenu do terenów chronionych akustycznie oznacza, iż dopuszczalny poziom hałasu musi być dotrzymany na granicy tego terenu. Dopuszczalne wartości poziomu hałasu w środowisku dla poszczególnych rodzajów terenów regulują przepisy ww. rozporządzenia Ministra Środowiska. Ich wartości zaprezentowano poniżej (Tabela 3.).

Tabela 3. Dopuszczalne wartości poziomu hałasu w środowisku

Rodzaj terenu	Dopuszczalny poziom hałasu w dB						Dopuszczalny długookresowy średni poziom dźwięku A w dB					
	Drogi lub linie kolejowe		Pozostałe obiekty i działalność będąca źródłem hałasu		Linie energetyczne		Drogi lub linie kolejowe		Pozostałe obiekty i działalność będąca źródłem hałasu		Linie energetyczne	
	L _{AeqD}	L _{AeqN}	L _{AeqD}	L _{AeqN}	L _{AeqD}	L _{AeqN}	L _{DWN}	L _N	L _{DWN}	L _N	L _{DWN}	L _N
Tereny zabudowy mieszkaniowej jednorodzinnej	61	56	50	40	50	45	64	59	50	40	50	45
Tereny zabudowy związanej ze stałym lub czasowym pobytem dzieci i młodzieży	61	56	50	40	45	40	64	59	50	40	45	40
Tereny zabudowy mieszkaniowej wielorodzinnej i zamieszkania zbiorowego	65	56	55	45	50	45	68	59	55	45	50	45
Tereny rekreacyjno-wypoczynkowe												
Tereny zabudowy zagrodowej												
Tereny mieszkaniowo-usługowe												

Źródło: Rozporządzenie Ministra Środowiska z dnia 14 czerwca 2007 r. w sprawie dopuszczalnych poziomów hałasu w środowisku

Odnosząc się do powyższego, w zakresie ochrony akustycznej w projekcie planu tereny MN-U zalicza się do kategorii terenów mieszkaniowo-usługowych, tereny MW zalicza się do kategorii terenów zabudowy mieszkaniowej wielorodzinnej i zamieszkania zbiorowego, a tereny RZM zalicza się do kategorii terenów zabudowy zagrodowej, o których mowa w przepisach odrębnych dotyczących ochrony środowiska przed hałasem.

Mając na uwadze informacje zawarte w rozdziale 2.11 niniejszej prognozy przewiduje się, że na projektowanych terenach zabudowy mieszkaniowej wielorodzinnej, terenach mieszkaniowo-usługowych i terenach zabudowy zagrodowej nie wystąpi przekroczenie dopuszczalnych poziomów

hałasu w środowisku, określonych dla tych terenów zgodnie z rozporządzeniem Ministra Środowiska z dnia 14 czerwca 2007 r. w sprawie dopuszczalnych poziomów hałasu w środowisku.

Należy zaznaczyć, że zgodnie z § 11 rozporządzenia Ministra Infrastruktury z dnia 12 kwietnia 2002 r. w sprawie warunków technicznych, jakim powinny odpowiadać budynki i ich usytuowanie, budynek z pomieszczeniami przeznaczonymi na pobyt ludzi powinien być wznoszony poza zasięgiem zagrożeń i uciążliwości określonych w przepisach odrębnych, przy czym dopuszcza się wznoszenie budynków w tym zasięgu, pod warunkiem zastosowania środków technicznych zmniejszających uciążliwości poniżej poziomu ustalonego w przepisach odrębnych, bądź zwiększających odporność budynku na zagrożenia i uciążliwości takie jak m.in. hałas i drgania (wibracje).

Należy również zaznaczyć, iż według przepisów art. 174 ustawy Prawo ochrony środowiska emisje polegające m.in. na powodowaniu hałasu, powstające w związku z eksploatacją dróg, nie mogą spowodować przekroczenia standardów jakości środowiska poza terenem, do którego zarządzający tym obiektem ma tytuł prawny. Zgodnie z art. 139 ww. ustawy, przestrzeganie wymagań ochrony środowiska związanych z eksploatacją dróg zapewnia zarządzający tym obiektem. Do podstawowych kierunków działań mających na celu ograniczenie emisji hałasu związanego z eksploatacją dróg do wartości dopuszczalnych należą m.in.: budowa ekranów akustycznych, modernizacje nawierzchni jezdni, stosowanie tzw. „cichych nawierzchni”, promowanie transportu zbiorowego oraz rowerowego, jako alternatywnego środka komunikacji, czy też wprowadzanie obszarów ograniczonego użytkowania.

W celu zmniejszenia uciążliwości akustycznych od strony dróg proponuje się zastosowanie środków ochrony w postaci np. barier akustycznych, zieleni izolacyjnej, rozwiązań funkcjonalnych poszczególnych terenów. Ponadto proponuje się wykorzystanie metod i środków związanych z lokalizacją i odpowiednim ukształtowaniem budynków oraz ich izolacją przed negatywnymi oddziaływaniami akustycznymi, np. zastosowanie rozwiązań konstrukcyjno-materiałowych i funkcjonalnych poszczególnych obiektów, w tym odpowiednią izolację ścian budynków, stolarkę okienną czy rozmieszczenie pomieszczeń, czy też usytuowanie budynków prostopadle do drogi. Przewiduje się, że realizacja powyższych rozwiązań przyczyni się do skutecznego ograniczenia niekorzystnego oddziaływania powodowanego emisją hałasu.

6.10. Oddziaływanie na formy ochrony przyrody, w tym na cele i przedmiot ochrony obszaru Natura 2000 i integralność tego obszaru

Teren objęty projektem planu, zlokalizowany wzdłuż drogi powiatowej nr 1193P, położony jest częściowo w granicach obszaru chronionego krajobrazu Dolina Łobżonki i Bory Kujawskie. Obszary opracowania oddalone są o ok. 180 m od obszaru Natura 2000 Dolina Łobżonki PLH300040 oraz ok. 220 m od obszaru chronionego krajobrazu Dolina Noteci.

Obszar chronionego krajobrazu, w myśl art. 23 ust. 1 ustawy z dnia 16 kwietnia 2004 r. o ochronie przyrody, obejmuje tereny chronione ze względu na wyróżniający się krajobraz o zróżnicowanych ekosystemach, wartościowe ze względu na możliwość zaspokajania potrzeb związanych z turystyką i wypoczynkiem lub pełnią funkcję korytarzy ekologicznych.

Obszar chronionego krajobrazu Dolina Łobżonki, jak również obszar chronionego krajobrazu Dolina Noteci, obejmuje tereny chronione ze względu na wyróżniający się krajobraz o zróżnicowanych ekosystemach, wartościowe ze względu na możliwość zaspokajania potrzeb związanych z turystyką i wypoczynkiem, a także pełnią funkcję korytarzy ekologicznych. Obecnie brak przepisów wykonawczych, wydanych na podstawie ustawy z dnia 16 kwietnia 2004 r. o ochronie przyrody, dla obszaru chronionego krajobrazu Dolina Łobżonki i Bory Kujawskie oraz obszaru chronionego krajobrazu Dolina Noteci.

Celem sporządzenia projektu planu jest wprowadzenie nowych terenów przeznaczonych pod zabudowę mieszkaniową na obszarach znajdujących się w strefie zurbanizowanej, wyznaczonej w obowiązującym studium uwarunkowań i kierunków zagospodarowania przestrzennego gminy Wyrzysk. Nowe tereny inwestycyjne zostały wyznaczone w projekcie planu jako uzupełnienie istniejącej zabudowy miejscowości. W celu kreowania spójnego i harmonijnego krajobrazu kulturowego, w projekcie planu wyznacza się obowiązujące i nieprzekraczalne linie zabudowy wskazujące obszar, w granicach którego możliwe jest sytuowanie budynków, jak również określa się również poszczególne parametry nowej zabudowy, w tym maksymalną wysokość budynków

i obiektów, szerokość elewacji frontowej budynków oraz geometrię dachu. Z kolei w celu ochrony i zachowania istniejących walorów krajobrazu przyrodniczego, w projekcie planu wyznacza się teren wód śródlądowych powierzchniowych, a także teren zieleni urządzonej, dla którego ustala się zagospodarowanie zielenią niską, w szczególności trawnikiem lub płozącymi roślinami okrywowymi oraz wysoką, w szczególności szpalerami i skupinami drzew. Na obszarach objętych opracowaniem nie przewiduje się wykonywania prac ziemnych trwale zniekształcających rzeźbę terenu, ani nie przewiduje się inwestycji, których realizacja mogłaby w istotny sposób powodować zmianę konfiguracji terenu. W celu ograniczenia negatywnych skutków wynikających z lokalizacji budynków i utwardzenia terenu wokół nich, w projekcie planu ustalono minimalny udział powierzchni biologicznie czynnej oraz maksymalny udział powierzchni zabudowy. Biorąc pod uwagę powyższe przewiduje się, że realizacja ustaleń projektu planu nie będzie znacząco negatywnie oddziaływać na cele ochrony obszaru chronionego krajobrazu Dolina Łobżonki i Bory Kujawskie oraz obszaru chronionego krajobrazu Dolina Noteci.

Zgodnie z przepisami art. 33 ustawy z dnia 16 kwietnia 2004 r. o ochronie przyrody zabrania się, z zastrzeżeniem art. 34, podejmowania działań mogących, osobno lub w połączeniu z innymi działaniami, znacząco negatywnie oddziaływać na cele ochrony obszaru Natura 2000, w tym w szczególności: pogorszyć stan siedlisk przyrodniczych lub siedlisk gatunków roślin i zwierząt, dla których ochrony wyznaczono obszar Natura 2000 lub wpłynąć negatywnie na gatunki, dla których ochrony został wyznaczony obszar Natura 2000, lub pogorszyć integralność obszaru Natura 2000 lub jego powiązania z innymi obszarami.

Przedmiotem ochrony obszaru Natura 2000 Dolina Łobżonki PLH300040 jest 18 rodzajów siedlisk przyrodniczych: 3140 Twardowodne oligo- i mezotroficzne zbiorniki z podwodnymi łąkami ramienic (*Charcteria spp.*), 3150 Starorzeczca i naturalne eutroficzne zbiorniki wodne ze zbiorowiskami z *Nympheion*, *Potamion*, 3160 Naturalne, dystroficzne zbiorniki wodne, 3260 Nizinne i podgórskie rzeki ze zbiorowiskami włosieniczników (*Ranunculion fluitantis*), 6430 Ziołorośla górskie (*Adenostylion alliariae*) i ziołorośla nadrzeczne (*Convolvuletalia sepium*), 6510 Niżowe i górskie świeże łąki użytkowane ekstensywnie (*Arrhenatherion elatioris*), 7110 Torfowiska wysokie z roślinnością torfotwórczą (żywe), 7120 Torfowiska wysokie zdegradowane, lecz zdolne do naturalnej i stymulowanej regeneracji, 7140 Torfowiska przejściowe i trzęsawiska (przeważnie z roślinnością z *Scheuchzerio-Caricetea*), 7210 Torfowiska nakredowe (*Cladietum marisci*, *Caricetum buxbaumii*, *Schoenetum nigricantis*), 7230 Górskie i nizinne torfowiska zasadowe o charakterze młak, turzycowisk i mechowisk, 9110 Kwaśne buczyny (*Luzulo-Fagetum*), 9130 Żyzne buczyny (*Dentario glandulosae Fagenion*, *Galio odorati-Fagenion*), 9160 Grąd subatlantycki (*Stellario-Carpinetum*), 9170 Grąd środkowoeuropejski i subkontynentalny (*Galio-Carpinetum*, *Tilio-Carpinetum*), 9190 Kwaśne dąbrowy (*Quercion robori-petraeae*), 91D0 Bory i lasy bagienne (*Vaccinio uliginosi Betuletum pubescentis*, *Vaccinio uliginosi Pinetum*, *Pino mugo-Sphagnetum*, *Sphagno girgensohnii-Piceetum*) i brzoźowo-sosnowe bagienne lasy borealne, 91E0 Łęgi wierzbowe, topolowe, olszowe i jesionowe (*Salicetum albo-fragilis*, *Populetum albae*, *Alnenion glutinoso-incanae*) i olsy źródłiskowe, 2 gatunki roślin: lipiennik *Loesela Liparis loeselii* oraz sierpowiec błyszczący *Drepanocladus (Hamatocaulis) vernicosus*, a także 10 gatunków zwierząt: bóbr europejski *Castor fiber*, czerwonończyk nieparek *Lycaena dispar*, jelonek rogacz *Lucanus cervus*, kumak nizinny *Bombina bombina*, minóg strumieniowy *Lampetra planeri*, pachnica dębowa *Osmoderma eremita (Osmoderma barnabita)*, skójka gruboskorupowa *Unio crassus*, traszka grzebieniasta *Triturus cristatus (Triturus cristatus cristatus)*, trzepla zielona *Ophiogomphus cecilia*, wydra *Lutra lutra*.

Dla obszaru Natura 2000 Dolina Łobżonki PLH300040 nie ustanowiono planu zadań ochronnych. Obowiązującym aktem prawnym dla przedmiotowego obszaru jest rozporządzenie Ministra Klimatu i Środowiska z dnia 4 marca 2022 r. w sprawie specjalnego obszaru ochrony siedlisk Dolina Łobżonki (PLH300040) (Dz. U. z 2022 r., poz. 657).

W projekcie planu wprowadzono ustalenia dotyczące nowych zasad zabudowy i zagospodarowania terenu. Zagospodarowanie przedmiotowego obszaru opierać się będzie na kontynuowaniu funkcji zagospodarowania terenu występujących w granicach opracowania oraz jego sąsiedztwie. Biorąc pod uwagę charakter ustaleń projektu planu oraz zasięg i skalę przewidywanych oddziaływań na etapie realizacji i eksploatacji inwestycji stwierdza się, że lokalizacja planowanych przedsięwzięć nie będzie znacząco negatywnie oddziaływać na cele i przedmioty ochrony obszaru Natura 2000 Dolina Łobżonki PLH300040, w tym w szczególności nie pogorszy stanu siedlisk przyrodniczych

i siedlisk gatunków, dla których ochrony wyznaczono ww. obszar Natura 2000 oraz nie pogorszy jego integralności lub jego powiązań z innymi obszarami. Nie przewiduje się również wystąpienia znaczącego negatywnego oddziaływania na cele ochrony obszaru chronionego krajobrazu Dolina Łobzonki i Bory Kująnskie oraz obszaru chronionego krajobrazu Dolina Noteci.

6.11. Oddziaływanie na całość środowiska przyrodniczego

Przewidywane skutki oddziaływania projektu planu na całość środowiska oraz jego prawidłowe funkcjonowanie, w tym na obszary chronione, są zróżnicowane co do charakteru, czasu oddziaływania, odwracalności i ich zasięgu przestrzennego. Wpływ skutków realizacji ustaleń planów, na poszczególne komponenty środowiska można podzielić na: bezpośredni, pośredni, wtórny i skumulowany. Ponadto można je rozpatrywać w kontekście czasu oddziaływania:

- długoterminowego (w skali kilkudziesięciu lat),
- średnioterminowego (około 5 – 10 lat),
- krótkoterminowego (około 1 roku),
- chwilowego (około 1 doby).

Rodzaj i skalę przewidywanych oddziaływań na poszczególne komponenty środowiska przedstawiono w podrozdziałach 6.1-6.10. oraz w poniższej tabeli (Tabela 4.).

Tabela 4. Przewidywane oddziaływanie skutków realizacji ustaleń projektu planu na komponenty środowiska

Komponent środowiska	Rodzaj oddziaływania											Brak oddziaływania	
	bezpośrednie	pośrednie	wtórne	skumulowane	krótkoterminowe	średnioterminowe	długoterminowe	stałe	chwilowe	pozytywne	negatywne		
obszar Natura 2000													•
różnorodność biologiczna		•	•				•				•		
ludzie		•					•				•	•	
zwierzęta		•		•			•				•		
rośliny	•			•			•				•		
woda		•	•				•				•	•	
powietrze		•		•			•		•		•	•	
powierzchnia ziemi	•			•			•	•				•	
krajobraz	•			•			•	•			•	•	
klimat	•			•			•	•			•	•	
zasoby naturalne													•
zabytki		•					•				•		
dobra materialne		•					•				•		

Źródło: opracowanie własne.

Na podstawie powyższej analizy stwierdza się, że skutki realizacji ustaleń projektu planu wpłyną negatywnie na:

- powierzchnię ziemi, ze względu na uszczelnienie gruntu w miejscach realizacji inwestycji,
- powietrze, z uwagi na generowanie zanieczyszczeń do powietrza przez źródła grzewcze budynków i pojazdy samochodowe,
- krajobraz, z uwagi na przekształcenie krajobrazu; należy zaznaczyć, że odbiór wizualny krajobrazu będzie miał charakter subiektywny,

- klimat (mikroklimat), ze względu na wzrost emisji ciepła, pochodzącego ze spalania paliw do celów grzewczych, jak również wzrost powierzchni utwardzonych,
- ludzi, w związku z wzrostem emisji zanieczyszczeń powietrza i hałasu spowodowanego wzrostem liczby użytkowników przedmiotowego terenu,
- wody podziemne, z uwagi na wzrost powierzchni utwardzonych, a w konsekwencji zmianę warunków odpływu wód opadowych i roztopowych.

Zakłada się wystąpienie oddziaływania o charakterze pozytywnym na:

- ludzi i dobra materialne, w związku z rozwojem terenów inwestycyjnych,
- rośliny, zwierzęta, różnorodność biologiczną, wody, powietrze, mikroklimat i krajobraz, z uwagi na przewidywane wprowadzenie zieleni towarzyszącej budynkom,
- zabytki, z uwagi na ustalenie zasad ochrony obszarów i obiektów objętych ochroną konserwatorską.

Nie przewiduje się wystąpienia oddziaływania na zasoby naturalne rozumiane jako surowce naturalne oraz obszary Natura 2000, z uwagi na brak dopuszczenia realizacji inwestycji mogących mieć wpływ na ww. komponenty środowiska.

7. Informacja o możliwym transgranicznym oddziaływaniu na środowisko

Z uwagi na położenie przedmiotowych obszarów w znacznej odległości od granicy państwa nie należy spodziewać się transgranicznego oddziaływania ustaleń projektu planu na środowisko.

8. Rozwiązania mające na celu zapobieganie, ograniczanie lub kompensację przyrodniczą negatywnych oddziaływań na środowisko

Ustalenia projektu planu przewidują działania mające na celu zapobieganie i ograniczanie ewentualnych negatywnych oddziaływań zamierzeń inwestycyjnych na środowisko – przedstawione w rozdziale 6. niniejszej prognozy.

Dla pełnej ochrony środowiska, mającej na celu dotrzymanie standardów jakości środowiska, zarówno na obszarze opracowania planu, jak i w jego sąsiedztwie, w związku z realizacją ustalonych w planie przedsięwzięć, projekty budowlane tych inwestycji powinny zawierać zalecenia odpowiedniego doboru rozwiązań technicznych i technologicznych.

Ponadto należy uwzględnić:

- konieczność dotrzymania wszelkich obowiązujących norm dotyczących ochrony poszczególnych komponentów środowiska,
- odpowiednie wyprofilowanie powierzchni terenów, zapewniające powierzchniowy spływ wód opadowych oraz w miarę możliwości stosowanie nawierzchni przepuszczających wodę,
- zdjęcie próchniczej warstwy gleby (humusu) w miejscach posadowienia nowych budynków i wtórne jej wykorzystanie,
- obowiązek selektywnego gromadzenia odpadów i powierzenie ich wywozu i składowania wyspecjalizowanym firmom,
- właściwe rozmieszczenie obiektów budowlanych, umożliwiające przewietrzanie zabudowy względem głównych kierunków panujących wiatrów,
- prowadzenie prac ziemnych, z zachowaniem terminów tych prac, wykluczając fundamentowanie w okresie długotrwałych deszczy i roztopów wiosennych, w celu ochrony podłoża,
- przeznaczanie powierzchni niezabudowanych i nieutwardzonych na zieleni.

9. Przewidywane metody analizy skutków realizacji ustaleń projektu planu oraz częstotliwość jej przeprowadzania

Ustalenia projektu planu uwzględniają wymogi ochrony środowiska zgodnie z obowiązującymi przepisami aktów prawnych. Podczas funkcjonowania zrealizowanych przedsięwzięć na przedmiotowym terenie zawsze istnieje ryzyko wystąpienia negatywnych zjawisk dla środowiska, trudnych do określenia i zminimalizowania w zapisach ustaleń projektu planu (np. wystąpienie wypadków, pożarów lub awarii infrastruktury technicznej). Zgodnie z art. 55 ust. 5 ustawy z dnia 3 października 2008 r. o udostępnianiu informacji o środowisku i jego ochronie, udziale społeczeństwa w ochronie środowiska oraz o ocenach oddziaływania na środowisko, organ opracowujący projekt dokumentu jest obowiązany prowadzić monitoring skutków realizacji postanowień przyjętego dokumentu w zakresie oddziaływania na środowisko. Monitoring ten zaleca się wykonywać raz na 4 lata w oparciu o dostępne dane o środowisku.

Monitoring skutków realizacji postanowień przyjętego dokumentu w zakresie oddziaływania na środowisko będzie polegał na analizie i ocenie stanu poszczególnych komponentów środowiska w oparciu o wyniki pomiarów uzyskanych w ramach Państwowego Monitoringu Środowiska lub w ramach indywidualnych zamówień. Dokonując analizy i oceny stanu poszczególnych komponentów środowiska w oparciu o wyniki pomiarów uzyskanych w ramach Państwowego Monitoringu Środowiska należy pamiętać, że muszą się one odnosić do obszaru objętego projektem planu.

Należy prowadzić bieżące analizy, które umożliwią, jeśli pojawi się taka potrzeba, wprowadzenie odpowiednich zmian i korekt do miejscowego planu zagospodarowania przestrzennego. Proponuje się objęcie monitoringiem komponentów środowiska w zakresie:

- jakości wód,
- jakości (zanieczyszczenia) powietrza,
- jakości gleb,
- jakości klimatu akustycznego (oddziaływania hałasu),
- oddziaływania pól elektromagnetycznych,
- gospodarowania odpadami.

W związku z możliwością realizacji indywidualnych rozwiązań w zakresie gospodarki ściekowej do czasu realizacji kanalizacji sanitarnej, wskazane jest prowadzenie okresowych kontroli dokumentów potwierdzających wywóz nieczystości ze zbiorników bezodpływowych, w tym częstotliwości ich opróżniania, a w przypadku oczyszczalni ścieków - przeprowadzania okresowych kontroli częstotliwości i sposobu pozbywania się osadów ściekowych.

10. Rozwiązania alternatywne do rozwiązań zawartych w projekcie planu lub wyjaśnienie ich braku

Nie wskazuje się rozwiązań alternatywnych zakładając, że rozwiązania zawarte w projekcie planu są optymalne zarówno pod względem rozwiązań funkcjonalno-przestrzennych, jak i rozwiązań ograniczających negatywne oddziaływanie na środowisko. Zagospodarowanie terenów sąsiednich oraz przeznaczenie przedmiotowych obszarów w Studium determinują proponowane w projekcie planu rozwiązania, co pozwoli na realizację planowanego sposobu zainwestowania.

11. Streszczenie

Przedmiotem opracowania jest prognoza oddziaływania na środowisko dotycząca projektu miejscowego planu zagospodarowania przestrzennego obszaru Wyrzysk Skarbowy, sporządzanego na podstawie uchwały Nr IX/78/2024 Rady Miejskiej w Wyrzysku z dnia 20 grudnia 2024 r.

Prognoza składa się z 11 rozdziałów.

Rozdział pierwszy stanowi wprowadzenie, w którym przedstawiono podstawy formalno-prawne, zakres i cel prognozy oraz informacje zastosowanych metodach oraz materiałach i dokumentach uwzględnionych przy jej sporządzaniu. Prognoza oddziaływania na środowisko stanowi podstawowy

dokument, niezbędny do przeprowadzenia postępowania w sprawie strategicznej oceny oddziaływania na środowisko skutków realizacji polityki, strategii, planu lub programu. Obowiązek jej opracowania wynika bezpośrednio z zapisów ustawy z dnia 3 października 2008 r. o udostępnianiu informacji o środowisku i jego ochronie, udziale społeczeństwa w ochronie środowiska oraz ocenach oddziaływania na środowisko oraz ustawy z dnia 27 marca 2003 r. o planowaniu i zagospodarowaniu przestrzennym. Zasadniczym celem prognozy oddziaływania na środowisko jest wskazanie prawdopodobnych skutków realizacji ustaleń projektu planu na poszczególne elementy środowiska przyrodniczego.

W rozdziale drugim zaprezentowano stan środowiska na obszarach objętych opracowaniem. Projekt planu dotyczy dwóch obszarów położonych w granicach wsi Wyrzysk Skarbowy oraz Gleszczonek, wzdłuż dróg powiatowych nr 1192P i 1193P. Ich łączna powierzchnia wynosi ok. 50 ha. Na przedmiotowych obszarach występuje zabudowa mieszkaniowa jednorodzinna i zabudowa zagrodowa w gospodarstwach rolnych, a w miejscowości Gleszczonek również zabudowa mieszkaniowa wielorodzinna. Znaczna część terenów opracowania stanowi pola uprawne i sady. W sąsiedztwie analizowanych obszarów występują tereny niezabudowane, użytkowane rolniczo oraz sady. Wzdłuż południowej granicy opracowania przebiega droga ekspresowa S10. Teren objęty projektem planu, zlokalizowany wzdłuż drogi powiatowej nr 1193P, położony jest częściowo w granicach obszaru chronionego krajobrazu Dolina Łobżonki i Bory Kująskie. Obszary opracowania oddalone są o ok. 180 m od obszaru Natura 2000 Dolina Łobżonki PLH300040 oraz ok. 220 m od obszaru chronionego krajobrazu Dolina Noteci.

Rozdział trzeci obejmuje informacje o zawartości i głównych celach projektu planu. Celem sporządzenia projektu planu jest wprowadzenie nowych terenów przeznaczonych pod zabudowę mieszkaniową na obszarach znajdujących się w strefie zurbanizowanej, wyznaczonej w obowiązującym studium uwarunkowań i kierunków zagospodarowania przestrzennego gminy Wyrzysk. Powyższe działania uwzględniają oczekiwania mieszkańców na nowe tereny mieszkaniowe, jak również potrzebę rozwoju gminy Wyrzysk. W obowiązującym dokumencie Studium uwarunkowań i kierunków zagospodarowania przestrzennego gminy Wyrzysk na przedmiotowe obszary znajdują się w zasięgu strefy zurbanizowanej „P”. Przedmiotem ustaleń dotyczących przeznaczenia terenu są: tereny zabudowy mieszkaniowej jednorodzinnej lub usługowej (MN-U), tereny zabudowy mieszkaniowej wielorodzinnej (MW), tereny komunikacji drogowej publicznej - teren drogi zbiorczej (KDZ), tereny komunikacji drogowej wewnętrznej (KR), teren infrastruktury technicznej – wodociągów (IW), tereny rolnictwa z zakazem zabudowy (RN), tereny rolnictwa z zakazem zabudowy - łąk i pastwisk (RNL), tereny rolnictwa z zakazem zabudowy - gruntów ornych i upraw (RNR), tereny zabudowy zagrodowej (RZM), teren produkcji w gospodarstwach rolnych, hodowlanych i ogrodniczych (RZP), teren wód śródlądowych powierzchniowych (WS) oraz teren zieleni urządzonej (ZP). Biorąc pod uwagę przeznaczenie terenów określone w projekcie planu, jego uchwalenie będzie stanowić realizację polityki przestrzennej gminy wyrażonej w Studium.

W rozdziale czwartym zawarto informację dotyczącą istniejących problemów ochrony środowiska, istotnych z punktu widzenia projektu planu, do których należy: degradacja powierzchni ziemi spowodowana rolniczym użytkowaniem terenu, osiągnięcie celów środowiskowych określonych dla JCWP, w granicach których znajdują się przedmiotowe obszary, konieczność ochrony jakości wód podziemnych, z uwagi na położenie obszaru w zasięgu występowania GZWP nr 133 Zbiornik międzymorenowy Młotkowo, jak również konieczność zapewnienia ochrony przyrody na obszarze chronionego krajobrazu Dolina Łobżonki i Bory Kująskie.

Część piąta dotyczy wskazania celów ochrony środowiska ustanowionych na szczeblu międzynarodowym, wspólnotowym i krajowym z podaniem sposobów uwzględnienia tych celów w projekcie planu. Wykazano, iż zapisy projektu planu gwarantują realizację głównych celów stawianych przez dokumenty rangi międzynarodowej, wspólnotowej i krajowej.

W rozdziale szóstym przeprowadzono analizę oddziaływania ustaleń projektu planu na poszczególne komponenty środowiska. Stwierdza się, że skutki realizacji zapisów projektowanego dokumentu wpłyną negatywnie na:

- powierzchnię ziemi, ze względu na uszczelnienie gruntu w miejscach realizacji inwestycji,
- powietrze, z uwagi na generowanie zanieczyszczeń do powietrza przez źródła grzewcze budynków i pojazdy samochodowe,

- krajobraz, z uwagi na przekształcenie krajobrazu; należy zaznaczyć, że odbiór wizualny krajobrazu będzie miał charakter subiektywny,
- klimat (mikroklimat), ze względu na wzrost emisji ciepła, pochodzącego ze spalania paliw do celów grzewczych, jak również wzrost powierzchni utwardzonych,
- ludzi, w związku ze wzrostem emisji zanieczyszczeń powietrza i hałasu spowodowanego wzrostem liczby użytkowników przedmiotowego terenu,
- wody podziemne, z uwagi na wzrost powierzchni utwardzonych, a w konsekwencji zmianę warunków odpływu wód opadowych i roztopowych.

Zakłada się wystąpienie oddziaływania o charakterze pozytywnym na:

- ludzi i dobra materialne, w związku z rozwojem terenów inwestycyjnych,
- rośliny, zwierzęta, różnorodność biologiczną, wody, powietrze, mikroklimat i krajobraz, z uwagi na przewidywane wprowadzenie zieleni towarzyszącej budynkom,
- zabytki, z uwagi na ustalenie zasad ochrony obszarów i obiektów objętych ochroną konserwatorską.

Nie przewiduje się wystąpienia oddziaływania na zasoby naturalne rozumiane jako surowce naturalne oraz obszary Natura 2000, z uwagi na brak dopuszczenia realizacji inwestycji mogących mieć wpływ na ww. komponenty środowiska.

W rozdziale siódmym wykazano brak transgranicznego oddziaływania ustaleń realizacji projektu planu na środowisko.

W rozdziale ósmym przedstawiono rozwiązania mające na celu zapobieganie, ograniczanie lub kompensację przyrodniczą negatywnych oddziaływań na środowisko w kontekście projektu planu dotyczące: konieczności dotrzymania wszelkich obowiązujących norm dotyczących ochrony poszczególnych komponentów środowiska, odpowiedniego wyprofilowania powierzchni terenów, zapewniającego powierzchniowy spływ wód opadowych oraz w miarę możliwości stosowanie nawierzchni przepuszczających wodę, zdjęcia próchnicznej warstwy gleby (humusu) w miejscach posadowienia nowych budynków i wtórne jej wykorzystania, obowiązku selektywnego gromadzenia odpadów i powierzanie ich wywozu i składowania wyspecjalizowanym firmom, właściwego rozmieszczenia obiektów budowlanych, umożliwiającego przewietrzanie zabudowy względem głównych kierunków panujących wiatrów, prowadzenia prac ziemnych, z zachowaniem terminów tych prac, wykluczając fundamentowanie w okresie długotrwałych deszczy i roztopów wiosennych, w celu ochrony podłoża, a także przeznaczania powierzchni niezabudowanych i nieutwardzonych na zieleń.

Rozdział dziewiąty zawiera propozycje dotyczące przewidywanych metod analizy skutków realizacji postanowień projektowanego dokumentu oraz częstotliwości jej przeprowadzania, do których należy prowadzenie bieżących analiz, które umożliwią, jeśli pojawi się taka potrzeba, wprowadzenie odpowiednich zmian i korekt do miejscowego planu zagospodarowania przestrzennego. Ocenę skutków realizacji zapisów planów zaleca się wykonywać raz na 4 lata w oparciu o dostępne dane o środowisku. Ponadto należy prowadzić bieżące analizy, które umożliwią, jeśli pojawi się taka potrzeba, wprowadzenie odpowiednich zmian i korekt do miejscowych planów zagospodarowania przestrzennego. Proponuje się objęcie monitoringiem komponentów środowiska w zakresie: jakości wód, jakości (zanieczyszczenia) powietrza, jakości gleb, jakości klimatu akustycznego (oddziaływania hałasu), oddziaływania pól elektromagnetycznych i gospodarowania odpadami.

W rozdziale dziesiątym przedstawiono wyjaśnienie braku rozwiązań alternatywnych do rozwiązań zawartych w projekcie planu.

Rozdział jedenasty zawiera streszczenie w języku niespecjalistycznym.

OŚWIADCZENIE AUTORA PROGNOZY ODDZIAŁYWANIA NA ŚRODOWISKO
DOTYCZĄCEJ PROJEKTU MIEJSCOWEGO PLANU ZAGOSPODAROWANIA
PRZESTRZENNEGO OBSZARU WYRZYSK SKARBOWY

Oświadczam, że jako autor prognozy spełniam wymagania, o których mowa w art. 74a ust. 2 ustawy z dnia 3 października 2008 r. o udostępnieniu informacji o środowisku i jego ochronie, udziale społeczeństwa w ochronie środowiska oraz o ocenach oddziaływania na środowisko (Dz. U. z 2024 r. poz. 1112 ze zm.).

Jestem świadoma odpowiedzialności karnej za złożenie fałszywego oświadczenia.



Katarzyna Miłczarek
mgr inż. gospodarki przestrzennej
nr dyplomu 126165 z dn. 30.06.2014r.
Uniwersytet im. A. Mickiewicza w Poznaniu