

UCHWAŁA NR XXVII/152/2025
RADY MIEJSKIEJ W WYRZYSKU

z dnia 29 października 2025 r.

w sprawie przyjęcia projektu uchwały w sprawie pomnika przyrody

Na podstawie art. 44 ust. 3a ustawy z dnia 16 kwietnia 2004 r. o ochronie przyrody (Dz. U. z 2024 r., poz. 1478 ze zm.) i § 46 ust. 1 Statutu Gminy Wyrzysk stanowiącego załącznik do uchwały L/419/2018 Rady Miejskiej w Wyrzysku z dnia 24 sierpnia 2018 r. w sprawie Statutu Gminy Wyrzysk (Dziennik Urzędowy Województwa Wielkopolskiego z 2018 r., poz. 6625 ze zm.) Rada Miejska w Wyrzysku uchwała, co następuje:

§ 1. 1. Przyjmuje się projekt uchwały w sprawie pomnika przyrody.

2. Projekt uchwały stanowi załącznik do niniejszej uchwały.

§ 2. Wykonanie uchwały powierza się Burmistrzowi Wyrzyska.

§ 3. Uchwała wchodzi w życie z dniem podjęcia.

PROJEKT
UCHWAŁA Nr
RADY MIEJSKIEJ W WYRZYSKU
z dnia
w sprawie pomnika przyrody

Na podstawie art. 7 ust. 1 pkt 1 i art. 18 ust. 2 pkt. 15 ustawy z dnia 8 marca 1990 r. o samorządzie gminnym (Dz. U. z 2025 r., poz. 1153) oraz art. 44 ust. 1, 2 i 3a ustawy z dnia 16 kwietnia 2004 r. o ochronie przyrody (Dz. U. z 2024 r., poz. 1478, poz. 1940, z 2025 r. poz. 884) w uzgodnieniu z Regionalnym Dyrektorem Ochrony Środowiska w Poznaniu, Rada Miejska w Wyrzysku uchwała, co następuje:

§ 1. 1. Pomnikiem przyrody na terenie gminy Wyrzysk – obręb ewidencyjny Kosztowo jest aleja drzew (105 szt.) z gatunku: lipa drobnolistna (*Tilia cordata*) – 80 drzew, dąb szypułkowy (*Quercus robur*) – 12 drzew, jesion pensylwański (*Fraxinus pennsylvanica*) – 9 drzew, jesion wyniosły (*Fraxinus excelsior*) – 3 drzewa, klon pospolity (*Acer platanoides*) - 1 drzewo.

2. Wykaz przedmiotowych drzew stanowi załącznik nr 1 do niniejszej uchwały.

3. Mapy z zaznaczoną lokalizacją drzew stanowią załącznik nr 2 do niniejszej uchwały.

§ 2. Szczególnym celem ochrony drzew, o których mowa w § 1 ust. 1 jest zachowanie wartości przyrodniczych, krajobrazowych, naukowych i kulturowych.

§ 3. Nadzór nad pomnikiem przyrody sprawuje Burmistrz Wyrzyska.

§ 4. 1. W stosunku do pomnika przyrody, wprowadza się następujące zakazy:

- 1) niszczenia, uszkodzenia lub przekształcania pomnika przyrody;
- 2) wykonywania prac ziemnych trwale zniekształcających rzeźbę terenu;
- 3) uszkodzenia i zanieczyszczenia gleby;
- 4) dokonywania zmian stosunków wodnych, jeżeli zmiany te nie służą ochronie przyrody albo racjonalnej gospodarce rolnej, leśnej, wodnej lub rybackiej;
- 5) umieszczania tablic reklamowych.

2. Zakazy wymienione w ust. 1 nie dotyczą likwidacji nagłych zagrożeń bezpieczeństwa powszechnego i prowadzenia akcji ratowniczych.

§ 5. W ramach ochrony czynnej, w stosunku do pomników przyrody, o których mowa w § 1, ustala się możliwość dokonywania zabiegów pielęgnacyjno-zabezpieczających, z uwzględnieniem zasad dobrych praktyk ogrodniczych, zgodnie z ogólnie przyjętymi zasadami chirurgii drzew.

§ 6. Wykonanie uchwały powierza się Burmistrzowi Wyrzyska.

§ 7. Uchwała wchodzi w życie po upływie 14 dni od dnia ogłoszenia w Dzienniku Urzędowym Województwa Wielkopolskiego.

Wykaz drzew stanowiących pomnik przyrody na terenie Gminy Wyrzysk – obręb ewidencyjny Kosztowo

Nr inwentaryzacyjny drzewa	Gatunek drzewa	Wysokość [m]	Obwód [cm]	Współrzędne geograficzne	
				x	y
1.	Dąb szypułkowy - Quercus robur	24	291	589504.38	377966.49
2.	Dąb szypułkowy - Quercus robur	22	288	589507.69	377976.17
3.	Lipa drobnolistna - Tilia cordata	25	325	589520.52	378025.77
4.	Lipa drobnolistna - Tilia cordata	24	323	589527.20	378048.84
5.	Lipa drobnolistna - Tilia cordata	25	202	589541.59	378097.13
6.	Jesion pensylwański- Fraxinus pennsylvanica	17	212	589568.54	378195.19
7.	Lipa drobnolistna - Tilia cordata	23	213	589572.18	378206.27
8.	Jesion wyniosły - Fraxinus excelsior	21	368	589575.98	378217.68
9.	Lipa drobnolistna - Tilia cordata	25	265	589591.03	378267.12
10.	Lipa drobnolistna - Tilia cordata	24	375	589594.45	378280.78
11.	Lipa drobnolistna - Tilia cordata	24	311	589608.89	378327.31
12.	Lipa drobnolistna - Tilia cordata	24	222	589626.95	378388.86
13.	Lipa drobnolistna - Tilia cordata	23	295	589630.06	378399.91

Nr inwentaryzacyjny drzewa	Gatunek drzewa	Wysokość [m]	Obwód [cm]	Współrzędne geograficzne	
				x	y
14.	Lipa drobnolistna - <i>Tilia cordata</i>	25	339	589643.84	378449.68
15.	Lipa drobnolistna - <i>Tilia cordata</i>	25	283	589650.73	378473.83
16.	Lipa drobnolistna - <i>Tilia cordata</i>	6	211	589653.87	378486.56
17.	Lipa drobnolistna - <i>Tilia cordata</i>	23	233	589657.01	378498.96
18.	Lipa drobnolistna - <i>Tilia cordata</i>	21	250	589661.47	378511.53
19.	Lipa drobnolistna - <i>Tilia cordata</i>	23	325	589664.62	378523.27
20.	Lipa drobnolistna - <i>Tilia cordata</i>	25	215	589679.00	378571.89
21.	Lipa drobnolistna - <i>Tilia cordata</i>	24	245	589682.31	378583.63
22.	Lipa drobnolistna - <i>Tilia cordata</i>	19	211	589686.78	378596.03
23.	Jesion pensylwański - <i>Fraxinus pennsylvanica</i>	18	163	589690.25	378607.77
24.	Jesion pensylwański - <i>Fraxinus pennsylvanica</i>	17	210	589700.67	378645.31
25.	Lipa drobnolistna - <i>Tilia cordata</i>	25	301	589703.64	378656.55
26.	Lipa drobnolistna - <i>Tilia cordata</i>	25	362	589715.55	378695.08
27.	Lipa drobnolistna - <i>Tilia cordata</i>	19	246	589718.03	378706.16
28.	Klon pospolity - <i>Acer platanoides</i>	21	206	589727.95	378739.57
29.	Lipa drobnolistna - <i>Tilia cordata</i>	12	169	589739.20	378778.43
30.	Lipa drobnolistna - <i>Tilia cordata</i>	22	248	589747.13	378803.89
31.	Lipa drobnolistna - <i>Tilia cordata</i>	21	256	589753.63	378827.12

Nr inwentaryzacyjny drzewa	Gatunek drzewa	Wysokość [m]	Obwód [cm]	Współrzędne geograficzne	
				x	y
32.	Lipa drobnolistna - Tilia cordata	17	245	589758.21	378850.36
33.	Lipa drobnolistna - Tilia cordata	23	239	589762.02	378862.10
34.	Jesion wyniosły - Fraxinus excelsior	19	207	589766.32	378875.99
35.	Lipa drobnolistna - Tilia cordata	22	236	589787.65	378946.93
36.	Lipa drobnolistna - Tilia cordata	8	158	589917.87	379391.27
37.	Lipa drobnolistna - Tilia cordata	10	128	589972.44	379576.73
38.	Lipa drobnolistna - Tilia cordata	22	276	589978.48	379915.64
39.	Lipa drobnolistna - Tilia cordata	18	376	589926.72	380195.60
40.	Lipa drobnolistna - Tilia cordata	16	154	589897.62	380340.21
41.	Lipa drobnolistna - Tilia cordata	23	334	589896.29	380349.97
42.	Lipa drobnolistna - Tilia cordata	17	161	589879.59	380436.04
43.	Lipa drobnolistna - Tilia cordata	17	244	589877.77	380445.80
44.	Lipa drobnolistna - Tilia cordata	24	279	589868.92	380495.33
45.	Lipa drobnolistna - Tilia cordata	17	312	589863.72	380518.31
46.	Lipa drobnolistna - Tilia cordata	22	269	589861.90	380531.04
47.	Lipa drobnolistna - Tilia cordata	23	284	589856.27	380555.85
48.	Lipa drobnolistna - Tilia cordata	23	352	589849.08	380598.84
49.	Lipa drobnolistna - Tilia cordata	23	259	589846.35	380611.49

Nr inwentaryzacyjny drzewa	Gatunek drzewa	Wysokość [m]	Obwód [cm]	Współrzędne geograficzne	
				x	y
50.	Lipa drobnolistna - Tilia cordata	20	192	589841.56	380635.72
51.	Lipa drobnolistna - Tilia cordata	23	429	589822.29	380733.29
52.	Jesion pensylwański - Fraxinus pennsylvanica	18	216	589819.81	380745.36
53.	Jesion pensylwański - Fraxinus pennsylvanica	9	196	589813.69	380782.81
54.	Lipa drobnolistna - Tilia cordata	21	313	589808.81	380807.29
55.	Lipa drobnolistna - Tilia cordata	22	395	589803.85	380831.43
56.	Lipa drobnolistna - Tilia cordata	22	232	589802.53	380841.27
57.	Lipa drobnolistna - Tilia cordata	24	210	589794.68	380880.63
58.	Lipa drobnolistna - Tilia cordata	22	300	589792.28	380892.61
59.	Lipa drobnolistna - Tilia cordata	23	334	589787.81	380917.01
60.	Lipa drobnolistna - Tilia cordata	19	168	589784.92	380931.06
61.	Lipa drobnolistna - Tilia cordata	20	327	589781.36	380953.30
62.	Lipa drobnolistna - Tilia cordata	24	284	589778.22	380966.78
63.	Lipa drobnolistna - Tilia cordata	23	268	589770.53	381005.23
64.	Lipa drobnolistna - Tilia cordata	22	308	589766.40	381026.89
65.	Lipa drobnolistna - Tilia cordata	22	258	589761.60	381050.62
66.	Lipa drobnolistna - Tilia cordata	20	248	589753.91	381086.75
67.	Lipa drobnolistna - Tilia cordata	20	188	589751.93	381097.42

Nr inwentaryzacyjny drzewa	Gatunek drzewa	Wysokość [m]	Obwód [cm]	Współrzędne geograficzne	
				x	y
68.	Lipa drobnolistna - Tilia cordata	22	272	589749.94	381112.47
69.	Lipa drobnolistna - Tilia cordata	23	213	589743.00	381149.84
70.	Dąb szypułkowy - Quercus robur	23	291	589729.19	381223.10
71.	Dąb szypułkowy - Quercus robur	23	388	589726.71	381235.17
72.	Dąb szypułkowy - Quercus robur	23	274	589722.00	381259.72
73.	Dąb szypułkowy - Quercus robur	22	267	589741.76	381220.04
74.	Dąb szypułkowy - Quercus robur	23	354	589744.41	381207.14
75.	Dąb szypułkowy - Quercus robur	23	327	589746.80	381195.07
76.	Dąb szypułkowy - Quercus robur	22	336	589749.20	381182.50
77.	Lipa drobnolistna - Tilia cordata	22	275	589781.71	381011.41
78.	Lipa drobnolistna - Tilia cordata	22	388	589799.39	380926.18
79.	Lipa drobnolistna - Tilia cordata	20	275	589803.94	380901.96
80.	Lipa drobnolistna - Tilia cordata	20	215	589807.82	380876.90
81.	Jesion wyniosły - Fraxinus excelsior	21	316	589821.71	380802.74
82.	Lipa drobnolistna - Tilia cordata	20	291	589857.43	380620.42
83.	Lipa drobnolistna - Tilia cordata	21	351	589881.99	380490.12
84.	Jesion pensylwański - Fraxinus pennsylvanica	20	232	589886.29	380466.22
85.	Lipa drobnolistna - Tilia cordata	23	283	589888.44	380453.08

Nr inwentaryzacyjny drzewa	Gatunek drzewa	Wysokość [m]	Obwód [cm]	Współrzędne geograficzne	
				x	y
86.	Lipa drobnolistna - Tilia cordata	23	231	589897.53	380405.53
87.	Lipa drobnolistna - Tilia cordata	17	241	589850.47	379119.07
88.	Lipa drobnolistna - Tilia cordata	20	247	589846.85	379106.94
89.	Lipa drobnolistna - Tilia cordata	22	345	589822.46	379022.26
90.	Lipa drobnolistna - Tilia cordata	23	271	589808.81	378974.72
91.	Lipa drobnolistna - Tilia cordata	16	285	589804.43	378961.32
92.	Lipa drobnolistna - Tilia cordata	21	217	589798.64	378939.08
93.	Lipa drobnolistna - Tilia cordata	14	263	589788.06	378904.85
94.	Lipa drobnolistna - Tilia cordata	21	272	589783.84	378890.46
95.	Lipa drobnolistna - Tilia cordata	17	194	589777.73	378867.56
96.	Lipa drobnolistna - Tilia cordata	20	251	589746.06	378756.27
97.	Lipa drobnolistna - Tilia cordata	22	358	589742.67	378743.62
98.	Lipa drobnolistna - Tilia cordata	20	194	589735.97	378719.81
99.	Jesion pensylwański - Fraxinus pennsylvanica	19	184	589714.39	378646.30
100.	Jesion pensylwański - Fraxinus pennsylvanica	20	198	589654.45	378440.01
101.	Jesion pensylwański - Fraxinus pennsylvanica	8	162	589602.11	378259.10
102.	Dąb szypułkowy - Quercus robur	24	363	589596.32	378241.08
103.	Lipa drobnolistna - Tilia cordata	22	215	589569.04	378148.47

Nr inwentaryzacyjny drzewa	Gatunek drzewa	Wysokość [m]	Obwód [cm]	Współrzędne geograficzne	
				x	y
104.	Dąb szypułkowy - Quercus robur	22	307	589521.33	377982.36
105.	Dąb szypułkowy - Quercus robur	23	296	589518.27	377971.04

LOKALIZACJA POMNIKA PRZYRODY



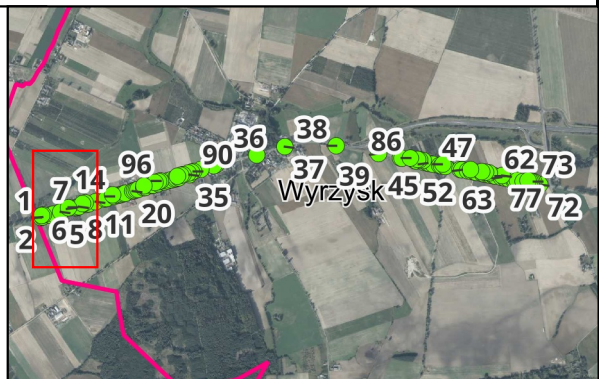
Objaśnienia

● Pomniki przyrody

Skala: 0 100 m

Układ współrzędnych: PL-2000

- Ewidencja Gruntów i Budynków: Główny Urząd Geodezji i Kartografii, usługa przeglądania (23 IX 2025)
- Ortofotomapa: Główny Urząd Geodezji i Kartografii, usługa przeglądania (23 IX 2025)



LOKALIZACJA POMNIKA PRZYRODY



Objaśnienia

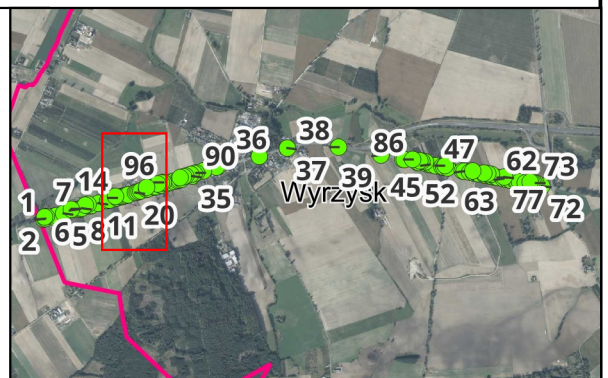
● Pomniki przyrody

Skala:

0 100 m

Układ współrzędnych: PL-2000

- Ewidencja Gruntów i Budynków: Główny Urząd Geodezji i Kartografii, usługa przeglądania (23 IX 2025)
- Ortofotomapa: Główny Urząd Geodezji i Kartografii, usługa przeglądania (23 IX 2025)



LOKALIZACJA POMNIKA PRZYRODY



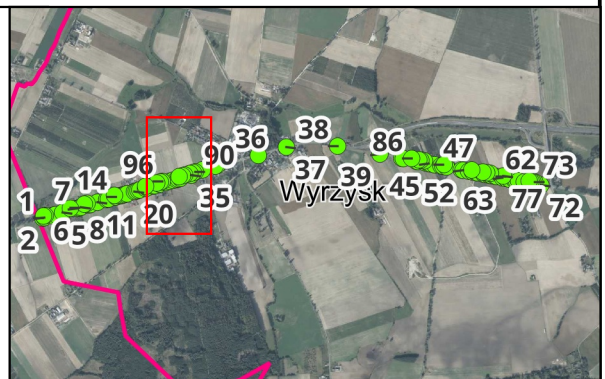
Objaśnienia

● Pomniki przyrody

Skala: 0 100 m

Układ współrzędnych: PL-2000

- Ewidencja Gruntów i Budynków: Główny Urząd Geodezji i Kartografii, usługa przeglądania (23 IX 2025)
- Ortofotomapa: Główny Urząd Geodezji i Kartografii, usługa przeglądania (23 IX 2025)



LOKALIZACJA POMNIKA PRZYRODY



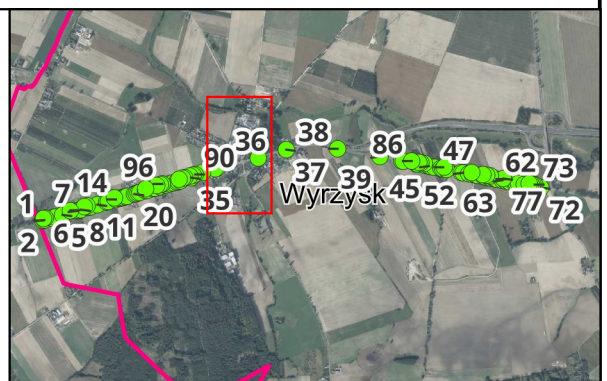
Objaśnienia

- Pomniki przyrody

Skala: 0  100 m

Układ współrzędnych: PL-2000

- Ewidencja Gruntów i Budynków: Główny Urząd Geodezji i Kartografii, usługa przeglądania (23 IX 2025)
- Ortofotomapa: Główny Urząd Geodezji i Kartografii, usługa przeglądania (23 IX 2025)



LOKALIZACJA POMNIKA PRZYRODY



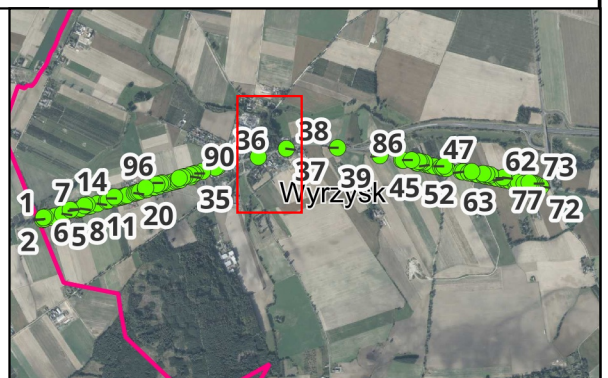
Objaśnienia

- Pomniki przyrody

Skala: 0  100 m

Układ współrzędnych: PL-2000

- Ewidencja Gruntów i Budynków: Główny Urząd Geodezji i Kartografii, usługa przeglądania (23 IX 2025)
- Ortofotomapa: Główny Urząd Geodezji i Kartografii, usługa przeglądania (23 IX 2025)



LOKALIZACJA POMNIKA PRZYRODY



Objaśnienia

- Pomniki przyrody

Skala: 100 m

Układ współrzędnych: PL-2000

- Ewidencja Gruntów i Budynków: Główny Urząd Geodezji i Kartografii, usługa przeglądania (23 IX 2025)
- Ortofotomapa: Główny Urząd Geodezji i Kartografii, usługa przeglądania (23 IX 2025)



LOKALIZACJA POMNIKA PRZYRODY



Objaśnienia

● Pomniki przyrody

Skala: 0 100 m

Układ współrzędnych: PL-2000

- Ewidencja Gruntów i Budynków: Główny Urząd Geodezji i Kartografii, usługa przeglądania (23 IX 2025)
- Ortofotomapa: Główny Urząd Geodezji i Kartografii, usługa przeglądania (23 IX 2025)



LOKALIZACJA POMNIKA PRZYRODY



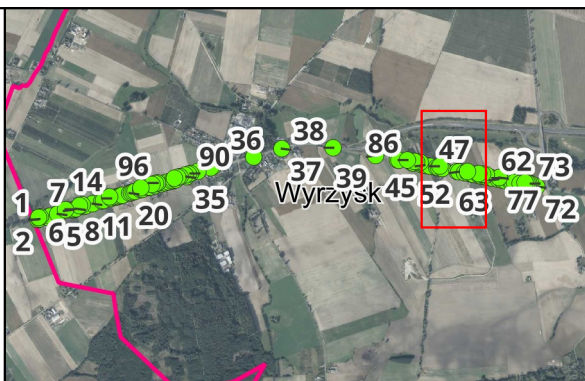
Objaśnienia

● Pomniki przyrody

Skala: 0 100 m

Układ współrzędnych: PL-2000

- Ewidencja Gruntów i Budynków: Główny Urząd Geodezji i Kartografii, usługa przeglądania (23 IX 2025)
- Ortofotomapa: Główny Urząd Geodezji i Kartografii, usługa przeglądania (23 IX 2025)




LOKALIZACJA POMNIKA PRZYRODY



Objaśnienia

● Pomniki przyrody

Skala: 0  100 m

Układ współrzędnych: PL-2000

- Ewidencja Gruntów i Budynków: Główny Urząd Geodezji i Kartografii, usługa przeglądania (23 IX 2025)
- Ortofotomapa: Główny Urząd Geodezji i Kartografii, usługa przeglądania (23 IX 2025)



Uzasadnienie

do uchwały Nr XXVII/152/2025 Rady Miejskiej w Wyrzysku z dnia 29 października 2025 r.

w sprawie przyjęcia projektu uchwały w sprawie pomnika przyrody

Przepis art. 44 ust. 3a ustawy z dnia 16 kwietnia 2004 roku o ochronie przyrody (Dz. U. z 2024 r., poz. 1478 ze zm.) stanowi, że projekty uchwał, o których mowa w ust. 1 i 3, wymagają uzgodnienia z właściwym regionalnym dyrektorem ochrony środowiska.

Zgodnie z art. 46 ust. 1 Statutu Gminy Wyrzysk właściwemu organowi przekładany jest projekt uchwały zaopiniowany przez Radę.

Mając na uwadze powyższe przyjęcie przedmiotowej uchwały uważa się za uzasadnione.



DOKUMENT PODPISANY ELEKTRONICZNIE

Dane podpisywanego dokumentu

Typ dokumentu	Uchwała
Numer dokumentu	XXVII/152/2025
Data dokumentu	2025-10-29
Organ wydający	Rada Miejska w Wyrzysku
Przedmiot regulacji	w sprawie przyjęcia projektu uchwały w sprawie pomnika przyrody
Identyfikator dokumentu	943EC92A-2C93-457C-AA87-6A1693E09B0C

Informacje o złożonych podpisach elektronicznych

Podpis:	
Sygnatura	Signature-1561130479
Numer seryjny	20E3F7331018CB2F4D6F017530687B2DB9B42D63
Osoba podpisująca	Piotr Jan Kuna
Instytucja	Rada Miejska w Wyrzysku
Kraj	PL
Data złożenia podpisu	30.10.2025 11:10:38
Zakres podpisu	Podpis całego dokumentu
Wystawca certyfikatu	VATPL-5260300517 COPE SZAFIR - Kwalifikowany Krajowa Izba Rozliczeniowa S.A. PL